













Framkvæmdir 2002

Það er venja að Vegagerðin birti kort yfir framkvæmdir ársins í hverju umdæmi fyrir sig í Framkvæmdafréttum. Hér er birt kort yfir vesturhluta Suðurlands. Vegarkafarnir sem unnið er við eru merktir inn á kortið og framkvæmdum lýst í stuttu máli. Getið er um allar nýbyggingar og stærri viðhaldsverk. Fjárupphæð til ráðstöfunar á árinu er birt í flestum tilfellum. Athugið að breytingar geta orðið á einstökum verkum.

Framkvæmdir

-  Nýbyggingar, bundið slitlag
-  Nýbyggingar, malarslitlag
-  Yfirlagnir, viðhald á slitlagi eða seinna lag klæðningar
-  Styrkingar eða festun burðarlags
-  Styrkingar á malarvegi
-  Viðhald á malarslitlagi

Vegakerfið

-  Stofnvegir með bundnu slitlagi
-  Stofnvegir með malarslitlagi
-  Tengivegir með bundnu slitlagi
-  Tengivegir með malarslitlagi
-  Landsvegir með bundnu slitlagi
-  Landsvegir með malarslitlagi

Yfirlagnir - Verktaki: Malarvinnslan ehf

Númer vísa á kaflana **9**

nr.	vegnúmer	Stærð
1	1	Hringvegur, Þverá - Hvolsvöllur, 2,6 km
2	1	Hringvegur, Oddavegur - Hella, 5 km
3	1	Hringvegur, Villingaholtsvegur - Gaulverjavegur, 7 km
4	39	Þrengslavegur, Hringvegur - Lambafell
5	264	Rangárvallavegur, Hringvegur - Gunnarsholtsvegur, 3,6 km
6	31	Skálholtsvegur, Skeiðavegur - Fótarholt, 6 km
7	35	Biskupstungnabraut, Múli - Laugá, 5 km
8	33	Gaulverjabæjarvegur, Glóra - Súluholtsvegur, 3 km
9	33	Gaulverjabæjarvegur, austan Stokkseyrar, 3 km

Verklök: september 2002



Suðurland vestur

1: 250 000

