










-  Þjóðvegur 1
-  Bakkafjöruvegur (254)
-  Tengivegur
-  Leið A
-  Leið B

-  Bakkavegur (253)
-  Aðrir vegir
-  Vegslóði að námu
-  Fyrirhugaðir varnargarðar
-  Fyrirhugaðir sjóvarnargarðar

-  Núverandi varnargarðar
-  Námur
-  Bakkaflugvöllur
-  Ferjuhöfn

- LANDSLAGSHEILDIR:
-  Svartir sandar
 -  Landbúnaðarsvæði
 -  Árfarvegir

- LANDSLAGSHEILDIR
-  Land sem er að gróa upp
 -  Heiðalandslag
 -  Sjór

KVARDI 1:75.000 375 0 375 750 1125 1500 1875



KORT 10
Bakkafjöruhöfn
Landslagsheildir

VSÓ RÁÐGJÖF