










Landmælingar: Vegagerðin
 Hnitakerfi: ÍSN93 Hæðarkerfi: Landshæðarnerf
 Myndmæling: Ísgraf ehf.
 Kortagerð: Vegagerðin, SJ 2008

-  skering
-  fylling
-  vegbrún
-  miðlína
-  landamerki
-  hitaveita
-  rafmagn

			 VEGAGERÐIN		Illugastaðavegur		Verknúmer	
					Sittlagsendi-Illugastaðir		833-02	
			MELIKV. Hannað		Grunnmynd		1-3	
			1:10.000		5800-9000		Teikning 2	
			Yfirf.					
			Samp.					
Dags.	Breyting	Breytt af						