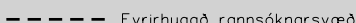
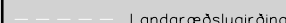
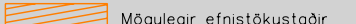


Landmælingar: Vegagerðin
 Hnitakerfi: ÍSNET93 Hæðarkerfi: Landshæðarnet
 Myndmæling: Ísgraf ehf. eftir loftmyndum frá ágúst 1998 og 2000.
 Flughæð 3600 m.
 Kartagerð: Vegagerðin, júní 04. HFG, SJ, HEJ

 Fyrirhugað rannsóknarsvæði	 Landgræðslugróing
 Mögulegir efnistökuastaðir	

			 VEGAGERDIN	Dettifossvegur	
				Dettifoss - Hringvegur	F862
		MELIKV. 1:45.000	Hannað HFG Teikn. HFG, SJ, HEJ		3/3
			Yfirf. GH	Grunnmynd	Teikning 2
Dogs.	Breyting	Breytt af	Samp.		