



Svæði sem nýtur verndar samkvæmt lögum um vernd Breiðafjarðar

Svæði sem nýtur verndar samkvæmt lögum um vernd Breiðafjarðar

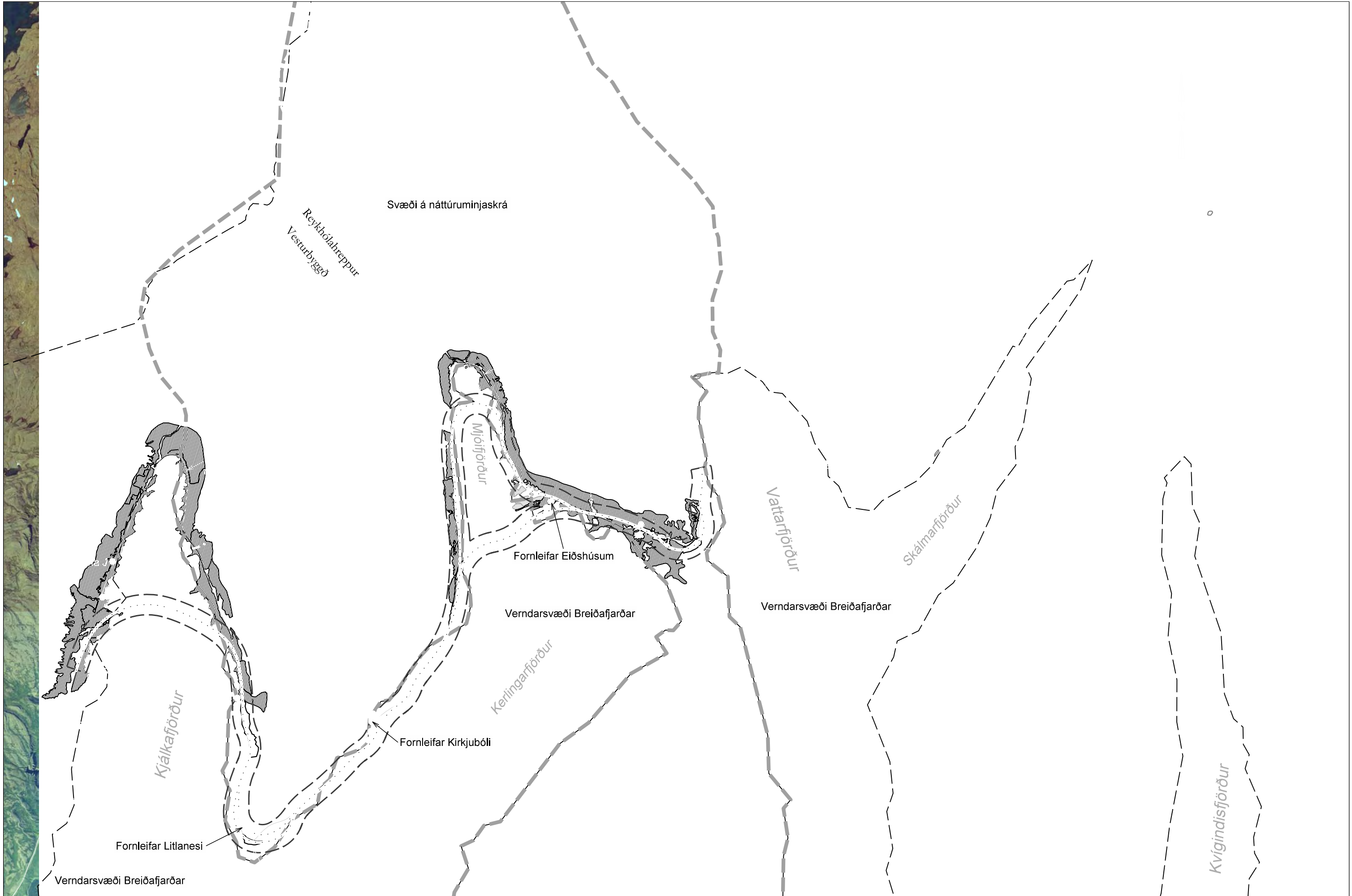
Svæði sem nýtur verndar samkvæmt lögum um vernd Breiðafjarðar

Landmælingar: Vegagerðin
 Hnitakerfi: ÍSN93 Hæðarkerfi: Landshæðar-net
 Loftmyndatöku og myndmæling: Loftmyndir ehf. 1999 og 2004
 Flughæð: 3500 m Mæskvastærð: 10x10 m.
 Kartagerð: Vegagerðin júlí 08 HSH
 Landamerki eru ónákvæm. Heimild: Nýttjaland 2006










- landamerki
- náttúruminjaskrá
- rannsóknarsvæði

Veghönnunardeild		Vestfjarðavegur		
		Eiði - Þverá		60-31/32
MELIKV.	Hannað .	Yfirlitsmynd		1 of 2
1:50.000	Teikn. .			Teikning 2
	Yfirf. .			
	Samþ. .			



Landmælingar: Vegagerðin
 Hnitakerfi: ÍSN93 Hæðarkerfi: Landshæðarnet
 Loftmyndatöku og myndmæling: Loftmyndir ehf. 1999 og 2004
 Flughæð: 3500 m Mæskvastær: 10x10 m.
 Kortagerð: Vegagerðin júlí 08 HSH
 Landamerki eru ónákvæm. Heimild: Nýttjaland 2006

-  birkikjarr
-  náma
-  landamerki
-  votlendi
-  náma/skering
-  náttúruminjaskrá
-  fjörur og leirur á verndarsvæði Breiðafjarðar
-  fornleifar
-  rannsóknarsvæði

Veghönnunardeild		Vestfjarðavegur		
Eiði - Þverá				60-31/32
MELIKV.	Hannað			
1:50.000	Teikn.			2 of 2
	Yfirf.	Yfirlitsmynd		
	Samb.	Helstu umhverfispættir		Teikning 2