



STEINADALSVEGUR (690)  
Vestfjarðavegur - Ólafsdalur

Hefi 3 - Uppdrættir  
ÚTBODSTEIKNINGAR

Febrúar 2024

# Steinadalsvegur (690)

## TEIKNINGASKRÁ

Teikn. Nr.	Heiti teikningar	Unnið af	Útgáfa	Dags.
	<b>YFIRLITSTEIKNINGAR</b>			
B101	Yfirlitsmynd. Verkmörk	VBV		15.02.2024
	<b>GRUNNMYNDIR OG SNIÐ</b>			
D101	Grunnmynd / Langsnið. Lína 690. St. 0-750	VBV		15.02.2024
D102	Grunnmynd / Langsnið. Lína 690. St. 750-1500	VBV		15.02.2024
D103	Grunnmynd / Langsnið. Lína 690. St. 1500-3000	VBV		15.02.2024
D104	Grunnmynd / Langsnið. Lína 690. St. 3000-4500	VBV		15.02.2024
D105	Grunnmynd / Langsnið. Lína 690. St. 4500-6000	VBV		15.02.2024
D106	Grunnmynd / Langsnið. Lína 690. St. 6000-6571	VBV		15.02.2024
D201	Grunnmynd / Langsnið. Lína 5990. St. 0-550	VBV		15.02.2024
D202	Grunnmynd / Langsnið. Lína 401, 402, 403	VBV		15.02.2024
F101	Kennisnið	VBV		15.02.2024
F201	Grunnmynd. Vegrið	VBV		15.02.2024
F202	Ásýnd og snið. Vegrið	VBV		15.02.2024
G101	Ræsasnið. Langsnið / Ræsalögn. Steinadalsvegur	VBV		15.02.2024
G102	Ræsasnið. Langsnið / Ræsalögn. Steinadalsvegur	VBV		15.02.2025
G103	Ræsasnið. Langsnið / Ræsalögn. Steinadalsvegur	VBV		15.02.2026
G104	Ræsasnið. Langsnið / Ræsalögn. Steinadalsvegur	VBV		15.02.2027
G105	Ræsasnið. Langsnið / Ræsalögn. Steinadalsvegur	VBV		15.02.2028
G106	Ræsasnið. Langsnið / Ræsalögn. Steinadalsvegur	VBV		15.02.2029
G107	Ræsasnið. Langsnið / Ræsalögn. Steinadalsvegur	VBV		15.02.2030
G108	Ræsasnið. Langsnið / Ræsalögn. Steinadalsvegur og Ólafsdalur	VBV		15.02.2031
G109	Ræsasnið. Staðalteikning ræsa	VBV		15.02.2032

Teikn. Nr.	Heiti teikningar	Unnið af	Útgáfa	Dags.
	<b>GRUNNMYNDIR OG YFIRLITSTEIKNINGAR</b>			
L101	Grunnmynd. Yfirborðsmerkingar og skilti. St. 0-2150	VBV		15.02.2024
L102	Grunnmynd. Yfirborðsmerkingar og skilti. St. 2150-4400	VBV		15.02.2024
L103	Grunnmynd. Yfirborðsmerkingar og skilti. St. 4400-6570	VBV		15.02.2024
L104	Grunnmynd. Yfirborðsmerkingar og skilti. Ólafsdalsvegur	VBV		15.02.2024
L105	Yfirborðsmerkingar og skilti. Tafla	VBV		15.02.2024
S101	Yfirlitsmynd. Námur			15.02.2024
V101	Yfirlitsmynd. Gryfjur	VBV		15.02.2024
V102	Yfirlitsmynd. Gryfjur	VBV		15.02.2024
V103	Yfirlitsmynd. Gryfjur	VBV		15.02.2024
Y101	Yfirlitsmynd. Vinnusvæðamerkingar	VBV		
	<b>STAÐALTEIKNINGAR</b>			
	Hönnun T-vegamóta. Tenging að túnnum og eyðibýlum	Vegagerðin	17	2011
	Hönnun T-vegamóta. Tenging að bæjum og vegtegund D	Vegagerðin	17	2011
11.1.1.2	Klæðing - yfirlögn. Lagt í akstursstefnu umferðar	Vegagerðin		Feb. 2021
12.1.2001	Nýbygging og endurbygging tveggja akreina vega	Vegagerðin		Feb. 2021
	<b>ÞVERSNIÐ</b>			
U101-132	Þversnið. Steinadalsvegur	VBV		15.02.2026
U201-204	Þversnið. Ólafsdalur	VBV		15.02.2027



E:\VBV\Dropbox\Magnús Reynir Rúmansson\01\_VBV\Verkfræðistofa\Verkfræðingur\TEIKN\LAY\LAY-B\_300124\_Yfirlitsmynd

**SKÝRINGAR**

Landmælingar: Vegagerðin  
 Hnitakerfi: ÍSN93 Hæðarkerfi: Landshæðarnet  
 Loftmyndadata og myndmæling: Loftmyndir ehf.  
 Flughæð: 3000m Móskevastærð: 10x10m.  
 Kortagerð: Vegagerðin

- A Ný vegtenging og afmáun eldri vegar
- B Einbreið brú
- Vatnsverndarsvæði
- Hverfisvernd, Ólafsdalur
- Svæði á náttúruminjaskrá
- Fornminjar
- Fylling
- Skering

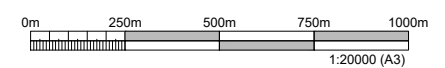
Verkn. ráðgjafa	Útg. Breyting	Dags.	Nafn
Verkn. ráðgjafa			
Verkn. ráðgjafa			
Verkn. ráðgjafa			
300124			

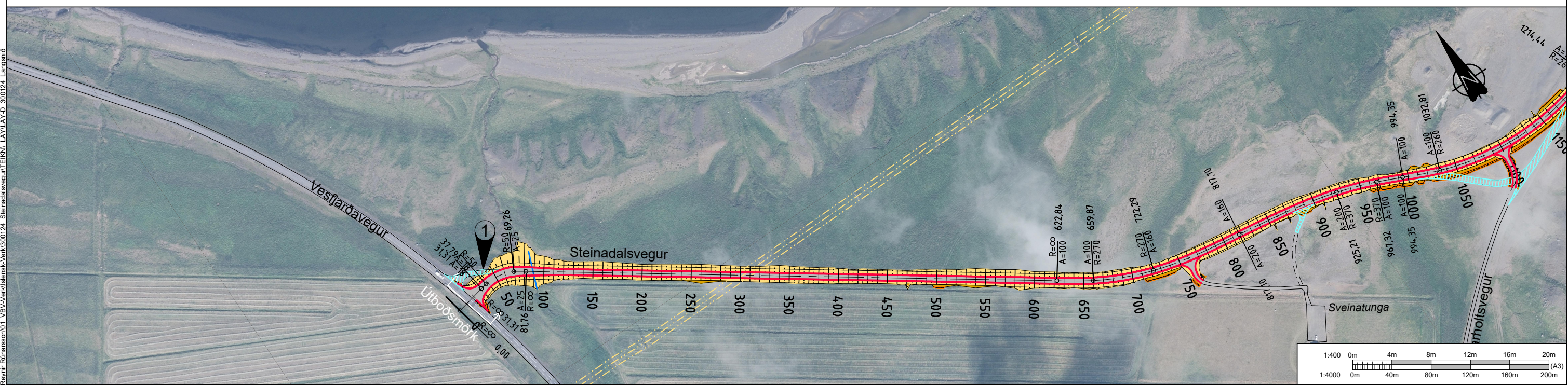
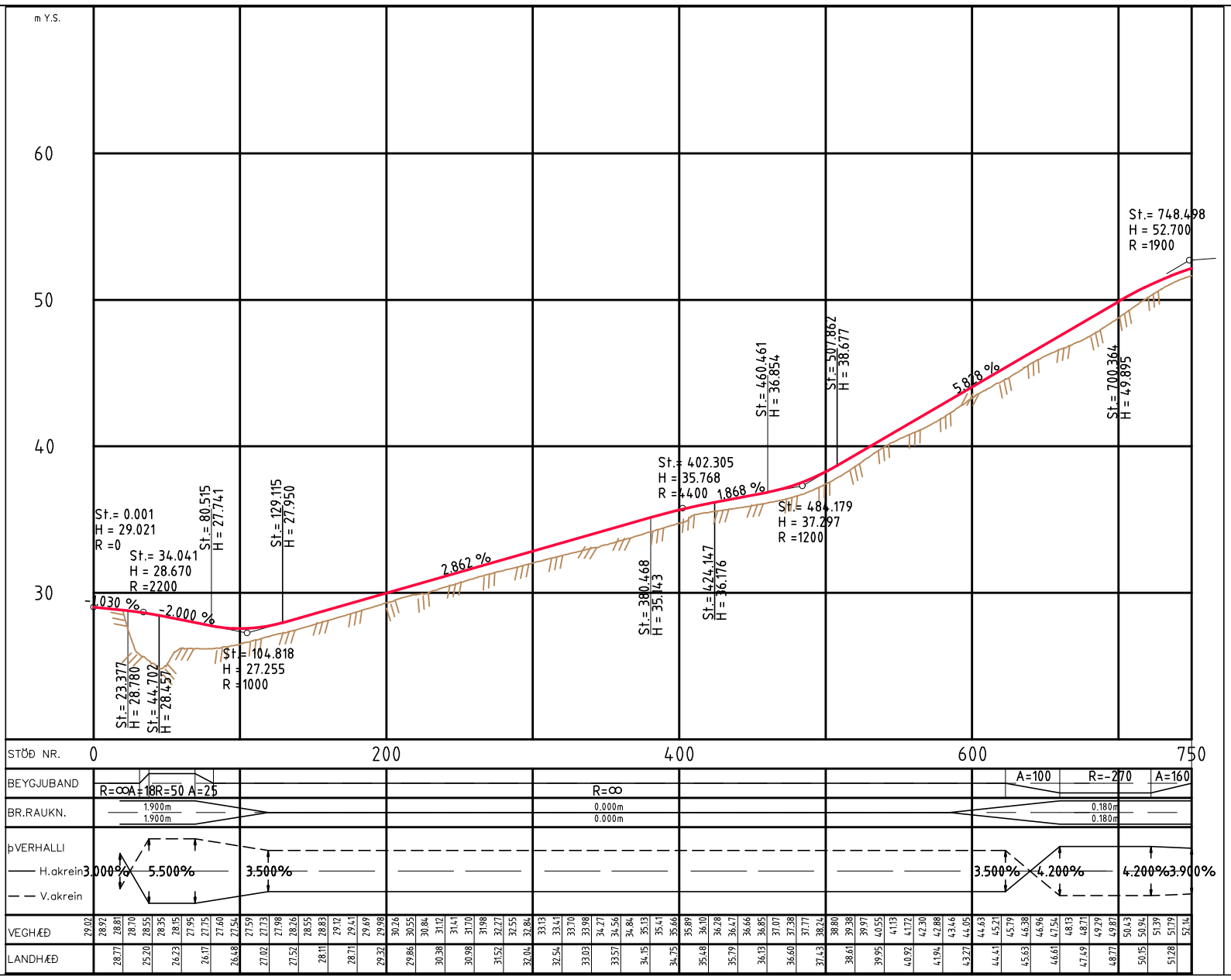
**VBV** VERKFRÆÐISTOFA  
 BJARNA VÍÐARSSONAR  
 HÖNNUNARSTÍG  
 101 4200 | vev@vbv.is | 590 1000

**Vegagerðin**  
 Hannað HHG/MRR  
 Teiknað AMÓ  
 Yfirfarar HHG  
 1:20000  
 Bláostærð A3  
 Samþykkt -

**Steinadalsvegur (690)**  
 Vestfjarðavegur - Ólafsdalur  
 Yfirlitsmynd  
 Verkmörk

Dags: 15.02.2024  
 Útböðnr: Vg24-020  
 Vegnr: 690  
 Hönnunarstig: Verkhönnun  
 Teikn. nr: B101 | Útg:





**SKÝRINGAR**

- Nýir kantar
- Núv. loftlína rafmagns
- Ný ræsi

Landmælingar: Vegagerðin  
 Hnitakerfi: ÍSN93 Hæðarkerfi: Landshæðarnet  
 Loftmynddata og myndmæling: Loftmyndir ehf.  
 Flughæð: 3000m Mörkvastærð: 10x10m.  
 Kortagerð: Vegagerðin

1 Núv. rístaflíð

Yfirborð vegsliðlags

Fylling

Skering

Botn vegrásar

Afmáun vegar

Verknr. ráðgjafa	Útg.	Breyting	Dags.	Nafn

300124

**VBV** VERKFRÆÐISTOFA  
BJARNA VÍÐARSSONAR

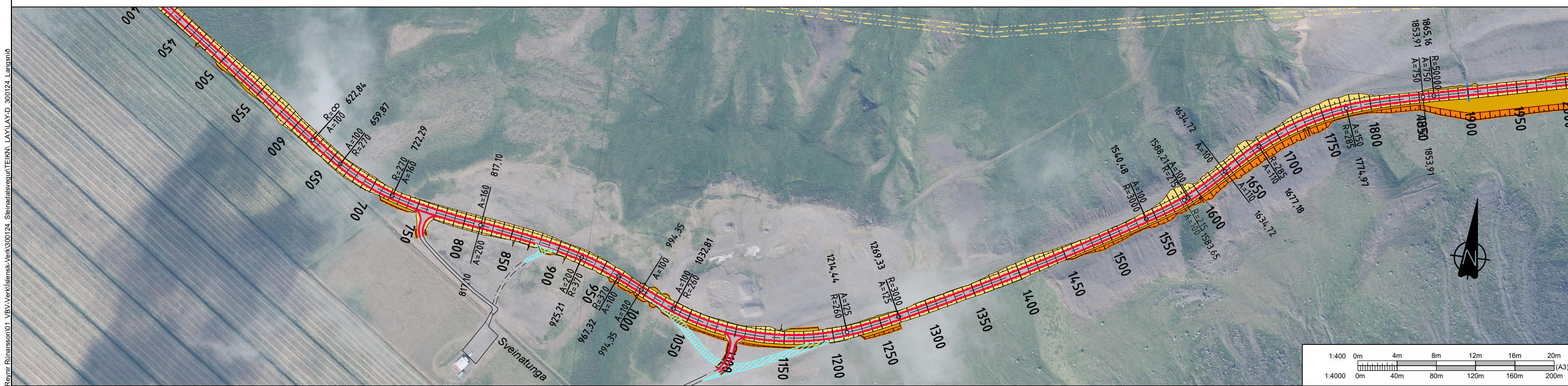
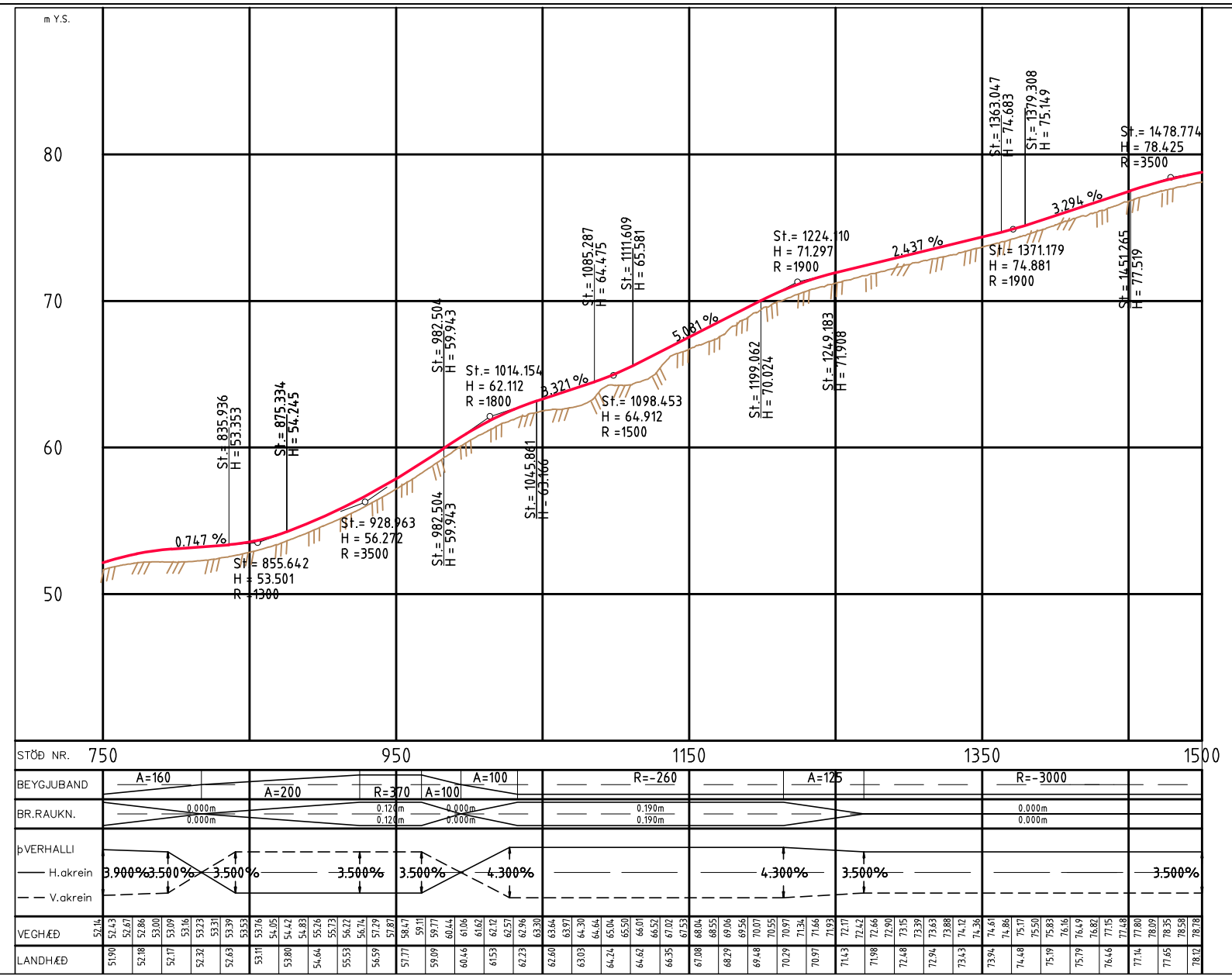
**Vegagerðin**

Mælikvarði: Hannað HHG/MRR  
 1:400 Teiknað AMÓ  
 Yfirfarið HHG  
 Bláðstærð: A3 Samþykkt

**Steinadalsvegur (690)**  
 Vesjarðavegur - Ólafsdalur

Grunnmynd/Langsníð  
 Lína nr. 690. St. 0-750

Dags: 15.02.2024  
 Útbór: Vg24-020  
 Vegnr: 690  
 Hönnunarstig: Verkhönnun  
 Teikn. nr. D101



**SKÝRINGAR**

- Nýir kantar
- Núv. loftlina rafmagns
- Ný ræsi

Landmælingar: Vegagerðin  
 Hnitakerfi: ÍSN93 Hæðarkerfi: Landshæðarnet  
 Loftmyndataka og myndmæling: Loftmyndir ehf.  
 Flughæð: 3000m Mörkvastærð: 10x10m.  
 Kortgerð: Vegagerðin

- Afmáun vegar
- Yfirborð vegsliðlags
- Fylling
- Skering
- Botn veigrásar

Verknr. ráðgjafa	Útg.	Breyting	Dags.	Nafn
Verknr. ráðgjafa				
Verknr. ráðgjafa				



**Vegagerðin**


Mælkingar: Hannað HHG/MRR  
 1:4000  
 1:400  
 Tækingar: AMÓ  
 Yfirfarir: HHG  
 Bláostærð: A3 Samþykkt

Steinadalsvegur (690)  
 Vesfjarðavegur - Ólafsdalur

Grunnmynd/Langsníð  
 Lína nr. 690. St. 750-1500

Dags: 15.02.2024  
 Útbjóð: Vg24-020  
 Vegrn: 690  
 Hönnunarstig: Verkhönnun  
 Teikinr. D102 Útg.

E:\VBV\Dropbox\Miðlausnir\Rúmanzon\01\_VBV\Verkfæriskort\300124\_Steinadalsvegur\TEIKNI\_LAY\LAY-D\_300124\_Langsníð



STÖÐ NR.	1500	1700	1900	2100	2300	2500	2700	2900	3000		
BEYGLUBAND	R=-3000 A=100R=121A=100	A=110	R=285	A=150 A=750	R=-50000	A=750	A=150 R=250 A=60 R=∞	A=50 R=-125 A=75	R=∞		
BR. RAUKN.	0.000m 0.000m	0.200m 0.200m	0.000m 0.000m	0.170m 0.170m	0.000m 0.000m	0.000m 0.000m	0.200m 0.200m	0.280m 0.280m	0.000m 0.000m	0.350m 0.350m	0.000m 0.000m
ÞVERHALLI	H.akrein V.akrein	3.500% 3.500%	4.500% 4.000%	4.000% 3.500%	3.500% 3.500%	3.500% 4.500%	4.500% 5.500%	3.500% 5.500%	5.500% 5.500%	3.500% 3.500%	3.500%
VEGHÆÐ	78.94 78.12	79.94 79.08	79.94 79.08	79.94 79.08	79.94 79.08	79.94 79.08	79.94 79.08	79.94 79.08	79.94 79.08	79.94 79.08	79.94 79.08
LANDHÆÐ	78.46 78.71	79.31 79.48	79.65 79.82	79.95 80.02	80.05 80.02	79.31 79.31	79.65 79.65	79.95 79.95	80.05 80.05	80.05 80.05	79.31 79.31
M. SJÓN.	100 800 600 400 200										



- SKÝRINGAR**
- Nýir kantar
  - Núv. loftlína rafmagns
  - Ný ræsi
  - Nýtt Vegrið

- Yfirborð vegsliðlags
- Fylling
- Skering
- Botn vegrásar

Verknr. ráðgjafa	Útg.	Breyting	Dags.	Nafn
Verknr. ráðgjafa				
Verknr. ráðgjafa				

**VBV** VERKFRÆÐISTOFA  
BJARNA VÍÐARSSONAR

**Vegagerðin**

Mælikvæði: 1:4000  
Blástöðvar: A3

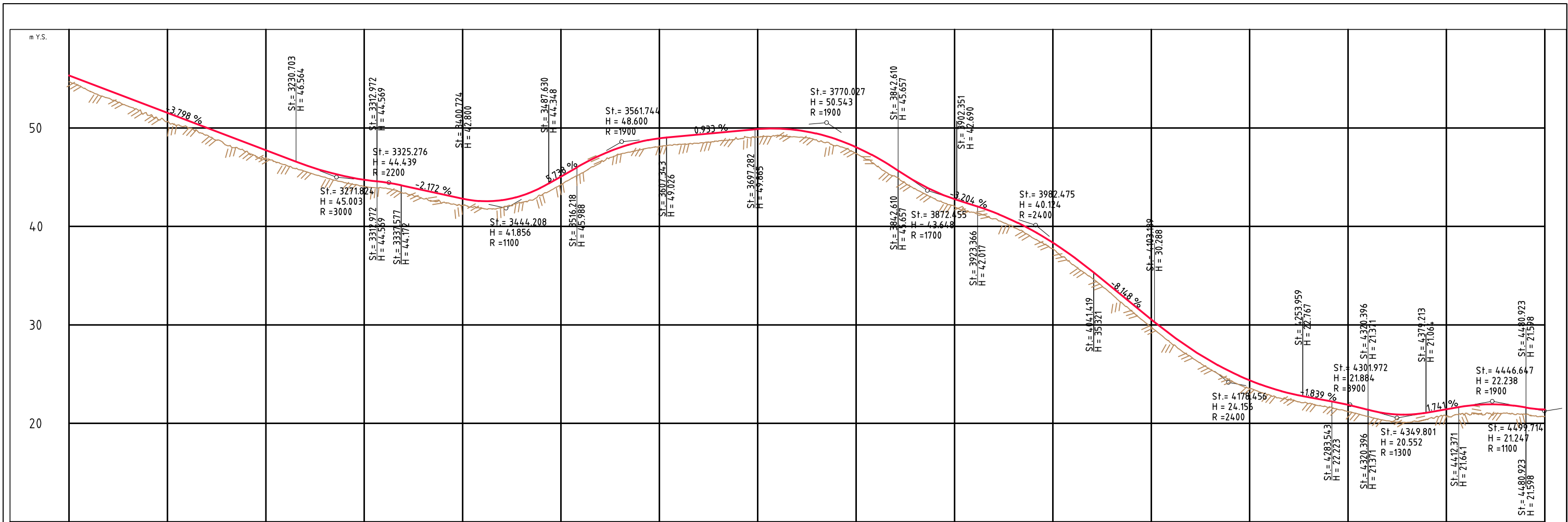
Hannað: HHG/MRR  
Teiknað: AMÓ  
Yfirfarir: HHG

Steinadalsvegur (690)  
Vesfarðavegur - Ólafsdalur

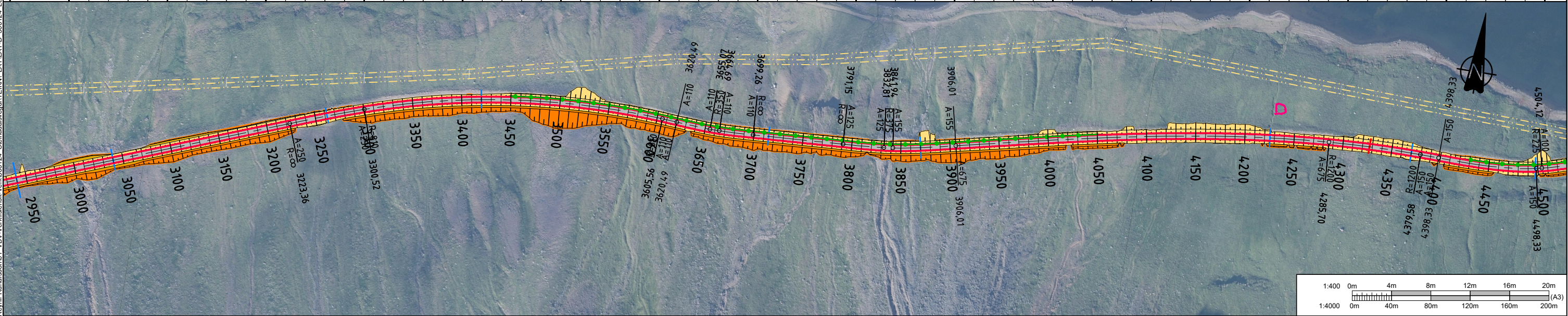
Grunnmynd/Langsníð  
Lína nr. 690. St. 1500-3000

Dags: 15.02.2024  
Útbýg: Vg24-020  
Vegnr: 690  
Hönnunarteg: Verkhönnun  
Teikn. nr.: D103

E:\VBV\Dropbox\Miðgúrus Rómur Rúnarson\01\_VBV\Verklífersk\_Verk\300124\_Steinadalsvegur\TEIKNI\LAY\LAY-D\_300124\_Langsníð



STÖÐ NR.	3000	3200	3400	3600	3800	4000	4200	4400	4500
BEYGGJUBAND			A=250		A=110 R=350 A=110		A=125 R=375 A=155		A=150 R=225
BR.RAUKN.			0.000m		0.130m		0.110m		0.000m
ÞVERRHALLI			3.500%		3.500%		3.500%		3.500%
VEGHÆÐ	54.68	54.57	54.46	54.35	54.24	54.13	54.02	53.91	53.80
LANDHÆÐ	54.68	54.57	54.46	54.35	54.24	54.13	54.02	53.91	53.80
M.SJÓN	1000	800	600	400	200				



- SKÝRINGAR**
- Nýir kantar
  - Núv. loftlína rafmagns
  - Ný ræsi
  - Núverandi ræsi fjarlægð
  - Nýtt Vegrið
  - Fornminjar

- Yfirborð vegsliðlags
- Fylling
- Skering
- Botn vegrásar

Verknr. ráðgjafa	Útg.	Breyting	Dags.	Nafn

**VBV** VERKFRÆÐISTOFA  
BJARNA VÍÐARSSONAR

**Vegagerðin**

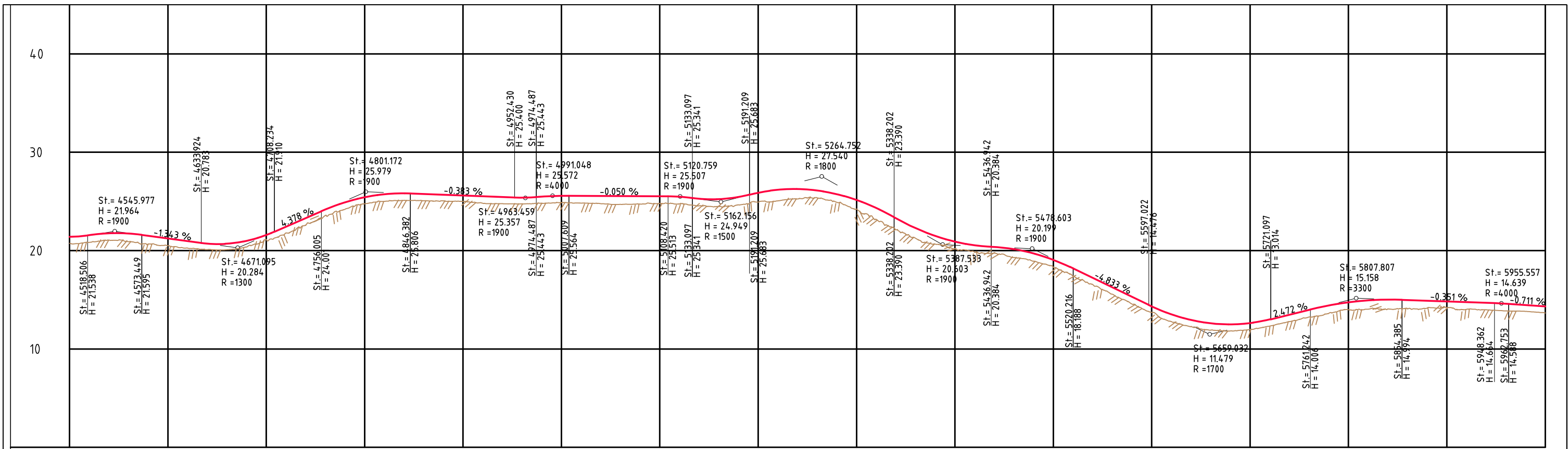
Mælikvæði: 1:400  
Yfirfarið: HHG

Steinadalsvegur (690)  
Vesfjarðavegur - Ólafsdalur

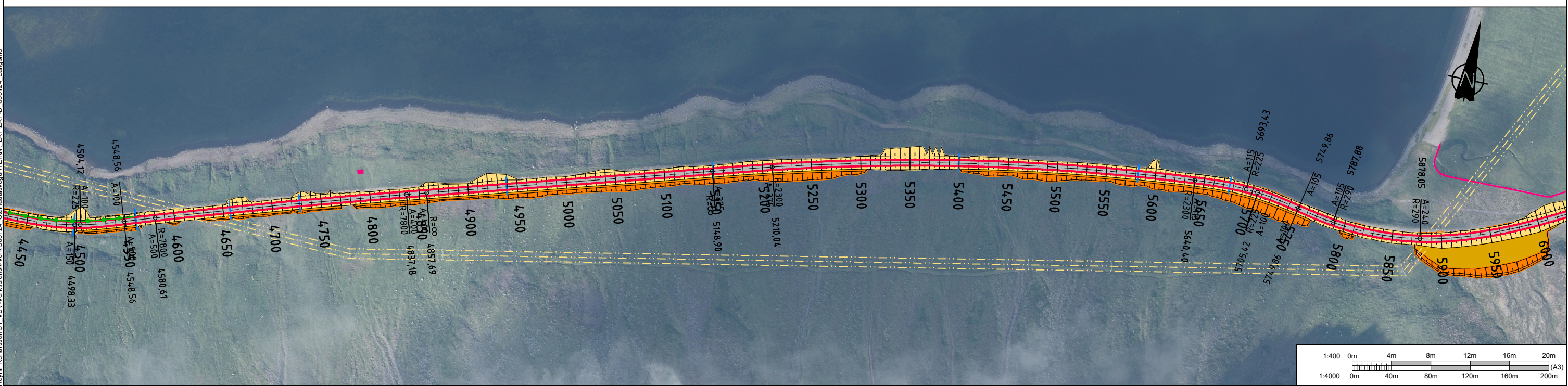
Grunnmynd/Langsníð  
Lína nr. 690. St. 3000-4500

Dags: 15.02.2024  
Útbýg: Vg24-020  
Vegnr: 690  
Hönnunarstig: Verkhönnun  
Teikn nr. D104

E:\VBV\Dropbox\Magrus Rúnarsson\01\_VBV\Verklifærisk\_Verk\300124\_Steinadalsvegur\TEIKN\LAY\LAY-D\_300124\_Langsníð.dwg



STÖÐ NR.	4500	4700	4900	5100	5300	5500	5700	5900	6000	
BEYGGJUBAND	R=225 A=100		R=7800	A=400	R=∞	A=375	R=2300	A=115 R=225 A=100	A=105 R=290	A=240
BR. RAUKN.	0.30m				0.00m			0.20m	0.160m	
ÞVERHALLI	5.000% 5.000%	3.500%					3.500% 5.000%	4.000%	4.000%	3.700%
VEGHÆÐ	7141	7141	7141	7141	7141	7141	7141	7141	7141	7141
LANDHÆÐ	2074	2074	2074	2074	2074	2074	2074	2074	2074	2074
M. SJÓN.	1000	800	600	400	200					



**SKÝRINGAR**

- Nýir kantar
- Núv. loftlína rafmagns
- Ný ræsi
- Nýtt Vegrið
- Fornminjar

Yfirborð vegsliags

Fylling

Skering

Botn vegrásar

Verknr.	rátgjafa	Útg.	Breyting	Dags.	Nafn
Verknr.	rátgjafa				
Verknr.	rátgjafa				

300124

Landmælingar: Vegagerðin

Hnitakerfi: ISN93 Hæðarkerfi: Landshæðarnet

Loftmyndataka og myndmæling: Loftmyndir ehf.

Flughæð: 3000m Moskva stærð: 10x10m.

Kortagerð: Vegagerðin

**VERKFRÆÐISTOFA**

**BJARNA VÍÐARSSONAR**

VERKFRÆÐINGAR

888 2283

**Vegagerðin**

Mælikvæði: Hanná HHG/MRR

1:4000: Teiknað AMÓ

Yfirfarir: HHG

Blástöðvar: A3 Samþykkt

Steinadalsvegur (690)

Vesfjarðavegur - Ólafsdalur

Grunnmynd/Langsníð

Lína nr. 690. St. 4500-6000

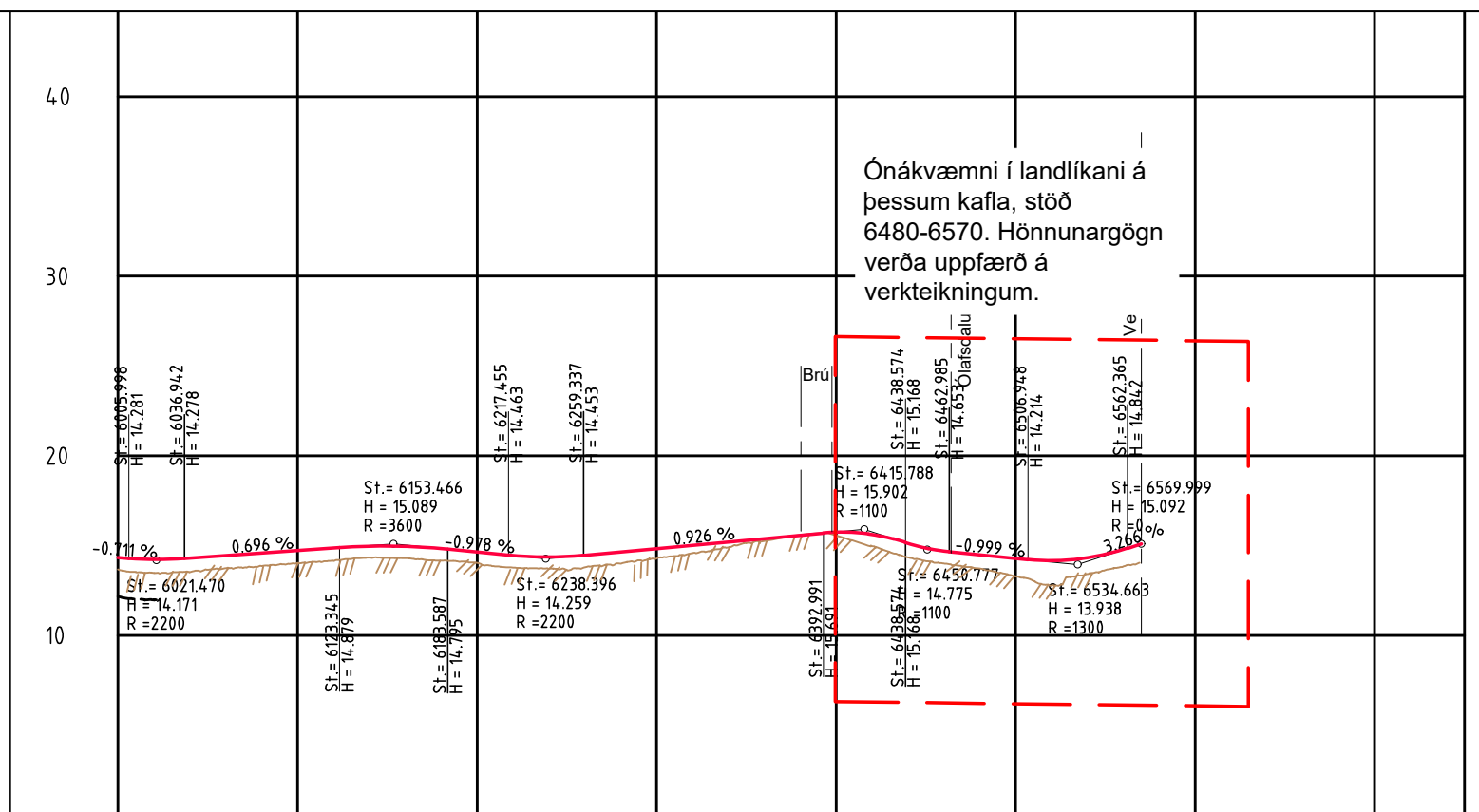
Dags: 15.02.2024

Útbúið: Vg24-020

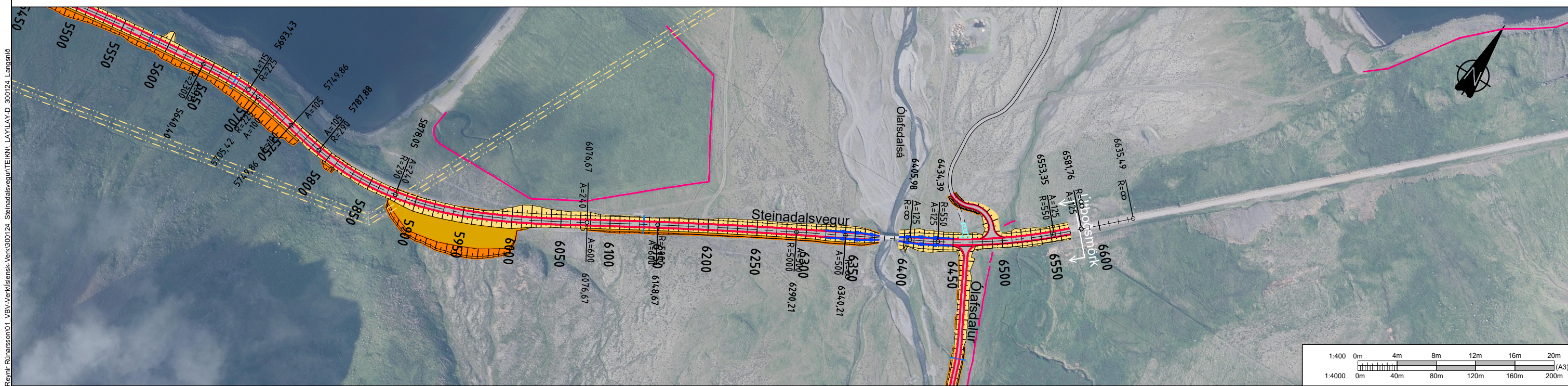
Vegnr: 690

Hönnunarstig: Verkhönnun

Teikn nr. Útg: D105



STÖÐ NR.	6000	6200	6400	6600	6750
BEYGGJUBAND	A=240	A=600	R=5000	A=500	R=∞
BR.RAUKN.				0.000m	0.000m
ÞVERHALLI	3.700% 3.500% 3.500%			0.700% 3.500%	3.500%
VEGHÆÐ	14.26	14.23	14.24	14.30	14.31
LANDHÆÐ	13.86	13.47	13.47	13.51	13.74
M.SJÓN.	100m	800m	600m	400m	200m



**SKÝRINGAR**

- Nýir kantar
- Núv. loftlína rafmagns
- Ný ræsi
- Nýtt bitavegríð
- Alfáun vegar
- Formminjar

- Yfirborð vegsliðs
- Fylling
- Skering
- Botn vegrásar

Verknr. ráðgjafa	Útg.	Breyting	Dags.	Nafn

Landmælingar: Vegagerðin  
Hnitakerfi: ÍSN93 Hæðarkerfi: Landshæðarmet  
Loftmyndataka og myndmæling: Loftmyndir ehf.  
Flughæð: 3000m Móskaustær: 10x10m.  
Kortagerð: Vegagerðin

VERKFRÆÐISTOFA  
BJARNA VÍÐARSSONAR

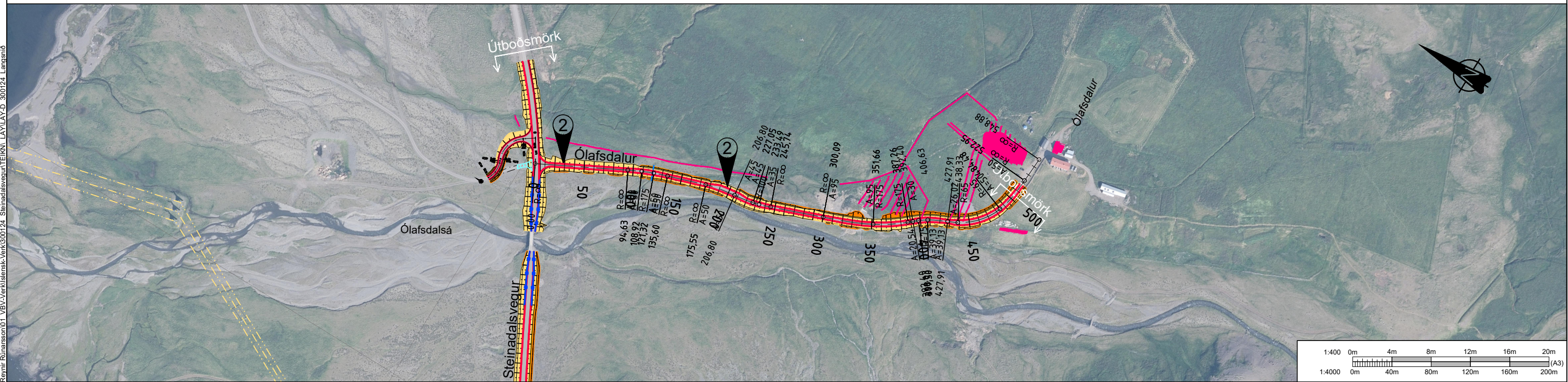
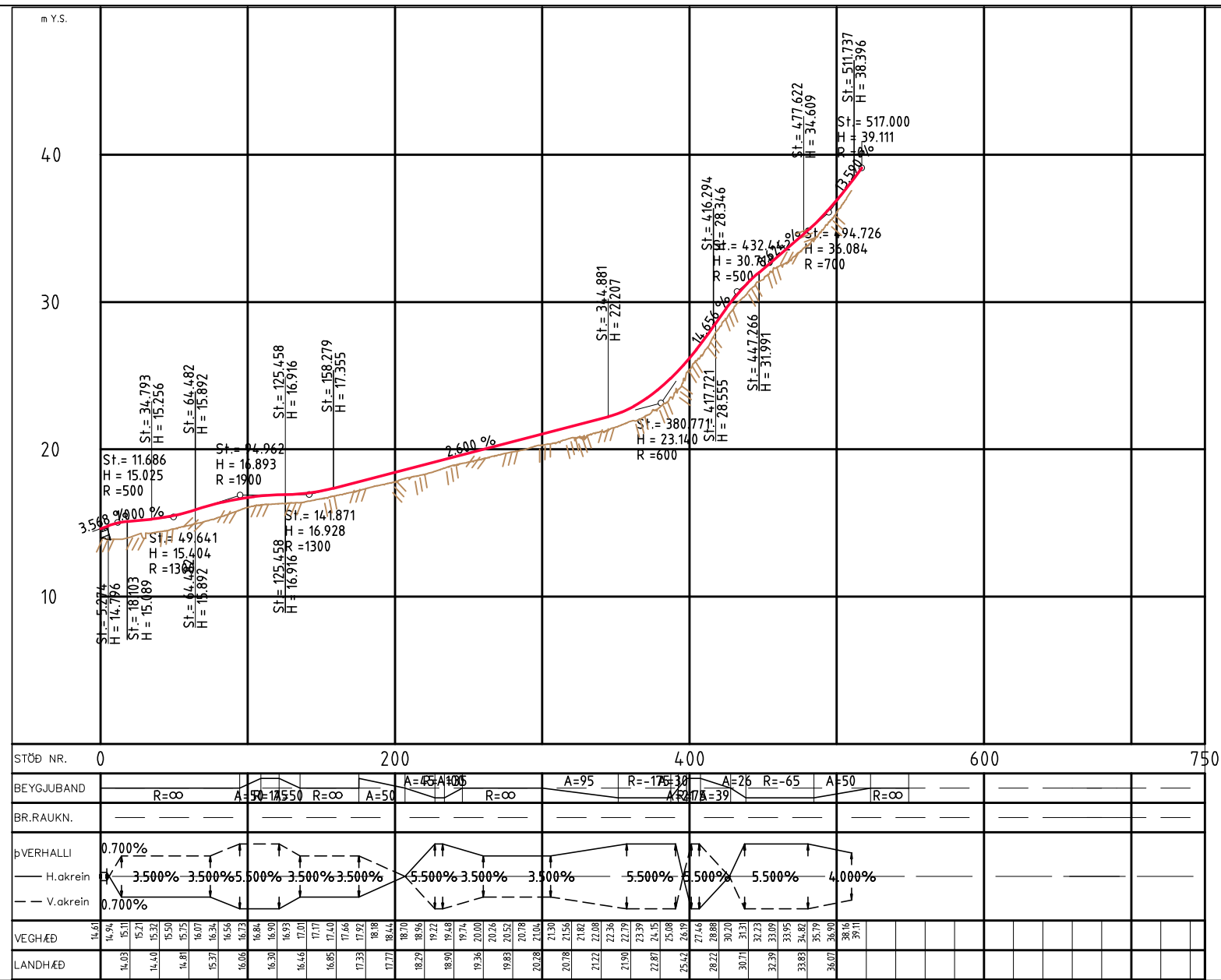
**Vegagerðin**

Mælikvarði: Hannað HHG/MRR  
1:4000  
1:400  
Yfirfarir: AMÓ  
Bláostær: A3 Samþykkt

Steinadalsvegur (690)  
Vesfjarðavegur - Ólafsdalur

Grunnmynd/Langsníð  
Lína nr. 690. St. 6000-6571

Dags: 15.02.2024  
Útbodnr: Vg24-020  
Vegnr: 690  
Hönnunarteg: Verkhönnun  
Teikn nr.: Útg: D106



**SKÝRINGAR**

- Nýir kantar
- Núv. loftlína rafmagns
- Ný ræsi
- Nýtt bitavegríð

Landmælingar: Vegagerðin  
 Hnitakerfi: ÍSN93 Hæðarkerfi: Landshæðarnet  
 Loftmyndataka og myndmæling: Loftmyndir ehf.  
 Flughæð: 3000m Mörkvastærð: 10x10m.  
 Kortgerð: Vegagerðin

Yfirborð vegsliðlags

Fylling

Skering

Botn vegrásar

Verknr. ráðgjafa

Útg. Breyting

Dags. Nafn

300124

VERKFRÆÐISTOFA  
BJARNA VÍÐARSSONAR

**Vegagerðin**

Mælikvarði: Hannað HHG/MRR

1:4000 Teiknað AMÓ

1:400 Yfirfarið HHG

Bláðstærð: A3 Samþykkt

Steinadalsvegur (690)

Vesfjarðavegur - Ólafsdalur

Grunnmynd/Langsníð

Lína nr. 5990. St. 0-550

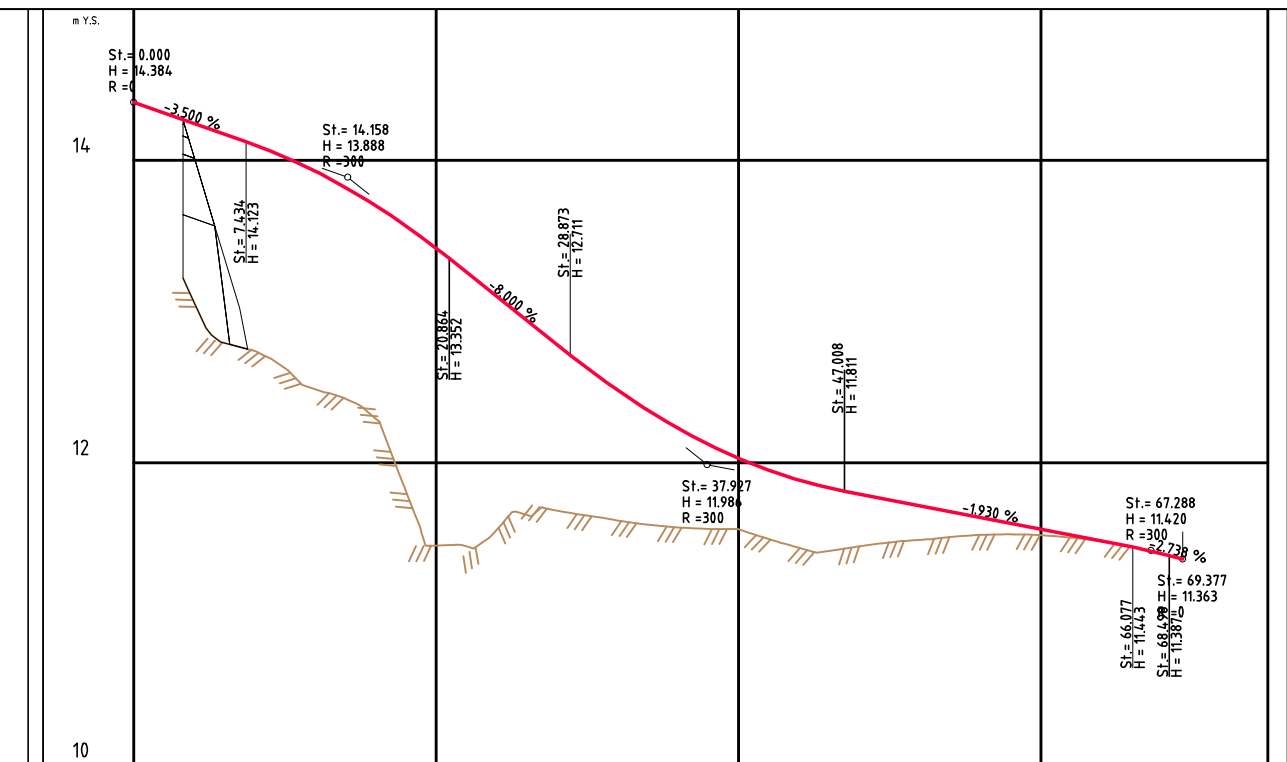
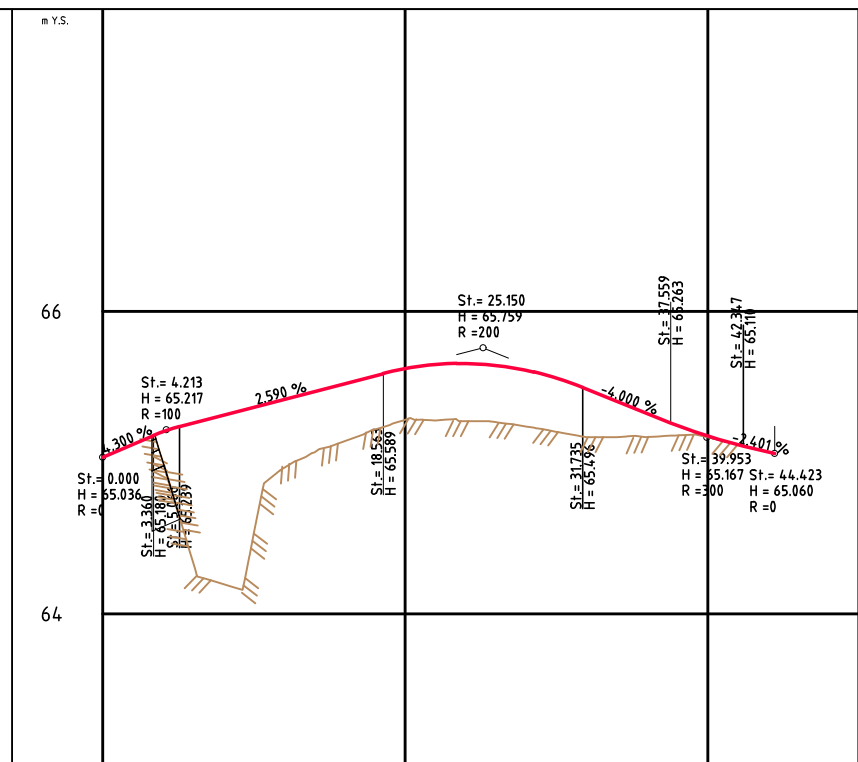
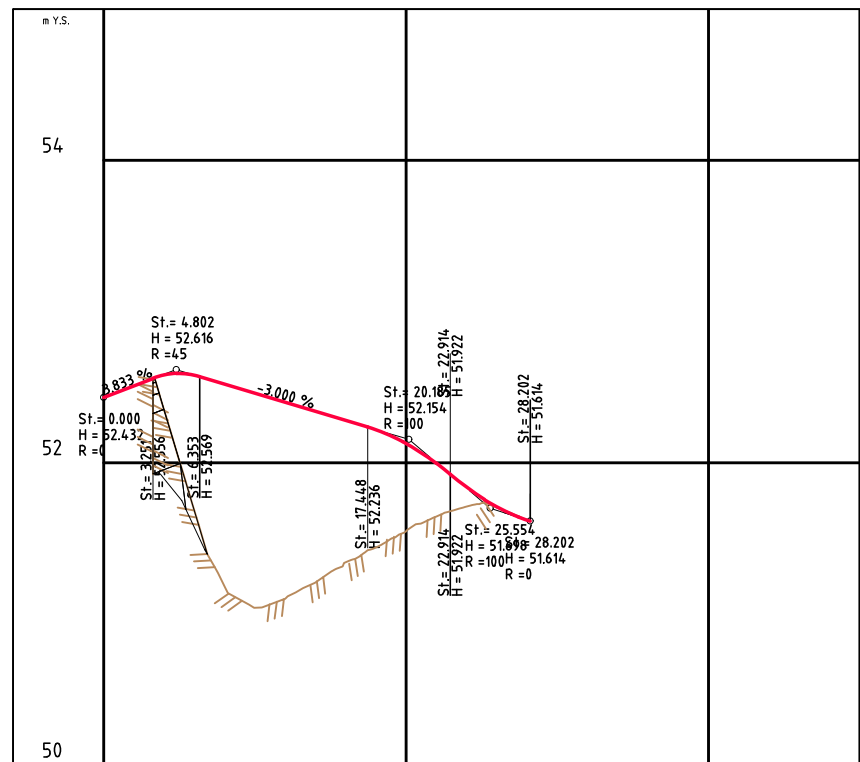
Dags: 15.02.2024

Útböðnr: Vg24-020

Vegnr: 690

Hönnunarstig: Verkhönnun

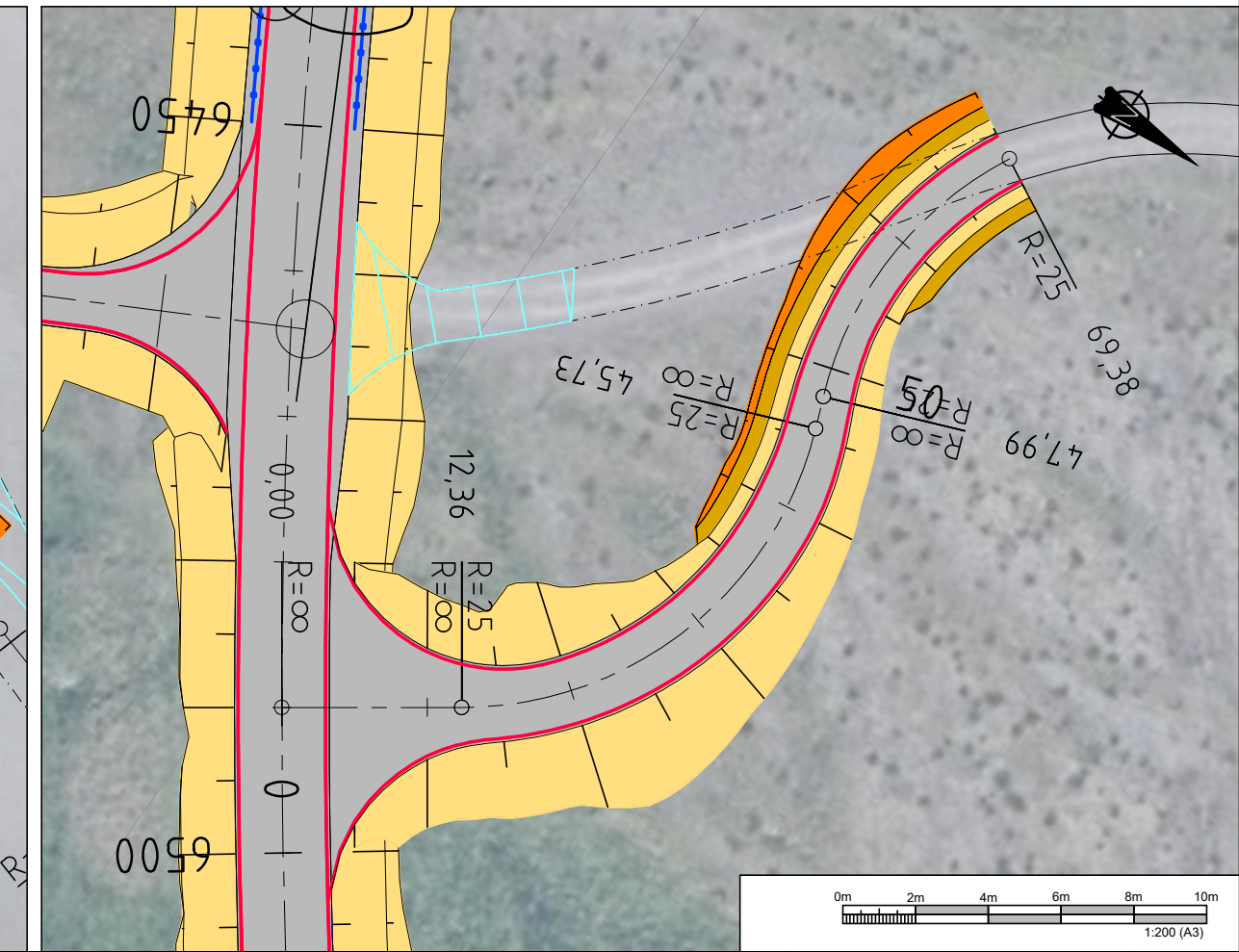
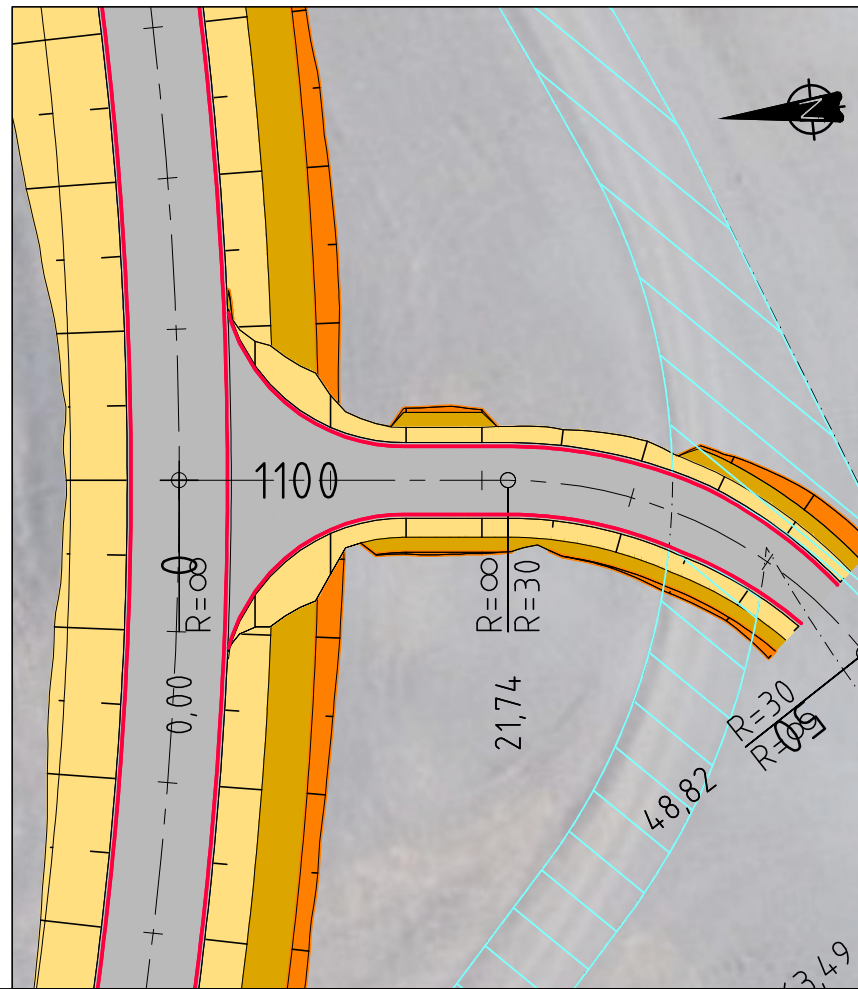
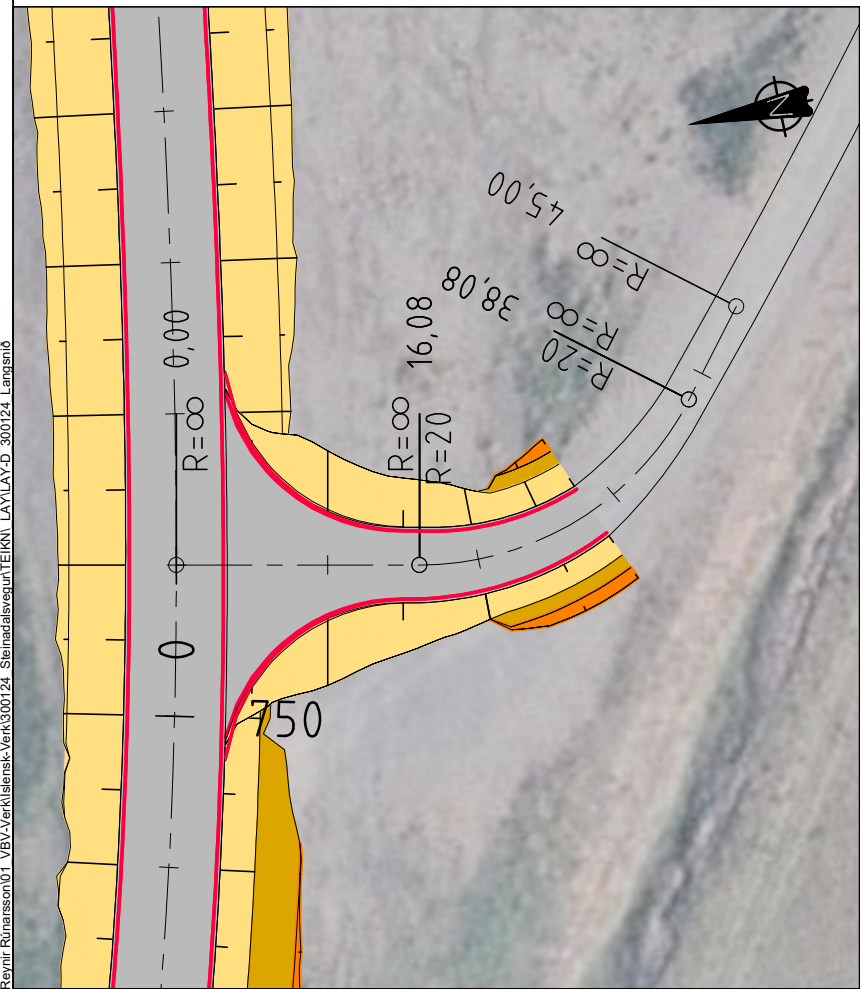
Teikn. nr. D201 Útg.



STÖÐ NR.	0	20	40	50
BEYGJUBAND	R=∞	R=20	R=∞	
BR.RAUKN.				
ÞVERHALLI	2.500%	4.000%	4.000%	
H. akrein				
V. akrein				
VEGHÆÐ	52.34	51.88	51.44	51.00
LANDHÆÐ	52.34	51.88	51.44	51.00

STÖÐ NR.	0	20	40	50
BEYGJUBAND	R=∞	R=30	R=∞	
BR.RAUKN.				
ÞVERHALLI	4.200%	4.000%	4.000%	
H. akrein				
V. akrein				
VEGHÆÐ	65.11	65.54	65.76	65.54
LANDHÆÐ	65.11	65.54	65.76	65.54

STÖÐ NR.	0	20	40	60	75
BEYGJUBAND	R=∞	R=25	R=∞	R=75	
BR.RAUKN.					
ÞVERHALLI	10.000%	10.000%	4.000%	4.000%	4.000%
H. akrein					
V. akrein					
VEGHÆÐ	14.38	13.89	12.71	11.98	11.36
LANDHÆÐ	14.38	13.89	12.71	11.98	11.36



**SKÝRINGAR**

- Nýir kantar
- Núv. loftlina rafmagns
- Ný ræsi

Landmælingar: Vegagerðin  
 Hnitakerfi: ÍSN93 Hæðarkerfi: Landshæðarnet  
 Loftmyndataka og myndmæling: Loftmyndir ehf.  
 Flughæð: 3000m Moskvastræði: 10x10m.  
 Kortagerð: Vegagerðin

- Afmáun vegar
- Yfirborð vegsliðlags
- Fylling
- Skering
- Botn vegrásar

Verknr. ráðgjafa	Útg.	Breyting	Dags.	Nafn
Verknr. ráðgjafa				
Verknr. ráðgjafa				

300124

**VBV** VERKFRÆÐISTOFA BJARNA VÍÐARSSONAR

**Vegagerðin**

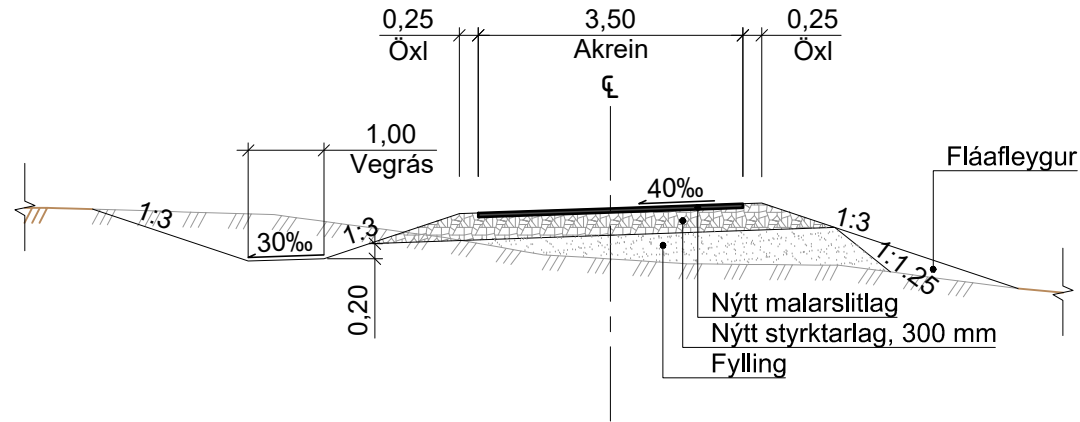
Mælikvæði: Hannað HHG/MRR  
 1:2000  
 1:200  
 Teiknað AMÓ  
 Yfirfarir HHG  
 Bláskjærð A3 Samþykkt

Steinadalsvegur (690)  
 Vesfjarðavegur - Ólafsdalur

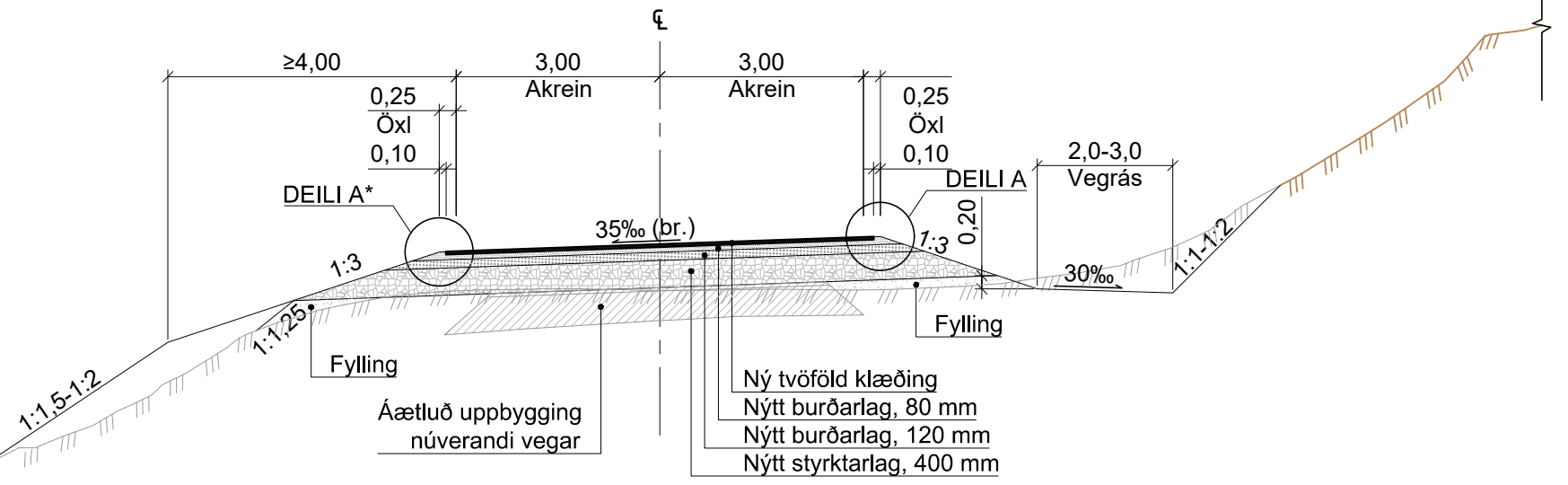
Grunnmynd/Langsníð  
 Vegtengingar í st. 760, 1100 & 6490

Dags: 15.02.2024  
 Útböðnr: Vg24-020  
 Vegrn: 690  
 Hönnunarstig: Verkhönnun  
 Teikn. nr. Útg: D202

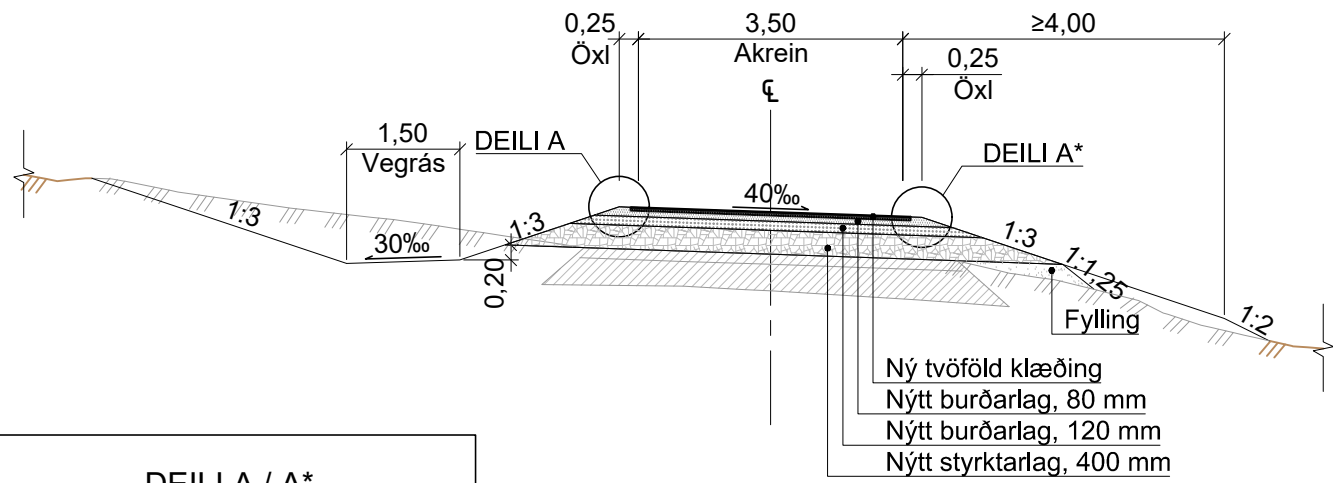
Heimreið  
D4 KENNISNIÐ  
M1:100



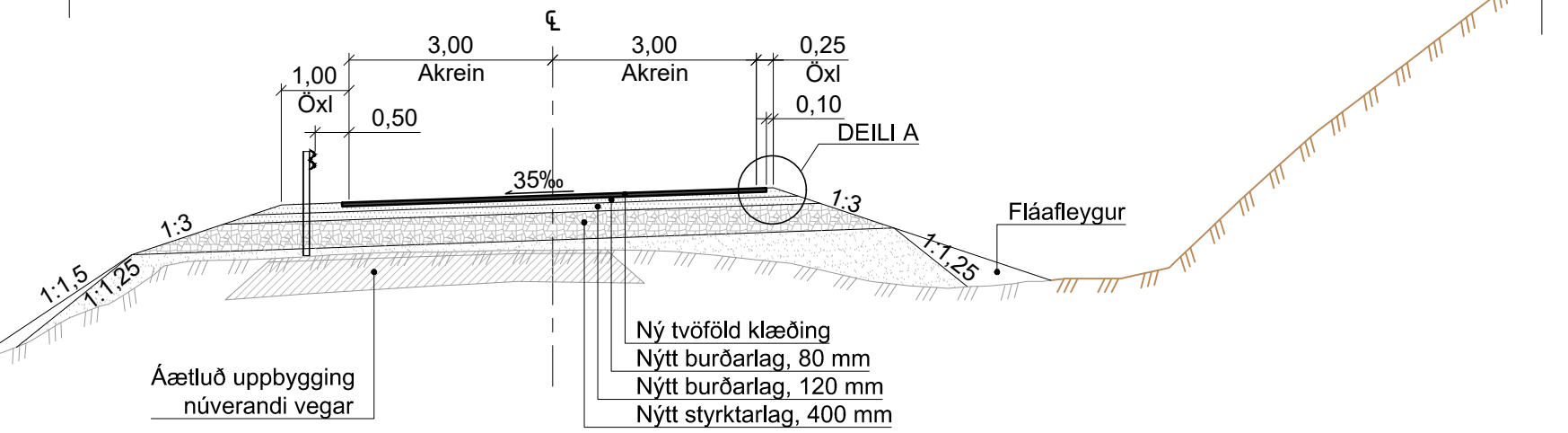
Steinadalsvegur  
C7 KENNISNIÐ SKERT  
M1:100  
Fylling



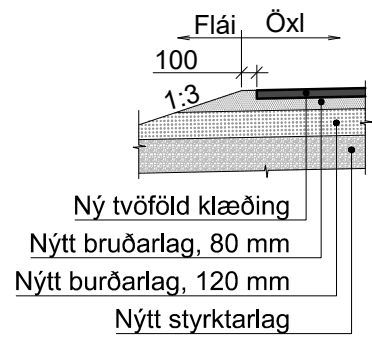
Ólafsdalur  
D4 KENNISNIÐ  
M1:100  
Fylling



Steinadalsvegur  
Vegur með vegriði  
C7 KENNISNIÐ SKERT  
M1:100  
Vegur með vegriði

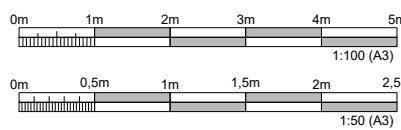


DEILI A / A\*  
Kantur axlar  
M1:50 (Öll mál í mm)

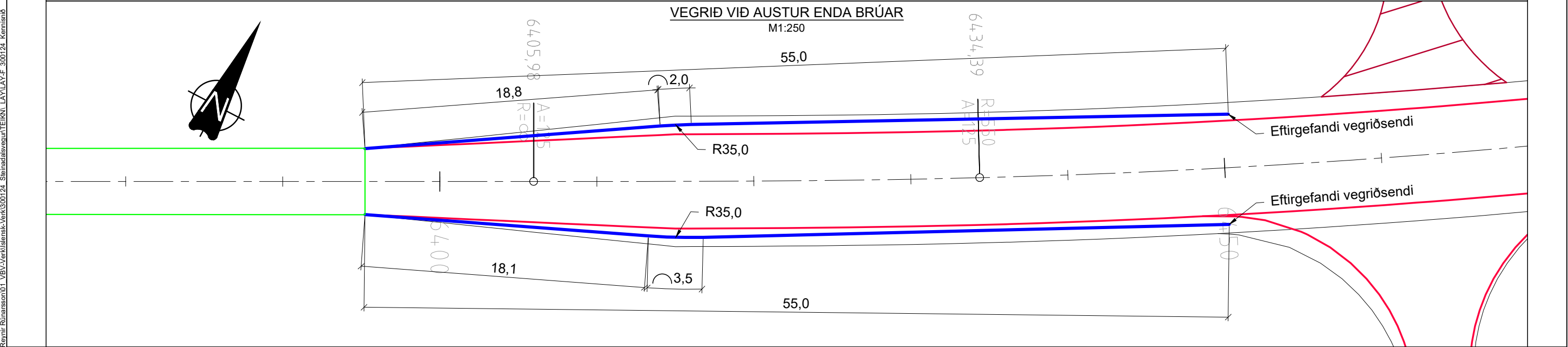
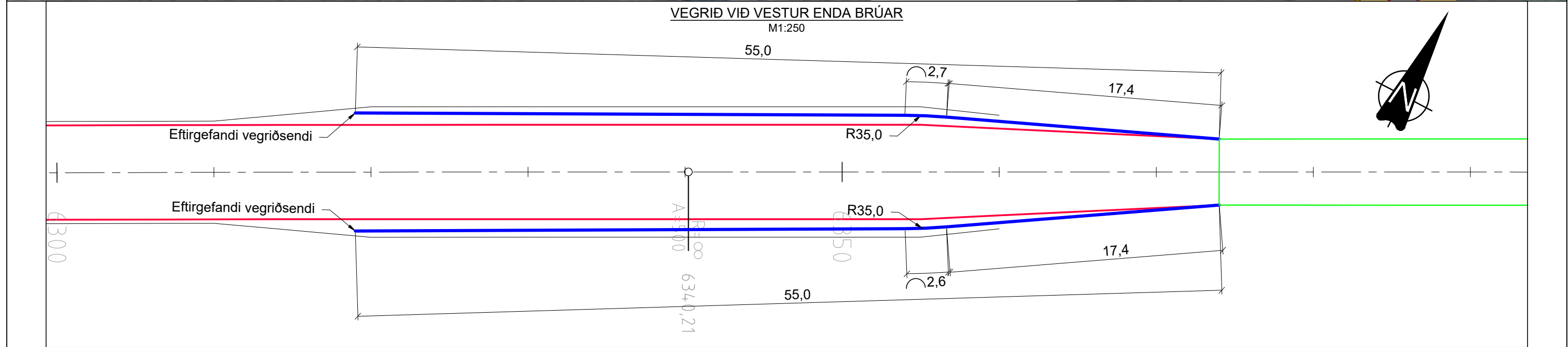
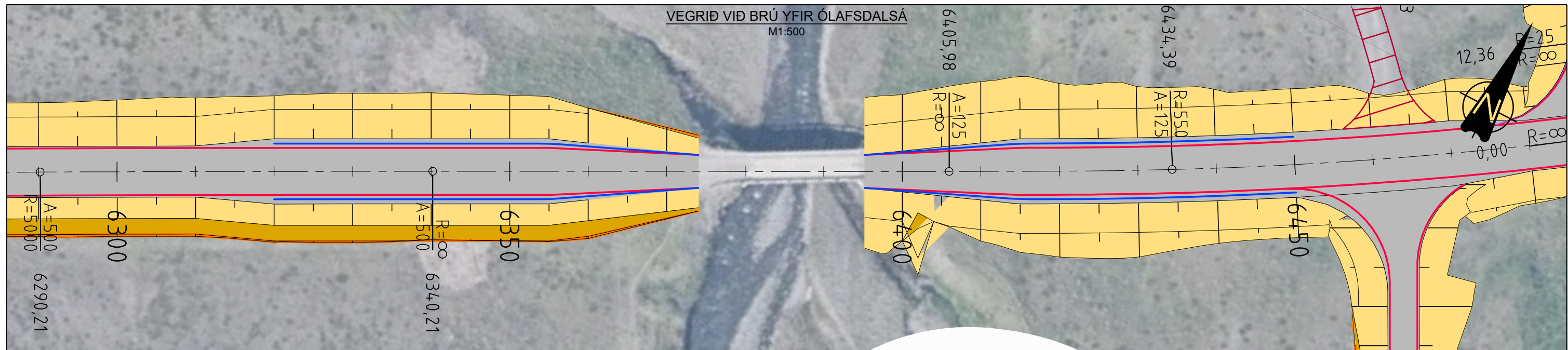


EIVBV DropboxMálgæslu Reyntir Rúnanason 01 VBV/Verkfæðistofa Bjarña Vigarssonar/STEIRNNI LAY-LAY-F 300124 Kennisnið

Landmælingar: Vegagerðin  
Hnitakerfi: ÍSN93 Háðarkerfi: Landshæðarmet  
Loftmyndataka og myndmæling: Loftmyndir ehf.  
Flughæð: 3000m Mörkvastærð: 10x10m.  
Kortagerð: Vegagerðin



Verknr. ráðgjafa	Útg.	Breyting	Dags.	Nafn	 VERKFRÆÐISTOFA BJARNA VIGARSSONAR BÍLVEGUR 201 • 101 • 101 • 101	 Vegagerðin	Steinadalsvegur (690 )	Dags: 15.02.2024	
Verknr. ráðgjafa							Útbodnr: Vg24-020	Vesfjarðavegur - Ólafsdalur	Útbodnr: 690
Verknr. ráðgjafa								Kennisnið	Hönnunarstig Verkhönnun
300124					LAY-F 300124 Kennisnið.dwg	Mælikvarði: 1:100 1:50 Blaðstærð: A3	Hannað: HHG Teiknað: MRR Yfirfarir: BV Samþykkt: -	Teikn. nr. F-101 Útg.	



**SKÝRINGAR**

Landmælingar: Vegagerðin

Hnitakerfi: ÍSN93 Hæðarkerfi: Landshæðarnet

Lofmyndataka og myndmæling: Loftmyndir ehf.

Flughæð: 3000m Mörskvastærð: 10x10m.

Kortagerð: Vegagerðin

Verknr. ráðgjafa	Útg.	Breyting	Dags.	Nafn
Verknr. ráðgjafa				
Verknr. ráðgjafa				

**Vegagerðin**

Mælikvarði	Hannað	HHG
1:500	Telknað	MRR
1:250	Yfirfarð	BV
Blaðstærð A3	Samþykkt	-

Steinadalsvegur (690 )

Vesfjarðavegur - Ólafsdalur

Grunnmynd

Vegrip við brú yfir Ólafsdalsá

Dags: 15.02.2024

Útskipti: Vg24-020

Vegnr: 690

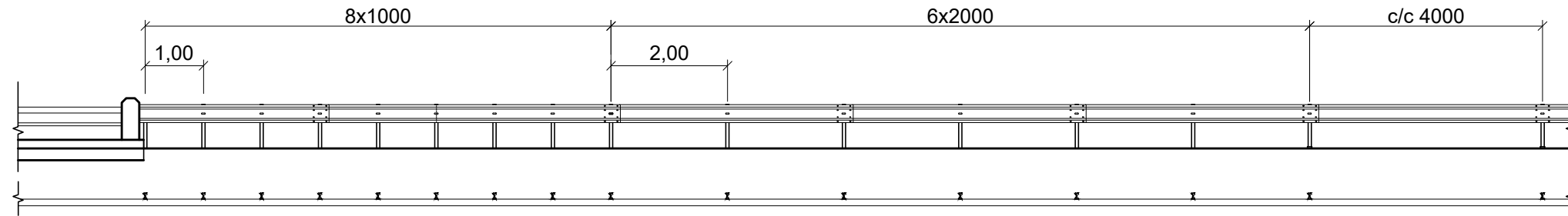
Hönnunarstig: Verkhönnun

Tekn. nr. F201

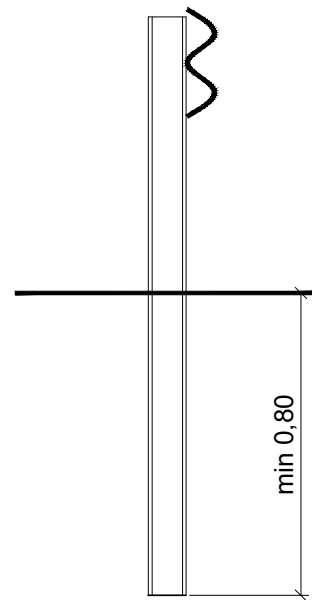
Útg.

EIVBV DropboxMagnaús Reynir Rúnarson01 VBV\Verkið\Steinadalsvegur\TEIKN\LAY\F 300124 Kennisnið

TENGIVEGRÍÐ  
BITAVEGRÍÐ TENGIST NÚV. BRÚ  
M1:100



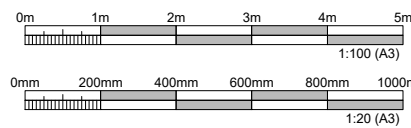
SNÍÐ  
BITAVEGRÍÐ  
M1:20



Vegrið	
Endafrágangur með vegriðspúða	4 stk.
Bitavegrið	220 m.
Yfirgangsvægrið (brúarvegrið í bitavegrið)	4 stk.

E:\VBV\Dropbox\Miðlungs Reyntir Rúnanson\01\_VBV\Verkfræðisk.Verk\300124\_Steinadalsvegur\TEIKN\LAY\LAY-F\_300124\_Kennisnið

Landmælingar: Vegagerðin  
Hnitakerfi: ÍSN93 Háðarkerfi: Landshæðarnet  
Loftmyndataka og myndmæling: Loftmyndir ehf.  
Flughæð: 3000m Móskestærð: 10x10m.  
Kortagerð: Vegagerðin



Verknr. ráðgjafa	Útg.	Breyting	Dags.	Nafn
Verknr. ráðgjafa	-			
Verknr. ráðgjafa	-			
Verknr. ráðgjafa	300124			



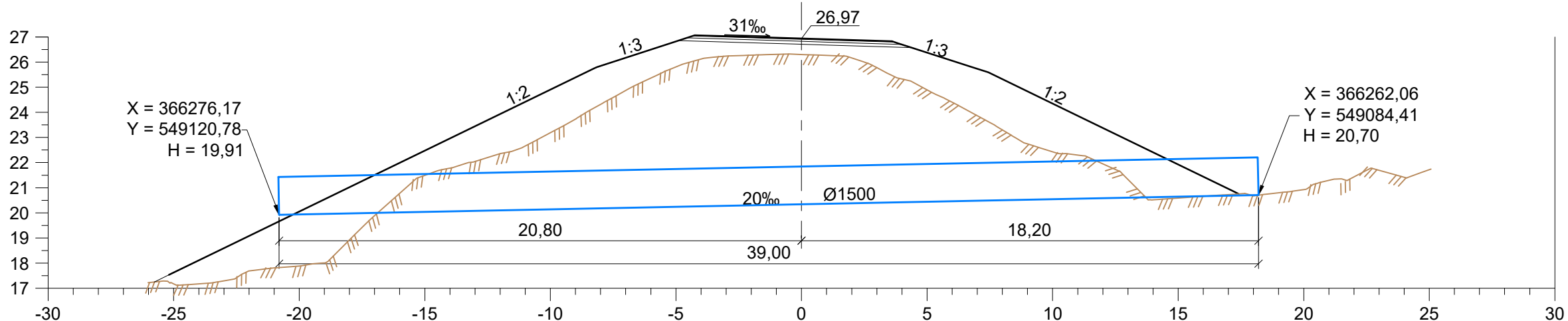
Mælikvarði		Hannað	
1:100	1:20	HHG	MRR
Blaðstærð A3		Yfirfarir	
		BV	
		Samþykkt	-

Steinadalsvegur (690 )  
Vesfjarðavegur - Ólafsdalur

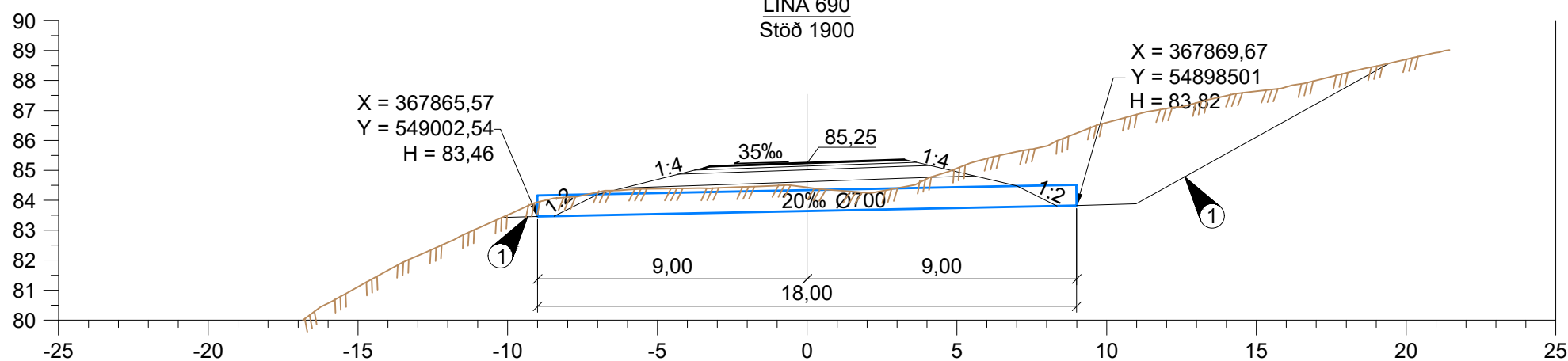
Ásýnd og snið  
Vegrið

Dags.	15.02.2024
Útsöðun:	Vg24-020
Vegnr.	690
Hönnunarstig	Verkhönnun
Teikn. nr.	F202
Utg.	

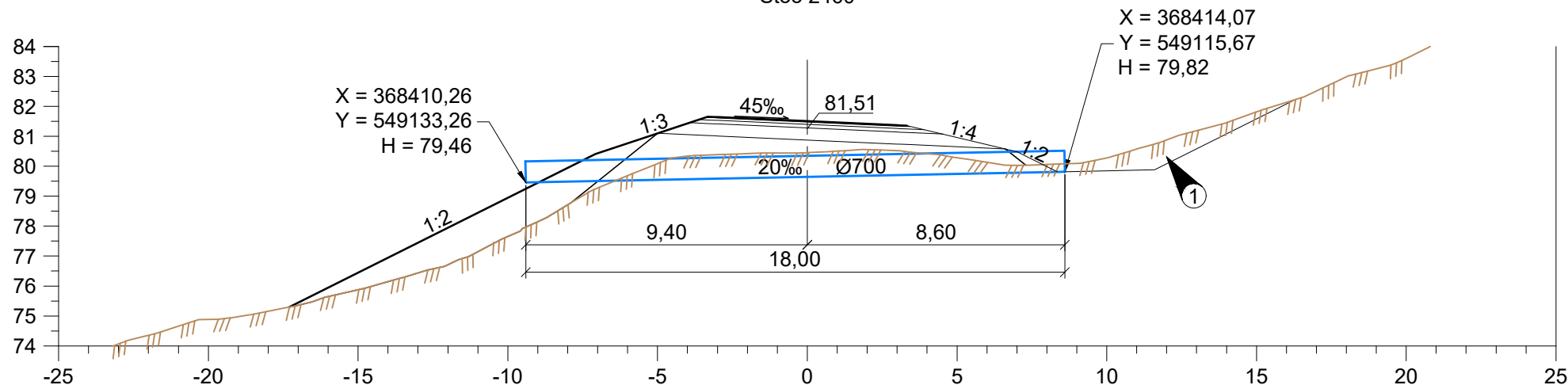
RÆSASNIÐ  
LÍNA 690  
Stöð 89



RÆSASNIÐ  
LÍNA 690  
Stöð 1900



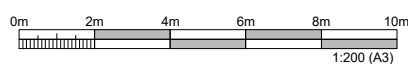
RÆSASNIÐ  
LÍNA 690  
Stöð 2460



C:\Users\AnnaMarnet\OneDrive\Búi\Drögbox\Anna Ólafsdóttir\01\_VBÚ\Verkfræðistofa\Verk\300124\_Steinadalsvegur\TEI\KNI\_LAY\LAY-G\_300124\_Ræsaníð

Landmælingar: Vegagerðin  
Hnitakerfi: ÍSN93 Háðarkerfi: Landshæðarmet  
Lofmyndataka og myndmæling: Loftmyndir ehf.  
Flughæð: 3000m Móskestærð: 10x10m.  
Kortagerð: Vegagerðin

1 Landmótun til að tryggja óheft rennsli

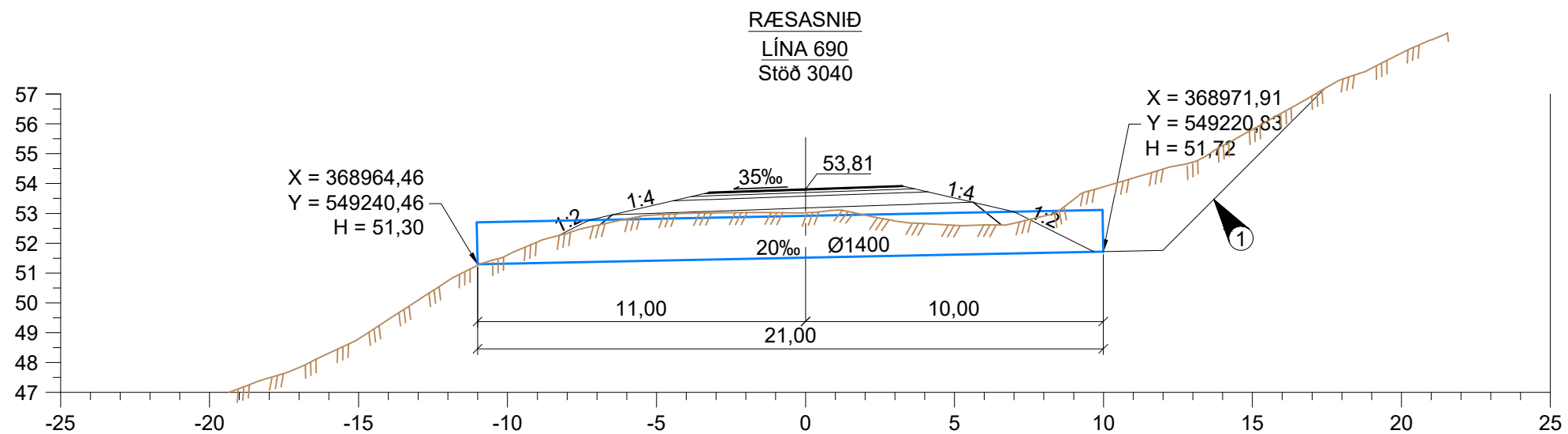
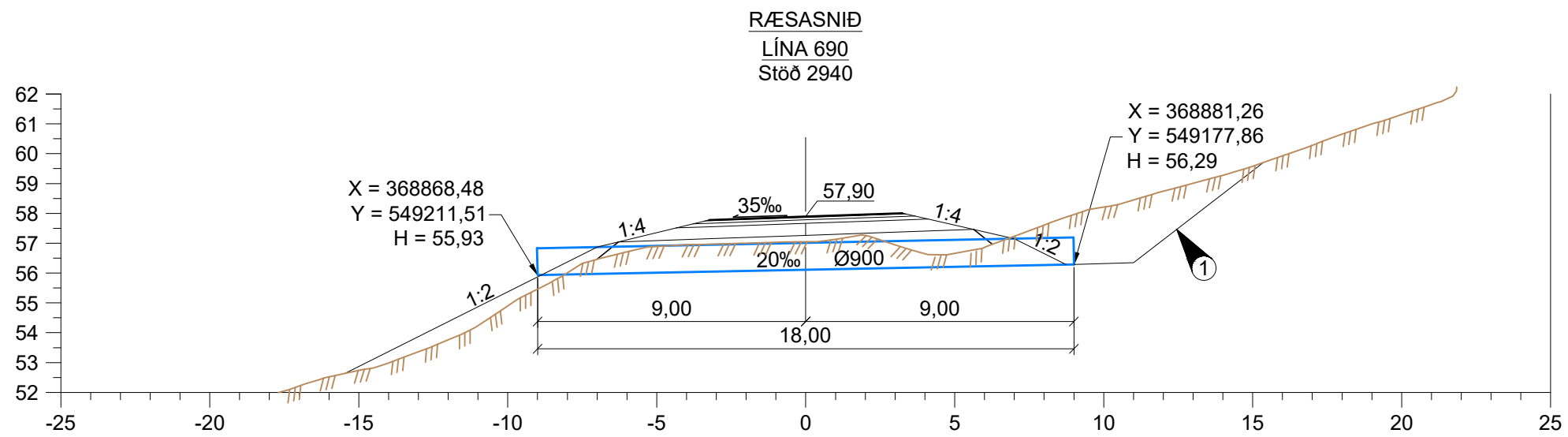
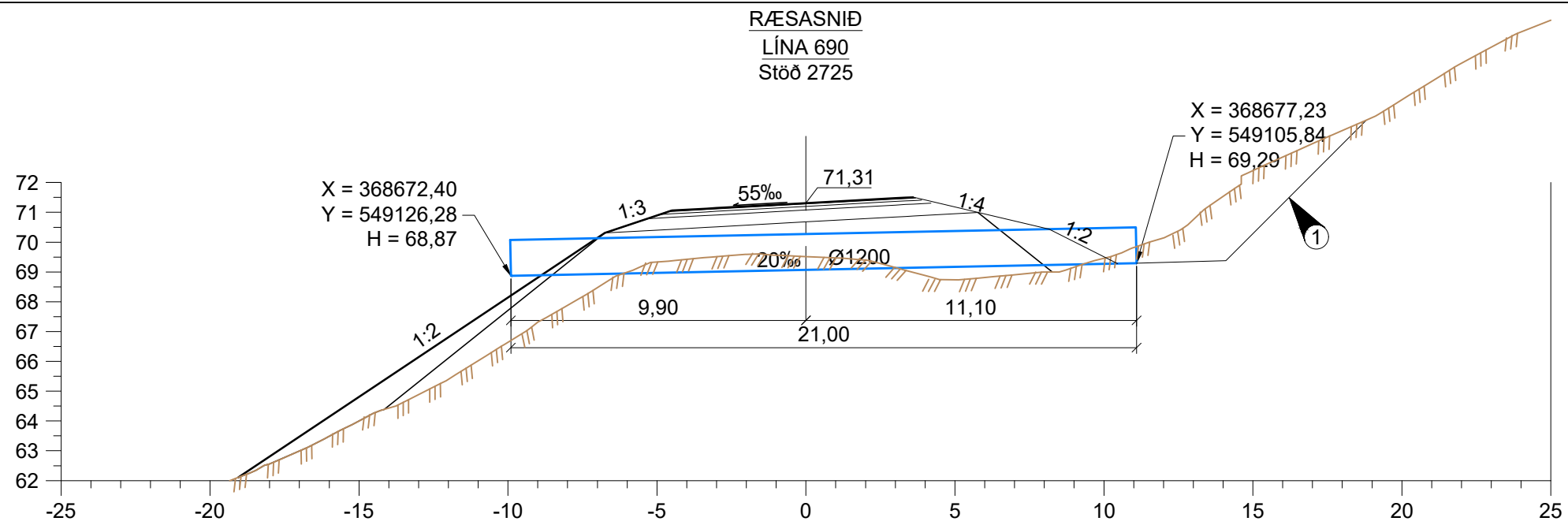


Verknr. ráðgjafa	Útg.	Breyting	Dags.	Nafn
Verknr. ráðgjafa				
Verknr. ráðgjafa				
Verknr. ráðgjafa				
300124				



Vegagerðin	
Mælikvarði	Hannað HHG
1:200	Teknað AMÓ
Blaðstærð A3	Yfirfarir
	Samþykkt

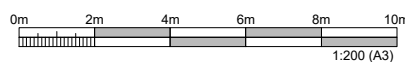
Steinadalsvegur (690 )	Dags: 15.02.2024
Vesfjarðavegur - Ólafsdalur	Útsöðun: Vg24-020
Langsnið / Ræsalögn	Vegnr: 690
Steinadalsvegur	Hönnunarstig Verkhönnun
	Teikn. nr. G101
	Útg.



C:\Users\AnnaMarí\OneDrive\Búi\Dropbox\Anna Ólafsdóttir\01\_VBÚ\Verkfræðistofa\Verk\300124\_Steinadalsvegur\TEI\KNI\_LAY\LAY-G\_300124\_Ræsaníð

Landmælingar: Vegagerðin  
Hnitakerfi: ÍSN93 Háðarkerfi: Landshæðarmet  
Lofmyndataka og myndmæling: Loftmyndir ehf.  
Flughæð: 3000m Móskestærð: 10x10m.  
Kortagerð: Vegagerðin

① Landmótun til að tryggja óheft rennsli

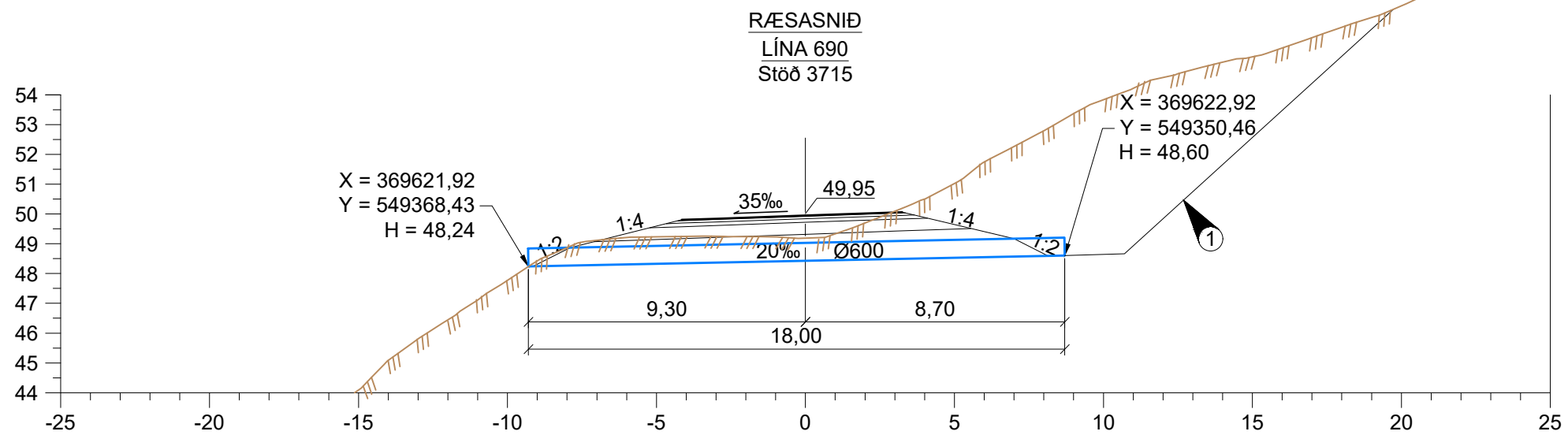
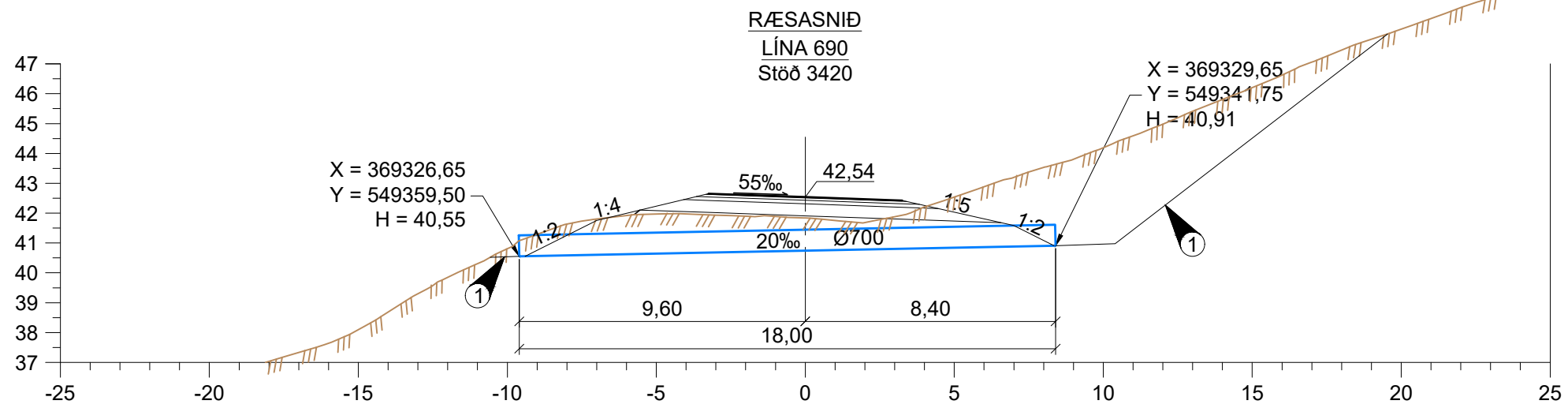
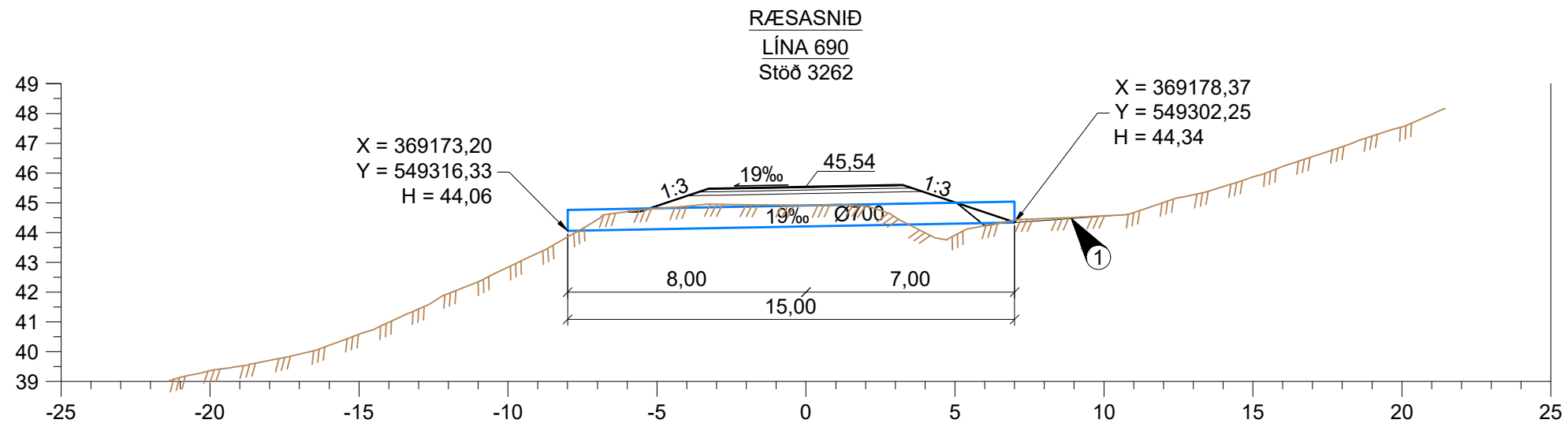


Verknr. ráðgjafa	Útg.	Breyting	Dags.	Nafn
Verknr. ráðgjafa				
Verknr. ráðgjafa				
Verknr. ráðgjafa				
300124				



<b>Vegagerðin</b>	
Mælikvarði	Hannað HHG
1:200	Telknað AMÓ
	Yfirfarir
Blaðstærð A3	Samþykkt

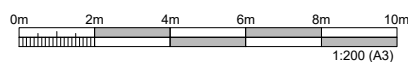
Steinadalsvegur (690 ) Vesfjarðavegur - Ólafsdalur	Dags: 15.02.2024 Útséðir: Vg24-020 Vegnr: 690
Langsnið / Ræsalögn Steinadalsvegur	Hönnunarstig Verkhönnun Teikn. nr. G102



C:\Users\AnnaMarnet\OneDrive\Búi\Drögbox\Anna Ólafsdóttir\01\_VBÚ\Verkfræðistofa\Verk\300124\_Steinadalsvegur\TEI\KNI\_LAY\LAY-G\_300124\_Ræsaníð

Landmælingar: Vegagerðin  
Hnitakerfi: ÍSN93 Háðarkerfi: Landshæðarmet  
Loftmyndataka og myndmæling: Loftmyndir ehf.  
Flughæð: 3000m Móskestær: 10x10m.  
Kortagerð: Vegagerðin

Landmótun til að tryggja óheft rennsli



Verknr. ráðgjafa	Útg.	Breyting	Dags.	Nafn
Verknr. ráðgjafa				
Verknr. ráðgjafa				
Verknr. ráðgjafa				
300124				

**VBÚ** VERKFRÆÐISTOFA  
BJARNA VÍÐARSSONAR  
HÖNNUNARSTIG  
VERKHÖNNUN

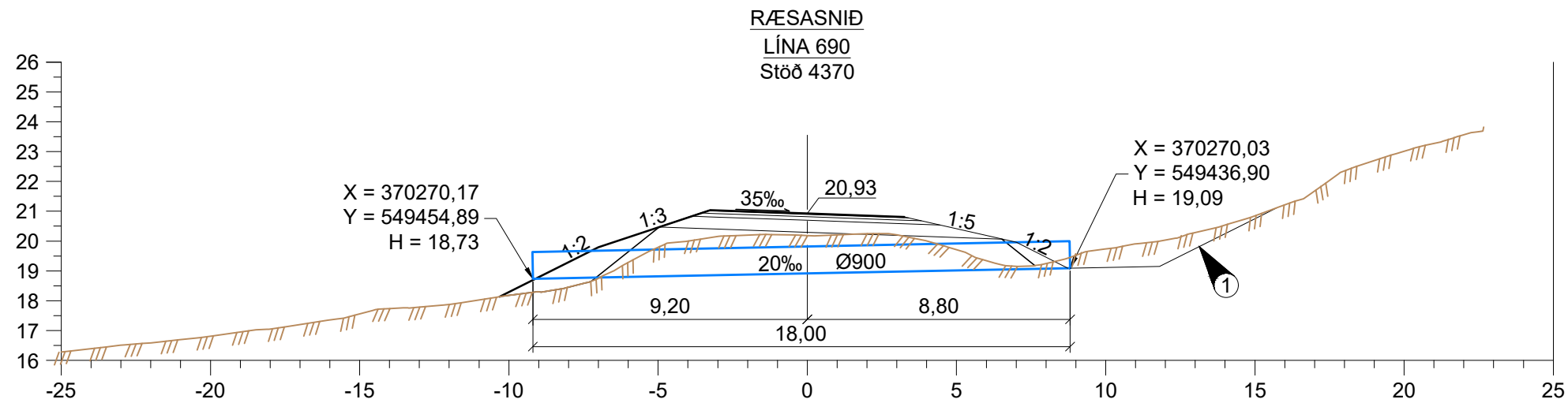
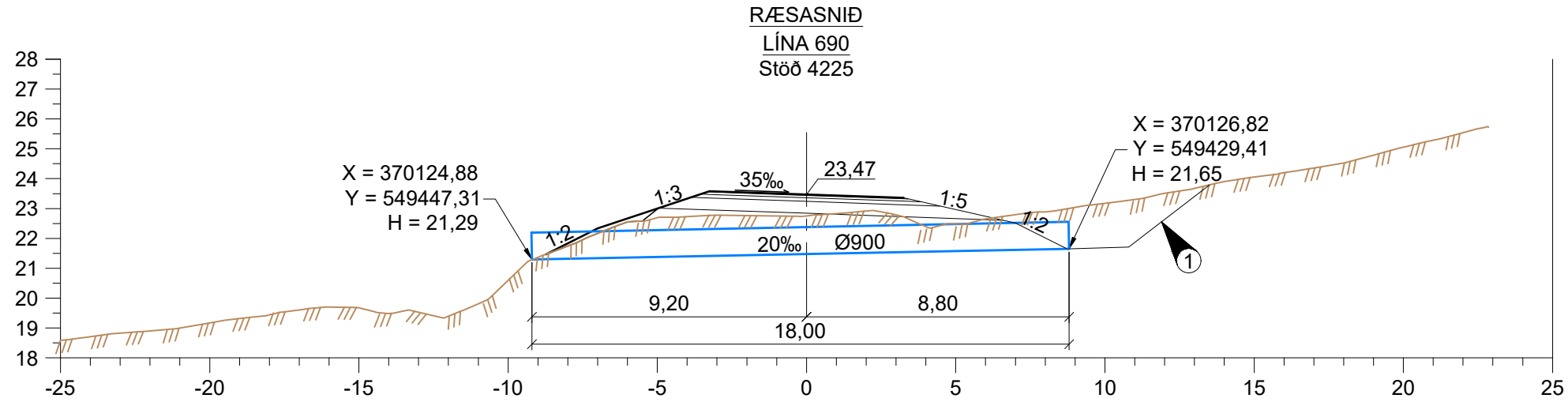
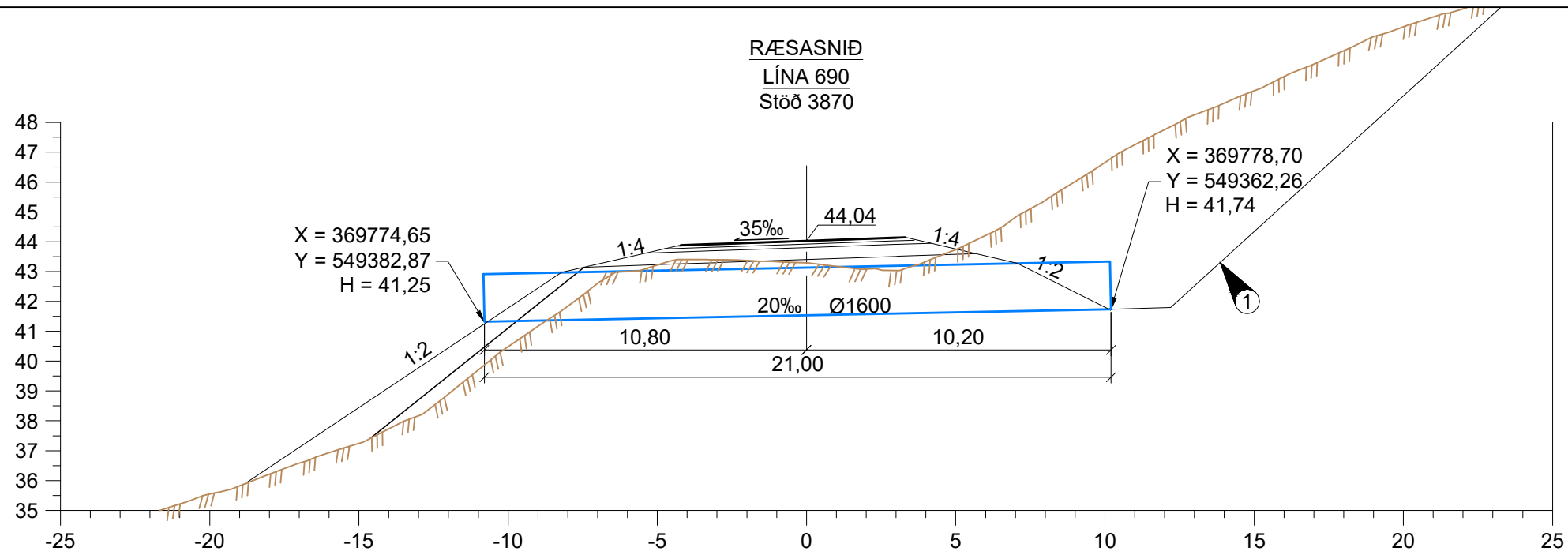
**Vegagerðin**

Mælikvarði	Hannað	HHG
1:200	Telknað	AMÓ
Blaðstærð	Yfirfarir	
A3	Samþykkt	

Steinadalsvegur (690 )  
Vesfjarðavegur - Ólafsdalur

Langsnið / Ræsalögn  
Steinadalsvegur

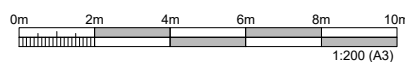
Dags.	15.02.2024
Útskipti:	Vg24-020
Vegnr.	690
Hönnunarstig	Verkhönnun
Tekn. nr.	G103
Útg.	



C:\Users\AnnaMarnet\OneDrive\Arna Ólafsdóttir\01\_VB\Verkfæðing\Verk\300124\_Steinadalsvegur\TEI\01\_LAY\LAY-G\_300124\_Ræsaníð

Landmælingar: Vegagerðin  
Hnitakerfi: ÍSN93 Hæðarkerfi: Landshæðarnet  
Lofmyndataka og myndmæling: Loftmyndir ehf.  
Flughæð: 3000m Mörkvastærð: 10x10m.  
Kortagerð: Vegagerðin

1 Landmótun til að tryggja óheft rennsli



Verknr. ráðgjafa	Útg.	Breyting	Dags.	Nafn
Verknr. ráðgjafa				
Verknr. ráðgjafa				
Verknr. ráðgjafa				
300124				

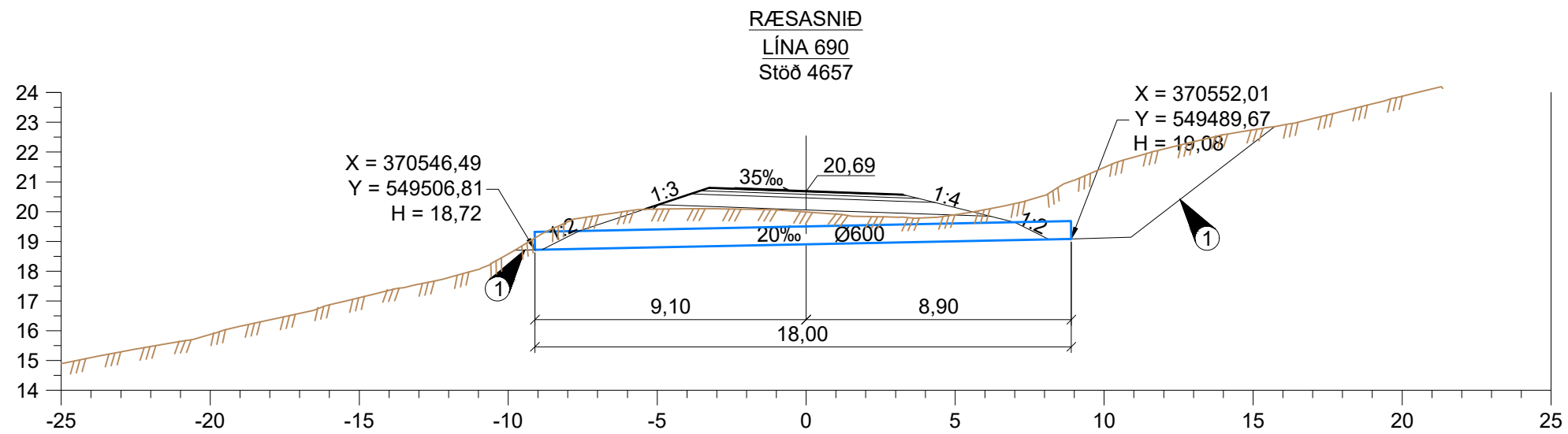
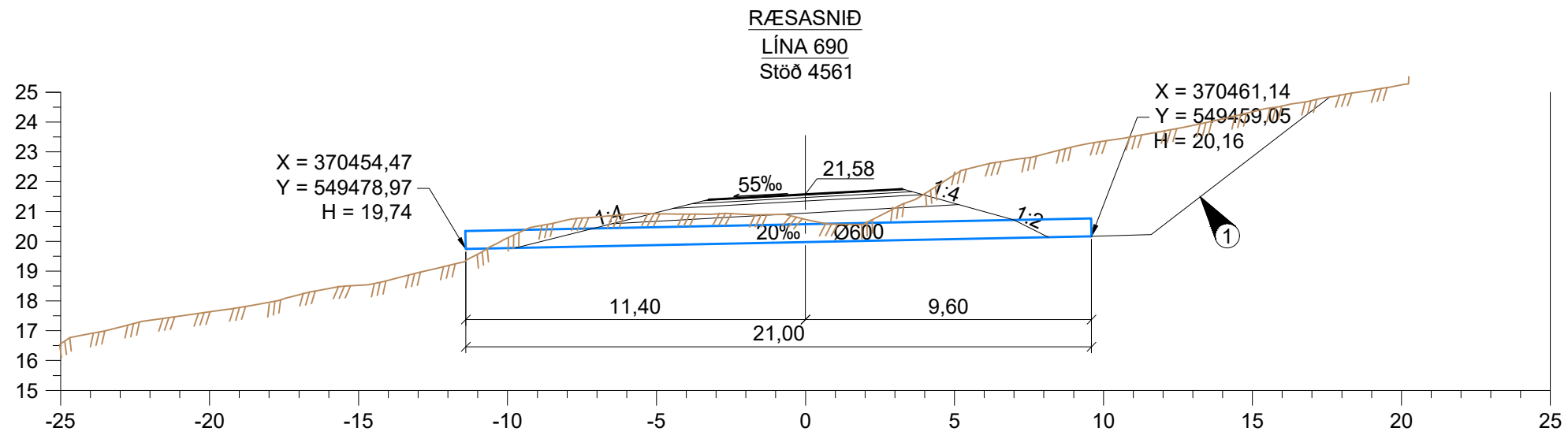
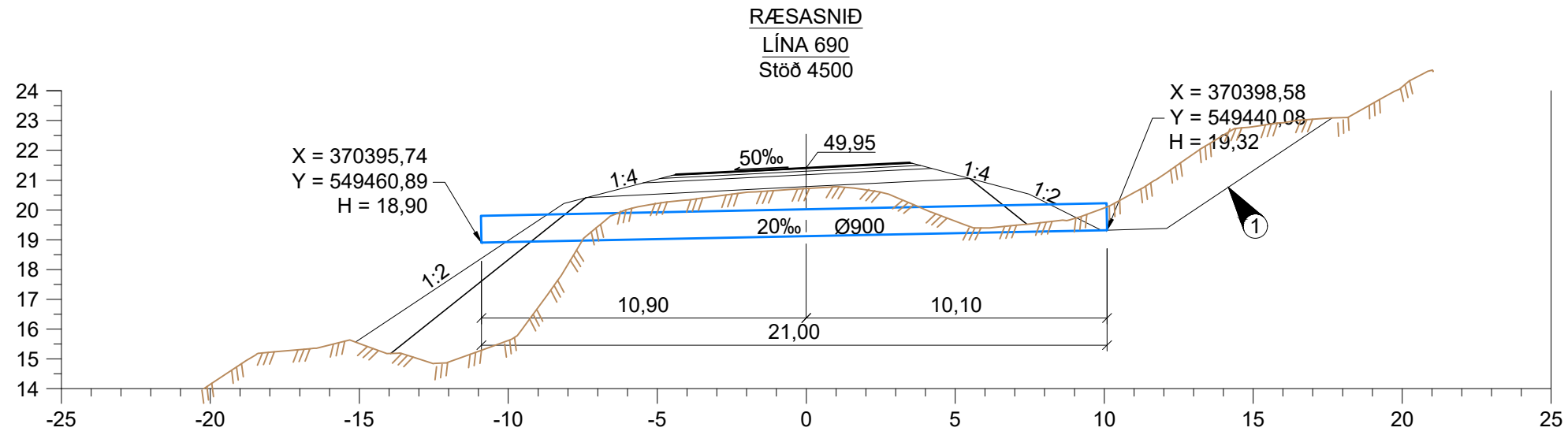


Mælikvarði	Hannað	HHG
1:200	Telknað	AMÓ
Blaðstærð	Yfirfarir	
A3	Samþykkt	

Steinadalsvegur (690)  
Vesfjarðavegur - Ólafsdalur

Langsnið / Ræsalögn  
Steinadalsvegur

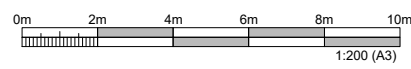
Dags.	15.02.2024
Útskipti:	Vg24-020
Vegnr.	690
Hönnunarstig	Verkhönnun
Tekn. nr.	G104
Útg.	



C:\Users\AnnaMármér\OneDrive\Búi\Dropbox\Anna Ólafsdóttir\01\_VBÚ\Verkfræðingur\TEI\KON\_LAY\LAY-G\_300124\_Ræsaníð

Landmælingar: Vegagerðin  
Hnitakerfi: ÍSN93 Háðarkerfi: Landshæðarmet  
Lofmyndataka og myndmæling: Loftmyndir ehf.  
Flughæð: 3000m Móskestærð: 10x10m.  
Kortagerð: Vegagerðin

① Landmótun til að tryggja óheft rennsli



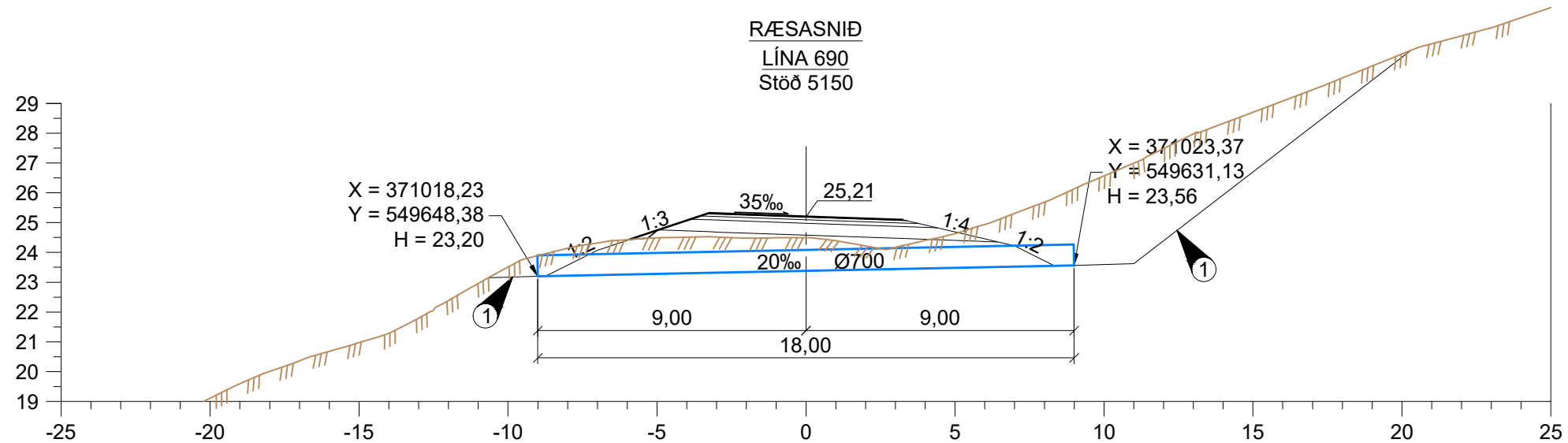
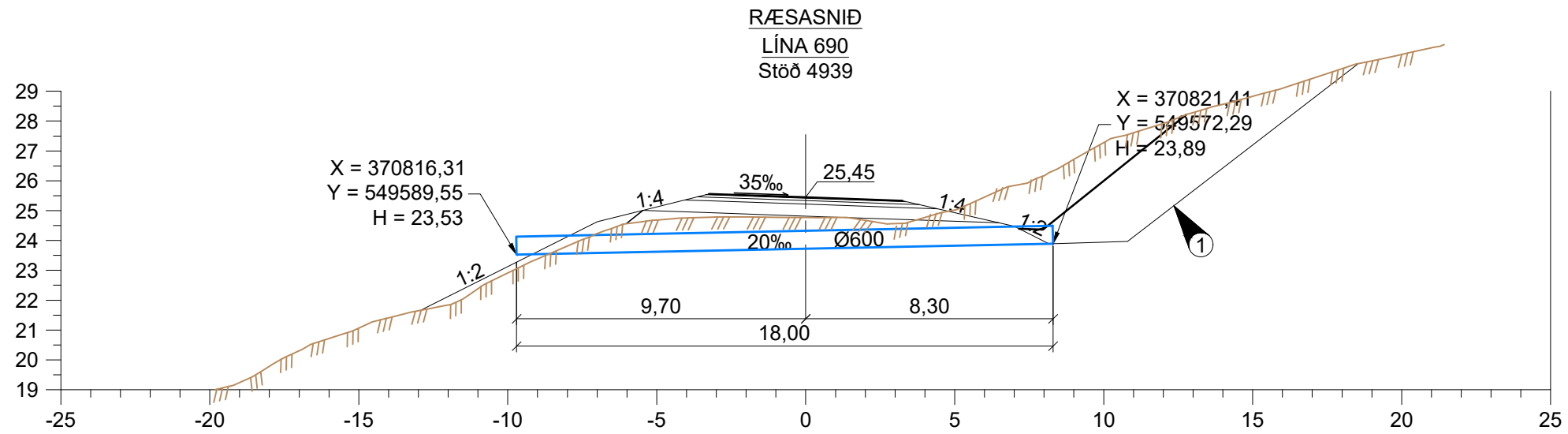
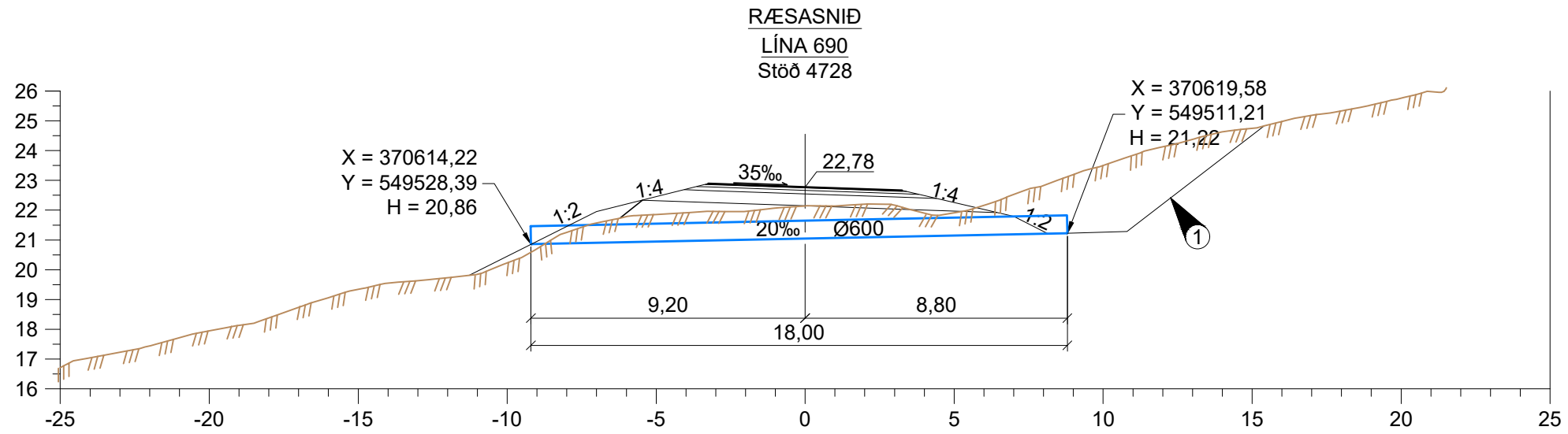
Verknr. ráðgjafa	Útg.	Breyting	Dags.	Nafn
Verknr. ráðgjafa				
Verknr. ráðgjafa				
Verknr. ráðgjafa				
300124				



Mælikvarði	Hannað	HHG
1:200	Teknað	AMÓ
Blaðstærð	Yfirfarir	
A3	Samþykkt	

Steinadalsvegur (690)  
Vesfjarðavegur - Ólafsdalur  
Langsníð / Ræsalögn  
Steinadalsvegur

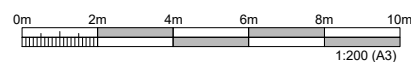
Dags.	15.02.2024
Útskipti:	Vg24-020
Vegnr.	690
Hönnunarstig	Verkhönnun
Teikn. nr.	G105
Útg.	



C:\Users\AnnaMarnet\OneDrive\Búi\Dropbox\Anna Ólafsdóttir\01\_VBÚ\Verkfræðingur\TEI\KNI - LAY\LAY-G\_300124\_Ræsaníð

Landmælingar: Vegagerðin  
Hnitakerfi: ÍSN93 Háðarkerfi: Landshæðarmet  
Lofmyndataka og myndmæling: Loftmyndir ehf.  
Flughæð: 3000m Mörskvastærð: 10x10m.  
Kortagerð: Vegagerðin

① Landmótun til að tryggja óheft rennsli

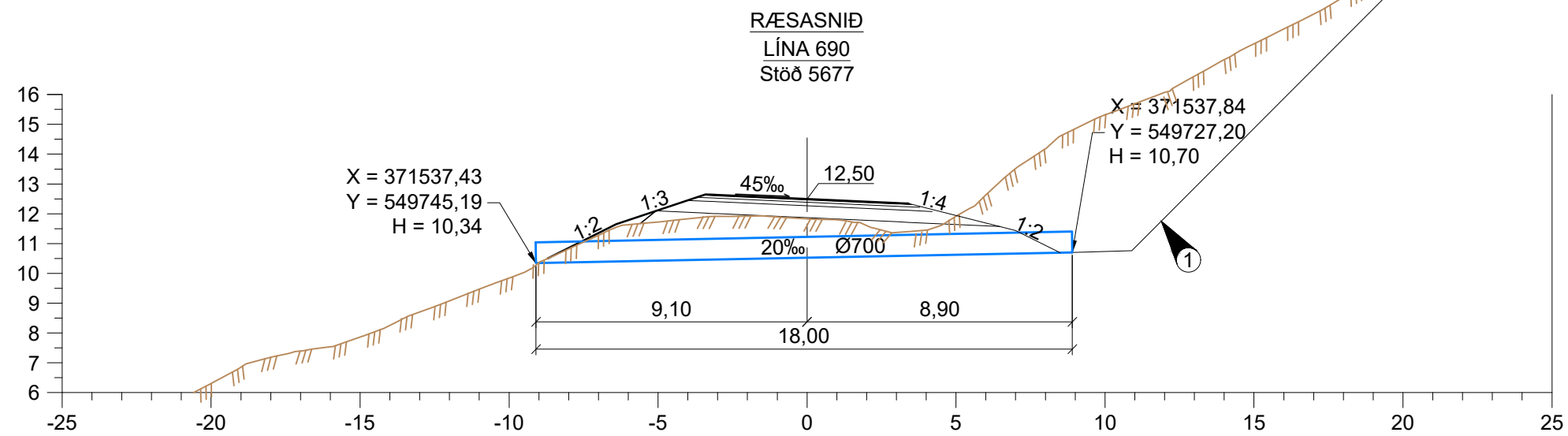
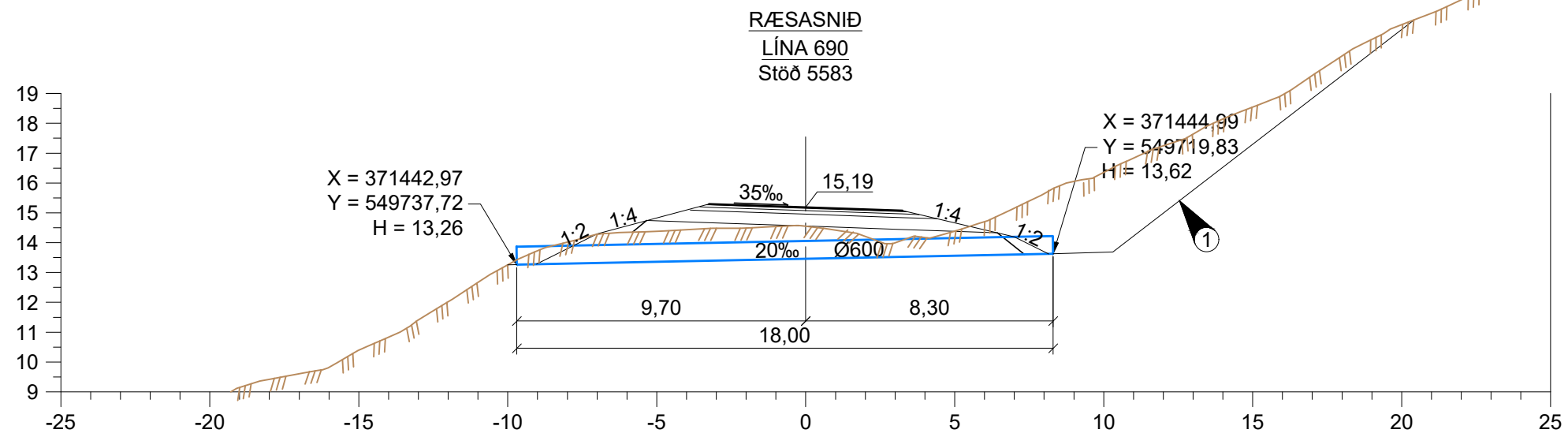
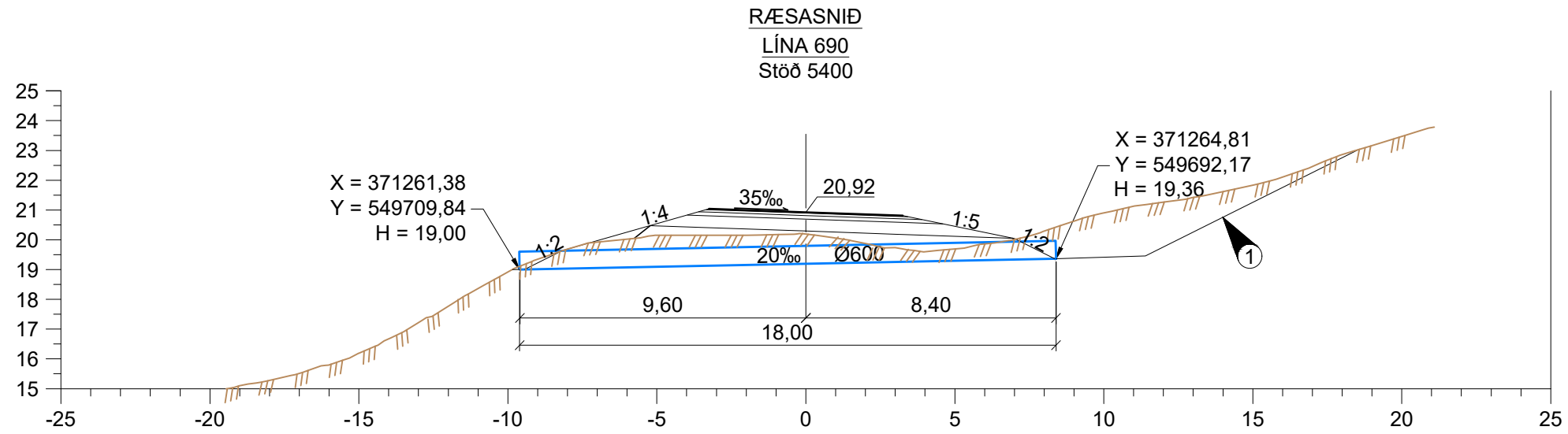


Verknr. ráðgjafa	Útg.	Breyting	Dags.	Nafn
Verknr. ráðgjafa				
Verknr. ráðgjafa				
Verknr. ráðgjafa				
300124				



Vegagerðin	
Mælikvarði	Hannað HHG
1:200	Telknað AMÓ
Blaðstærð A3	Yfirfariró
	Samþykkt

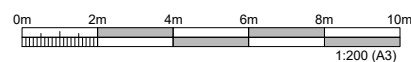
Steinadalsvegur (690 ) Vesfjarðavegur - Ólafsdalur	Dags: 15.02.2024 Útbúið: Vg24-020 Vegnr: 690
Langsnið / Ræsalögn Steinadalsvegur	Hönnunarstig Verkhönnun Teikn. nr. G106



C:\Users\AnnaMarnet\OneDrive\Arna\Claddir\01\_VB\Verkfallensak-Verk\300124\_Steinadalsvegur\TEI\01\_LAY\LAY-G\_300124\_Ræsanib

Landmælingar: Vegagerðin  
Hnitakerfi: ÍSN93 Háðarkerfi: Landshæðarmet  
Lofmyndataka og myndmæling: Loftmyndir ehf.  
Flughæð: 3000m Móskestærð: 10x10m.  
Kortagerð: Vegagerðin

1 Landmótun til að tryggja óheft rennsli



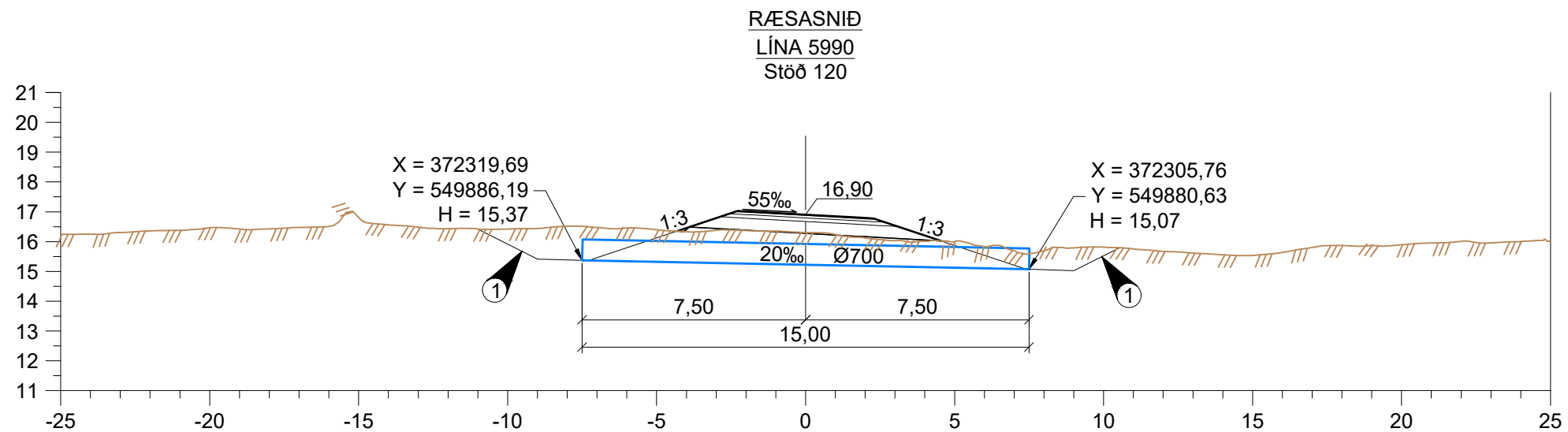
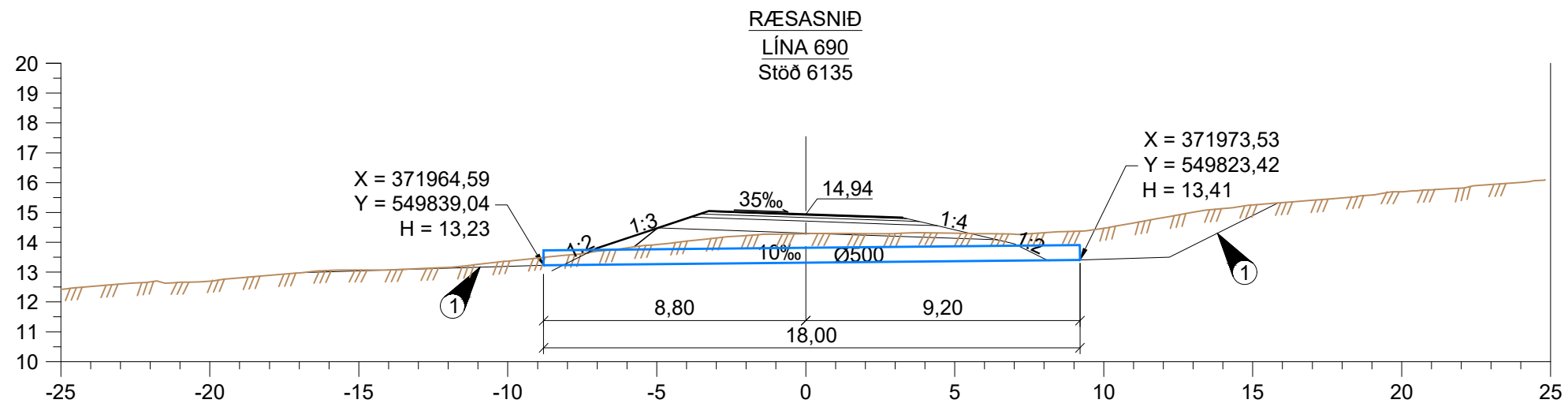
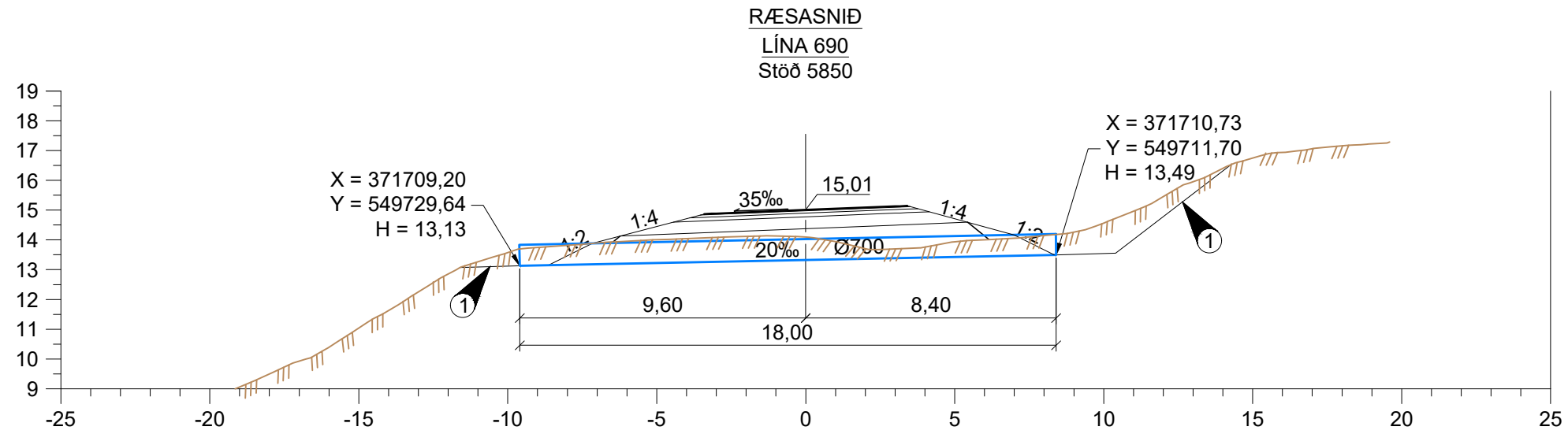
Verknr. ráðgjafa	Útg.	Breyting	Dags.	Nafn
-	-	-	-	-
Verknr. ráðgjafa	-	-	-	-
Verknr. ráðgjafa	-	-	-	-
300124	-	-	-	-



Mælikvarði		Hannað	HHG
1:200		Teknað	AMÓ
Bláðstærð A3		Yfirfarir	
		Samþykkt	

Steinadalsvegur (690 ) Vesfjarðavegur - Ólafsdalur	Dags: 15.02.2024 Útsöðun: Vg24-020 Vegnr: 690
Langsnið / Ræsalögn Steinadalsvegur	Hönnunarstig: Verkhönnun Teikn. nr.: G107

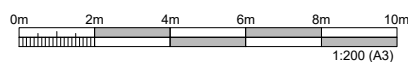
LAY-G\_300124\_Ræsanib.dwg



C:\Users\AnnaM\OneDrive\Bilder\01\_VB\Verkfræðistofa\Verk\300124\_Steinadalsvegur\TEI\KNI\_LAY\LAY-G\_300124\_Ræsaníð

Landmælingar: Vegagerðin  
Hnitakerfi: ÍSN93 Hæðarkerfi: Landshæðarmet  
Lofmyndataka og myndmæling: Loftmyndir ehf.  
Flughæð: 3000m Móskestærð: 10x10m.  
Kortagerð: Vegagerðin

① Landmótun til að tryggja óheft rennsli



Verknr. ráðgjafa	Útg.	Breyting	Dags.	Nafn
Verknr. ráðgjafa				
Verknr. ráðgjafa				
Verknr. ráðgjafa				
300124				

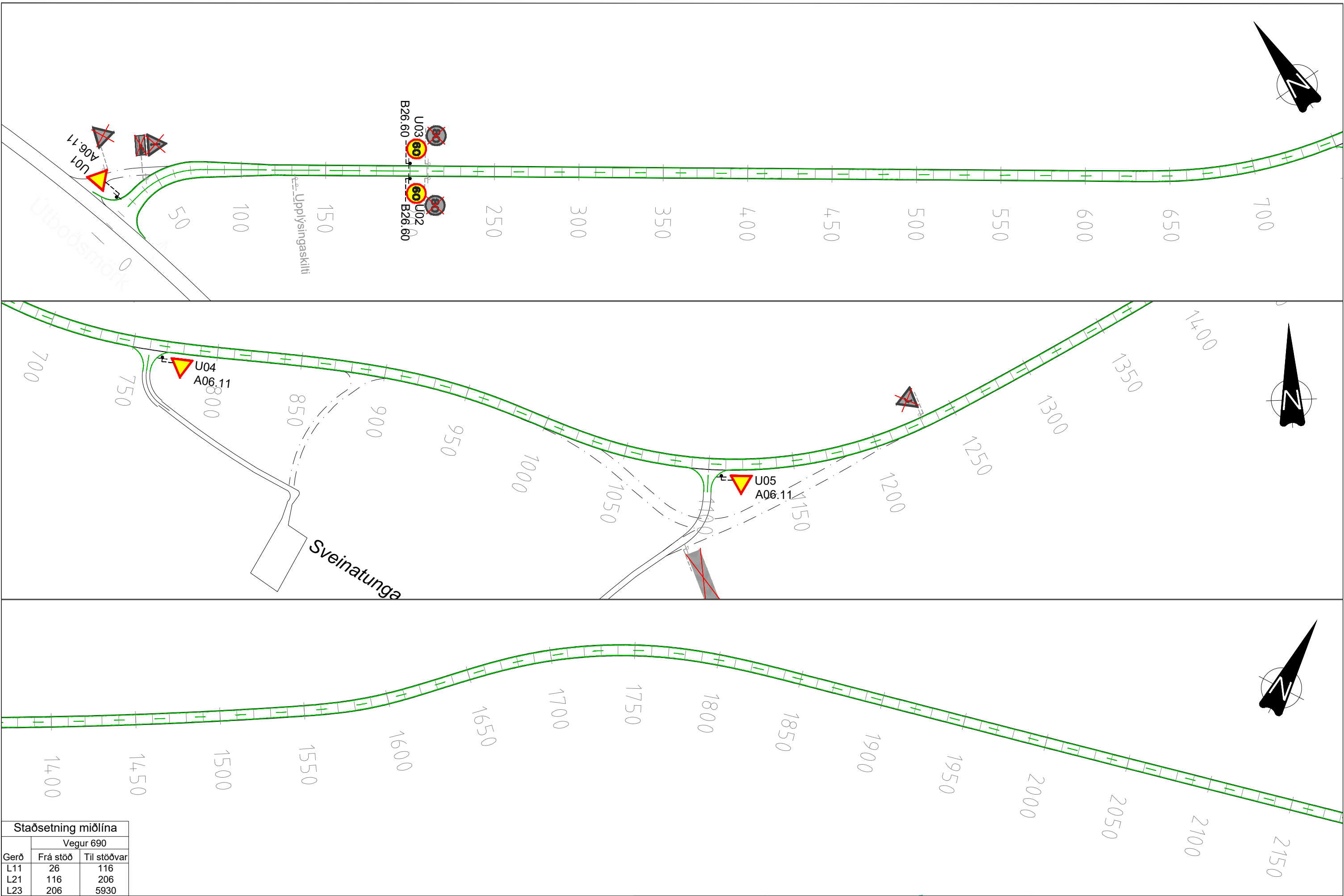


<b>Vegagerðin</b>	
Mælikvarði	Hannað HHG
1:200	Teknað AMÓ
Blaðstærð A3	Yfirfariró
	Samþykkt

Steinadalsvegur (690 )	Dags: 15.02.2024
Vesfjarðavegur - Ólafsdalur	Útbodnr: Vg24-020
Langsnið / Ræsalögn	Vegnr: 690
Steinadalsvegur og Ólafsdalur	Hönnunarstig Verkhönnun
	Teikn. nr. G108
	Útg.



C:\Users\AnnaMiangre\OneDrive\Dropbox\Anna Oladottir\01\_VBVA\Verk\Islensk-Verk\300124\_Steinadalsvegur\TEKNI\_LAY\LAY-1\_300124\_Umferðarmerki



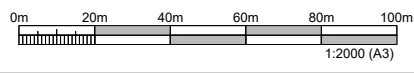
Staðsetning miðlína		
Vegur 690		
Gerð	Frá stöð	Til stöðvar
L11	26	116
L21	116	206
L23	206	5930

Landmælingar: Vegagerðin  
 Hnitakerfi: ÍSN93 Hæðarkerfi: Landshæðarnet  
 Loftmyndadata og myndmæling: Loftmyndir ehf.  
 Flughæð: 3000m Móskaustærð: 10x10m.  
 Kortagerð: Vegagerðin

**SKÝRINGAR**

- Vegkantur
- Öxl
- Nýr stólpi umferðarmerkis
- Núv. stólpi umferðarmerkis
- Nýtt umferðarmerki
- Núv. umferðarmerki
- Núv. umferðarmerki fjarlægð

Umferðarmerki/-skilti sem sýnd eru á teikningu eru ekki hluti af útbóði þessu (Útböð nr. Vg24-020)



Verknr. ráðgjafa	Útg. Breyting	Dagur	Nafn

**Í VINNSLU 21.02.2024**

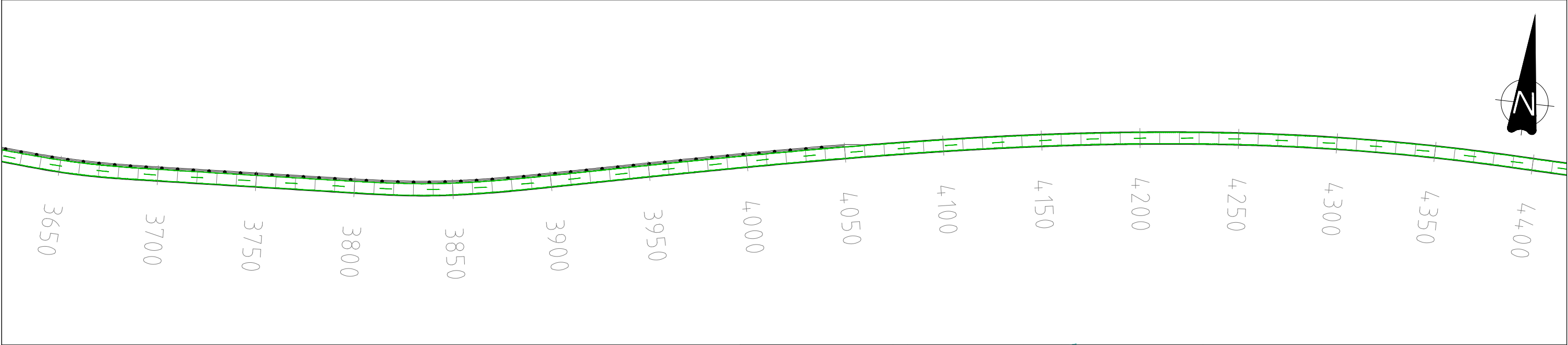
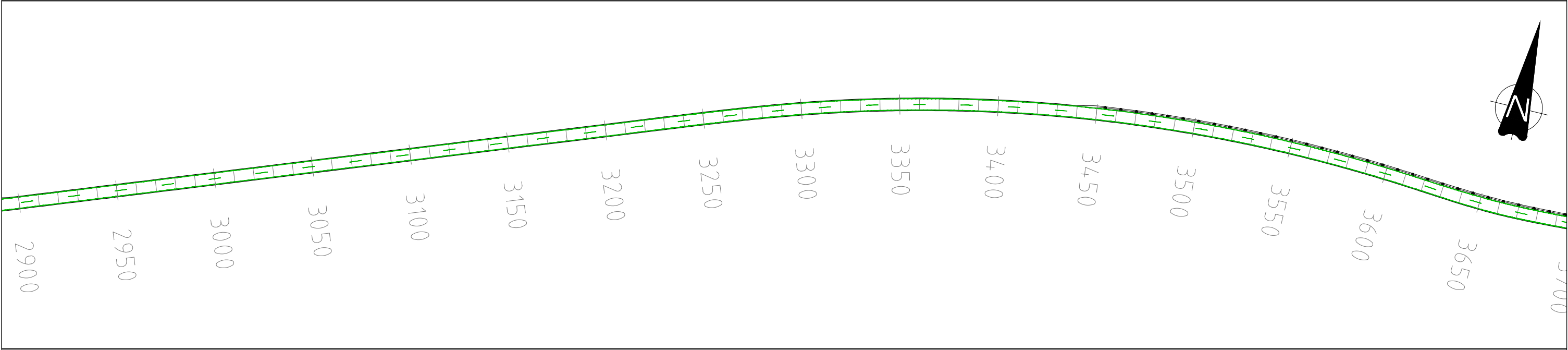
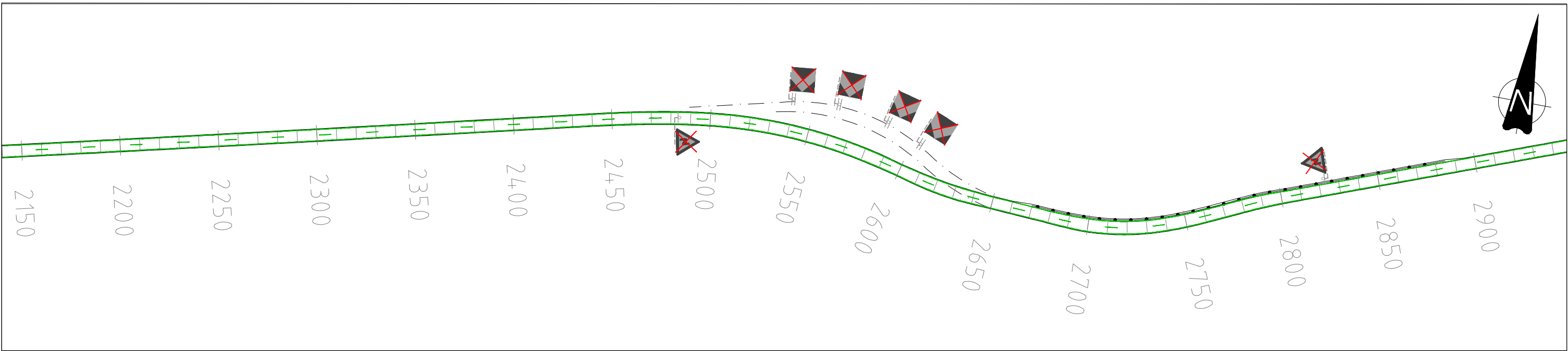


<b>Vegagerðin</b>	
Mælikvarði	Hannað HHG/MRR
1:2000	Teiknað AMÓ
Blaðstærð A3	Yfirfarir HHG
	Samþykkt

Steinadalsvegur (690)  
 Vestfjarðavegur - Ólafsdalur  
 Yfirborðsmerkingar og skilti  
 St.0-2150

Dagur	15.02.2024
Útböðnr.	Vg24-020
Vegnr.	690
Hönnunarstig	Verkhönnun
Teikn. nr.	L101
Útg.	

C:\Users\AnnaMangret\OneDrive\Dropbox\Anna Oladottir\VBV\Verk\slensk-Verk\300124\_Steinadalsvegur\TEKNI\_LAYLAY-L\_300124\_Umferðarmerki



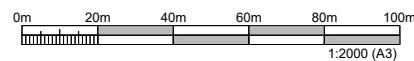
**SKÝRINGAR**

Landmælingar: Vegagerðin  
Hnitakerfi: ÍSN93 Hæðarkerfi: Landshæðarnet  
Loftmyndataka og myndmæling: Loftmyndir ehf.  
Flughæð: 3000m Móskaustærð: 10x10m.  
Kortagerð: Vegagerðin

- Vegkantur
- Öxl
- Nýtt víravegríð
- Nýr stópi umferðarmerkis
- Núv. stópi umferðarmerkis

- Nýtt umferðarmerki
- Núv. umferðarmerki
- Núv. umferðarmerki fjarlægð

Umferðarmerki/-skilti sem sýnd eru á teikningu eru ekki hluti af útboði þessu (Útboð nr. Vg24-020)



Verknr. ráðgjafa	Útg.	Breyting	Dagur	Nafn

**Í VINNSLU 21.02.2024**

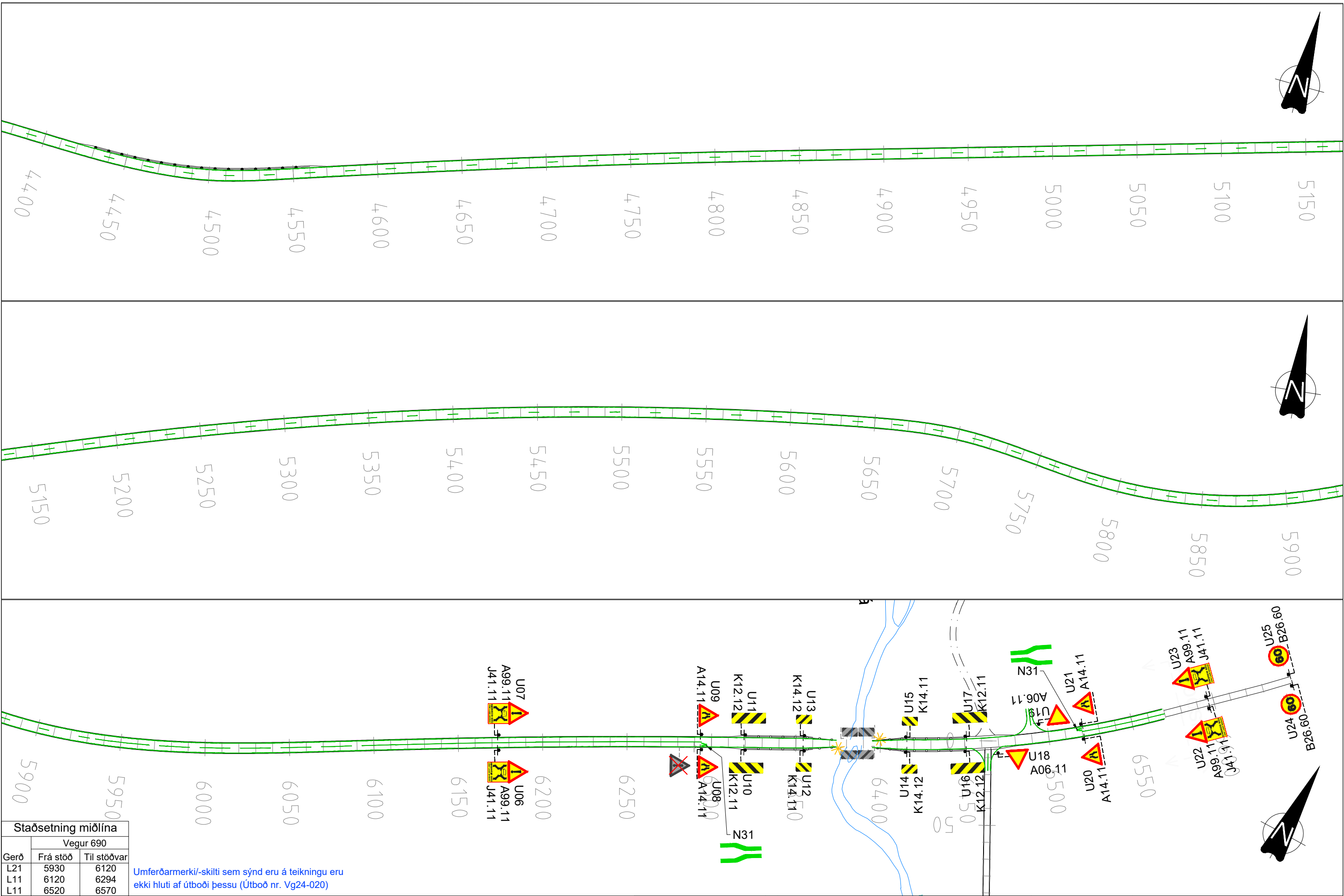


<b>Vegagerðin</b>	
Mælikvarði	Hannað HHG/MRR
1:2000	Teiknað AMÓ
Blaðstærð A3	Yfirfarir HHG
Samþykkt	-

Dags:	15.02.2024
Útboðnr.:	Vg24-020
Vegnr.:	690
Hönnunarstig	Verkhönnun
Teikn. nr.:	L102
Útg.	-

Steinadalsvegur (690)  
Vestfjarðavegur - Ólafsdalur  
Yfirborðsmerkingar og skilti  
St.2150-4400

C:\Users\AnnaMiangre\OneDrive\Dropbox\Anna Oladottir\01\_VBVA\Verkislensk-Verk\300124\_Steinadalsvegur\TEKNI\_LAY\LAY-L\_300124\_Umferdarmerki



Staðsetning miðlína		
Vegur 690		
Gerð	Frá stöð	Til stöðvar
L21	5930	6120
L11	6120	6294
L11	6520	6570

Umferdarmerki/-skilti sem sýnd eru á teikningu eru ekki hluti af útbóði þessu (Útbóð nr. Vg24-020)

Landmælingar: Vegagerðin  
 Hnitakerfi: ÍSN93 Hæðarkerfi: Landshæðarnet  
 Loftmyndataka og myndmæling: Loftmyndir ehf.  
 Flughæð: 3000m Móskaustærð: 10x10m.  
 Kortagerð: Vegagerðin

**SKÝRINGAR**

- Vegkantur
- Öxl
- Nýtt víravegríð
- Nýtt bitavegríð
- Nýr stólpi umferdarmerkis
- Núv. stólpi umferdarmerkis
- Nýtt umferdarmerki
- Núv. umferdarmerki
- Núv. umferdarmerki fjarlæg

- Viðvörðunarljós á brú
- Yfirborðsmerking á vegi. N31, þrænging

0m 20m 40m 60m 80m 100m  
 1:2000 (A3)

Verknr. ráðgjafa	Útg. Breyting	Dagur	Nafn

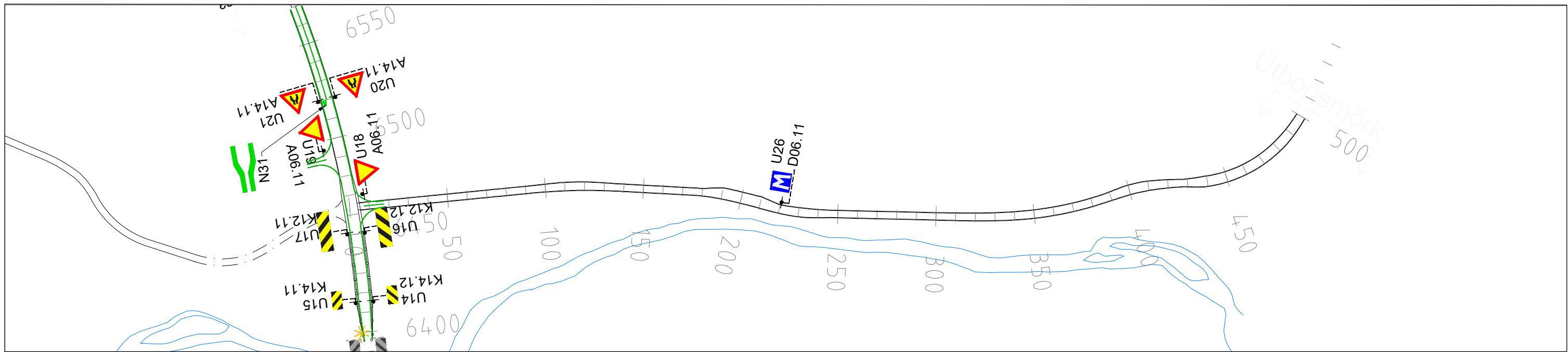
**Í VINNSLU 21.02.2024**

**VBV** VERKFRÆÐISTOFA  
 BJARNA VÍBARSSONAR  
 101 Reykjavík, Sími: 590 9900

Vegagerðin	
Mælikvarði	Hannað HHG/MRR
Teiknað	AMÓ
Yfirfarar	HHG
Blaðstærð A3	Sambýkt

Dagur:	15.02.2024
Útbóðnr.:	Vg24-020
Vegnr.:	690
Hönnunarstig:	Verkhönnun
Teikn. nr.:	L103
Útg.:	

Steinadalsvegur (690)  
 Vestfjarðavegur - Ólafsdalur  
 Yfirborðsmerkingar og skilti  
 St.4400-6570



C:\Users\AnnaMargrét\Dropbox\Anna Ólafsdóttir\VBV\Verkfræðistofa\Steinadalsvegur\TEKNI\_LAY\LAY-L\_300124\_Umferðarmerki

Umferðarmerki/-skilti sem sýnd eru á teikningu eru ekki hluti af útboði þessu (Útboð nr. Vg24-020)

**SKÝRINGAR**

Landmælingar: Vegagerðin	— Vegkantur	Nýtt umferðarmerki	Viðvörðunarljós á brú
Hnitakerfi: ÍSN93	— Öxl	Núv. umferðarmerki	Yfirborðsmerking á vegi. N31, þrænging
Loftmyndataka og myndmæling: Landshæðarnet	— Nýtt bitavegríð	Núv. umferðarmerki fjarlæg	
Flughæð: 3000m	● Nýr stólpi umferðarmerkis		
Móskvasterð: 10x10m.	○ Núv. stólpi umferðarmerkis		
Kortagerð: Vegagerðin			

0m 20m 40m 60m 80m 100m  
1:2000 (A3)

Verknr. ráðgjafa	Útg. Breyting	Dagur	Nafn

Í VÍNNSLU 21.02.2024



<b>Vegagerðin</b>	
Mælikvarði	Hannað HHG/MRR
1:2000	Teiknað AMÓ
	Yfirfarð HHG
Blaðstærð A3	Samþykkt -

Dags:	15.02.2024
Útboðnr.:	Vg24-020
Vegnr.:	690
Hönnunarstig:	Verkhönnun
Teikn. nr.:	L104
Útg.:	

Steinadalsvegur (690)  
Vestfjarðavegur - Ólafsdalur

Yfirborðsmerkingar og skilti  
Ólafsdalsvegur

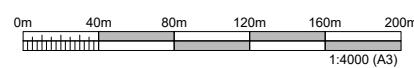


C:\Users\AnnaMargrét\Dropbox\Anna Óladóttir\VBV-Dropbox\Anna Óladóttir\01\_VBV-Verklislausn-Verk\300124\_Steinadalsvegur\TEIKNI\_LAY\LAY-V\_300124\_Jarótækni



Landmælingar: Vegagerðin  
 Hnitakerfi: ISN93 Hæðarkerfi: Landshæðarnet  
 Loftmynddata og myndmæling: Loftmyndir ehf.  
 Flughæð: 3000m Mörskvastærð: 10x10m.  
 Kortagerð: Vegagerðin

**SKÝRINGAR**  
 Nýir kantar  
 Gryfja



Verkn. ráðgjafa	Útg. Breyting	Dags.	Nafn
Verkn. ráðgjafa	-		
Verkn. ráðgjafa	-		
Verkn. ráðgjafa	-		
300124			


**VBV** VERKFRÆÐISTOFA  
 BJARNA VIBARSSONAR  
 HÖNNUNAR- OG RÁÐGJAFAR  
 101 2200 Reykjavík, Pósthólfstígi 10

**Vegagerðin**  
 Mælikvarði: Hannað HHG  
 1:4000 Teiknað AMÓ  
 Yfirfarð  
 Blaðstærð: A3 Samþykkt

Steinadalsvegur (690)  
 Vesfjarðavegur - Ólafsdalur  
 Yfirlitsmynd  
 Gryfjur

Dags: 15.02.2024  
 Útbúið: Vg24-020  
 Vegnr.: 690  
 Hönnunarstig: Verkhönnun  
 Teikn. nr.: V101

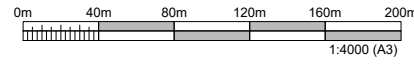
C:\Users\AnnaMargrét\OneDrive\Dropbox\Anna Óladóttir\VBV-Verk\Islensk-Verk\300124\_Steinadalsvegur\TEKNI\_LAY\LAY-V\_300124\_Jarótækni



Landmælingar: Vegagerðin  
 Hnitakerfi: ISN93 Hæðarkerfi: Landshæðarmet  
 Loftmynddata og myndmæling: Loftmyndir ehf.  
 Flughæð: 3000m Móskestærð: 10x10m.  
 Kortagerð: Vegagerðin

**SKÝRINGAR**

— Nýir kantar  
 Gryfja



Verkn. ráðgjafa	Útg. Breyting	Dags.	Nafn
Verkn. ráðgjafa			
Verkn. ráðgjafa			
Verkn. ráðgjafa			
300124			

**VBV** VERKFRÆÐISTOFA  
 BJARNA VIBARSSONAR  
 HÖNNUNAR- OG RÁÐGJAFAR  
 101 Reykjavík, Pósthólfstíð 10  
 Sími: 590 9900 | vbb@vbb.is

**Vegagerðin**

Mælikvarði	Hannað	HHG
1:4000	Teiknað	AMÓ
	Yfirfarir	
Blaðstærð	A3	Samþykkt

Steinadalsvegur (690)  
 Vesfjarðavegur - Ólafsdalur

Yfirlitsmynd  
 Gryfjur

Dags.	15.02.2024
Útbúið:	Vg24-020
Vegnr.	690
Hönnunarstig	Verkhönnun
Teikn. nr.	V102
Útg.	





C:\Users\Anna\Marín\OneDrive\Búi\Drögbox\Anna Ólafsdal\01\_VB\Verkfræðistofa\TEI\KNI\_LAY\LAY-Y\_300124\_Vinnusvæðamerk.

**SKÝRINGAR**

— Útboðskafli

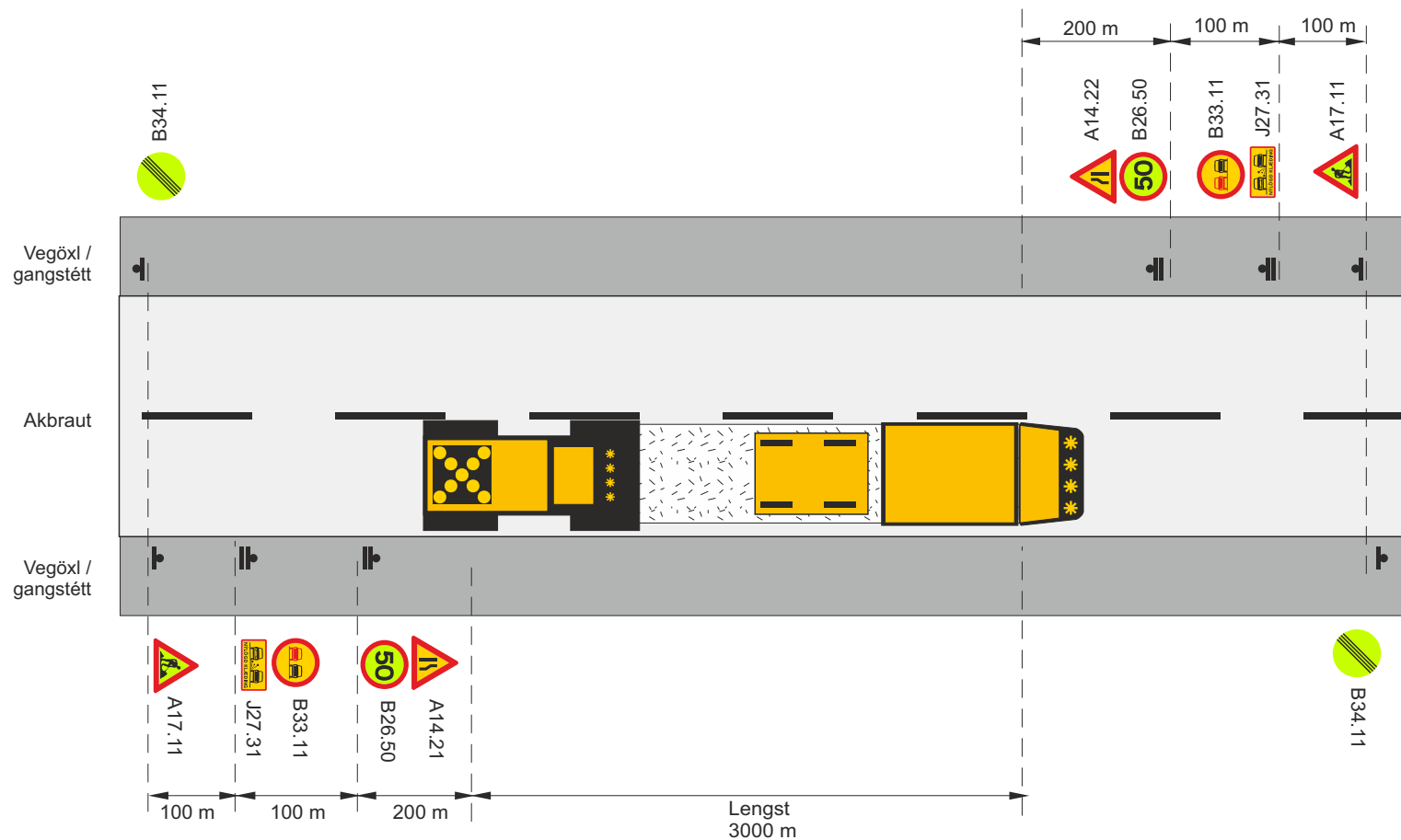
Landmælingar: Vegagerðin  
 Hnitakerfi: ÍSN93 Hæðarkerfi: Landshæðarnet  
 Loftmyndadata og myndmæling: Loftmyndir ehf.  
 Flughæð: 3000m Múskvastærð: 10x10m.  
 Kortagerð: Vegagerðin




Verknr. ráðgjafa	Útg. Breyting	Dags.	Nafn
-			
-			
300124			

**VBV** VERKFRÆÐISTOFA  
 BJARNA VÍÐARSSONAR  
 HÍLISVEGUR 10, 101 REYKJANES  
 Sími: 590 1000 | Faxi: 590 1001  
 vbv@vbv.is | www.vbv.is

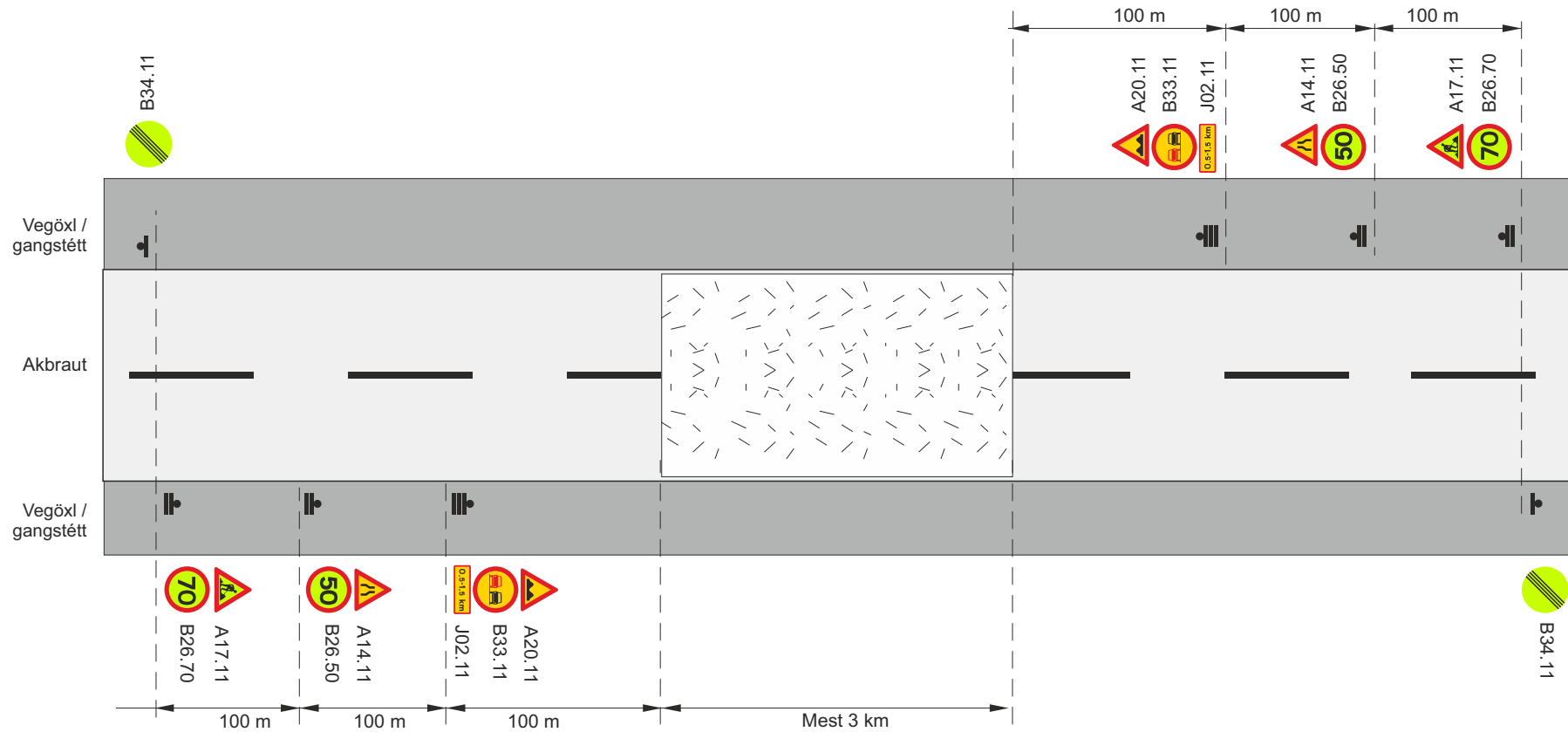
<b>Vegagerðin</b>	
Mælikvarði	Hannað HHG/MRR
1:20000	Teiknað AMÓ
Blaðstærð A3	Yfirfarð HHG
Samþykkt	-

Steinadalsvegur (690)	Dags: 15.02.2024
Vestfirðarvegur - Ólafsdalur	Útböðnr: Vg24-020
Vinnusvæðamerkingar	Vegnr: 690
Merkingar utan við útboðskafli	Hönnunarstig Verkhönnun
	Teikn. nr. Y101
	Útg.



-  Framkvæmdasvæði
-  Staðsetning merkis
-  Ljósakross á veltara
- V<sub>i</sub> Leyfilegur hámarkshraði framhjá framkvæmdasvæði
- V<sub>b</sub> Leyfilegur hámarkshraði að framkvæmdasvæði

<b>SkammtímaVinna</b>			
<b>Klæðing – yfirlögn</b>			
<b>Lagt í akstursstefnu umferðar</b>			
<b>V<sub>h</sub> = 60-70 km/klst</b>		<b>V<sub>t</sub> ≤ 50 km/klst</b>	
		Feb. 2021	Teikning nr. <b>11.1.1.2</b> Útgáfa <b>17</b>



Framkvæmdasvæði

Staðsetning merkis

V<sub>t</sub> Leyfilegur hámarks hraði framhjá framkvæmdasvæði

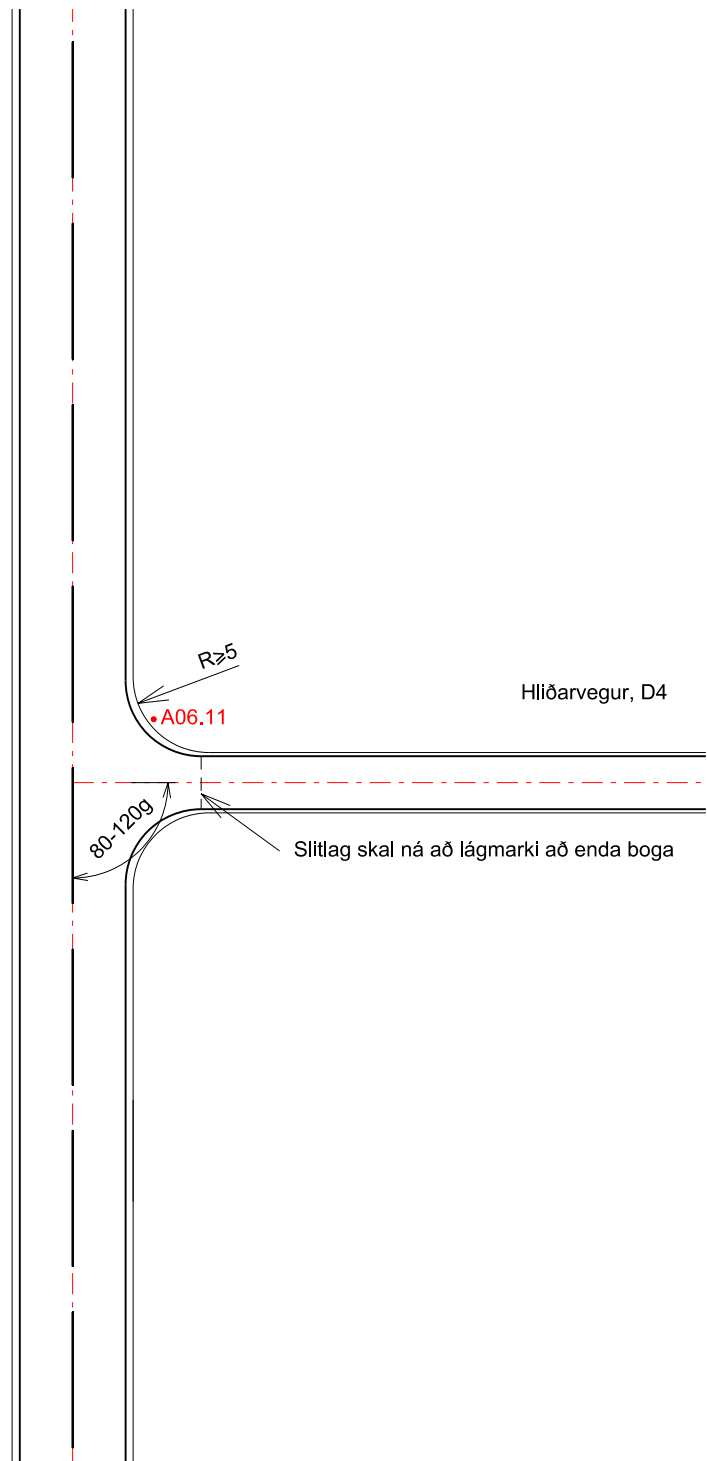
V<sub>h</sub> Leyfilegur hámarks hraði að framkvæmdasvæði

1) Þar sem aðgerðir standa yfir hverju sinni er heimilt að lækka hámarks hraða í 30 km/klst - Hámarks lengd 300m

<b>Nýbygging og endurbygging tveggja akreina vega</b>			
<b>Unnið á allri akbrautinni</b>			
<b>Umferðarflokkur 1-3</b>			
			<b>Vt ≈ 50 km/klst</b>
Vegagerðin	Reykjavíkurborg	Feb. 2021	Teikning nr. <b>12.1.1</b>
			Útgáfa <b>17</b>

# -tenging að túnum og eyðibýlum

Aðalvegur  
t.d. C8



A06.11



**Yfirborðsmerkingar og skilti:**  
Við val á staðsetningu skilta og vegvísar er mikilvægt að tryggja að þau að skerði ekki vegsýn. Teikningar sýna lágmarks notkun umferðarmerkja og eina gerð miðlínu á aðalvegi. Gerð miðlínu og annara vegmerkinga fer eftir aðstæðum hverju sinni.

#### Slitlag:

Á vegamótum þar sem gengið er frá vegi með bundnu slitlagi skal það ná 5 m inn á tenginguna. Slitlagið skal ná frá slitlagsbrún aðalvegjar. Bundið slitlag nær út á axlarbrún í vegamótaboganum.

#### Fláar hliðarvega:

Fláar hliðarvega og allra tenginga inn á aðalveg, skulu vera 1:6 að lágmarki út fyrir öryggissvæði aðalvegjar. Fláabreytingin þaðan að fláa hliðarvegjarins skal eiga sér stað á 20 m kafla.

#### Breikkanir:

Við breikkanir á aðalvegi, t.d. við vegamót, bungur, ræsi, skiltarúða o.þ.h. skal breiddarbreikkunin að jafnaði útfærð á 20 m, þ.e. á milli sniða.

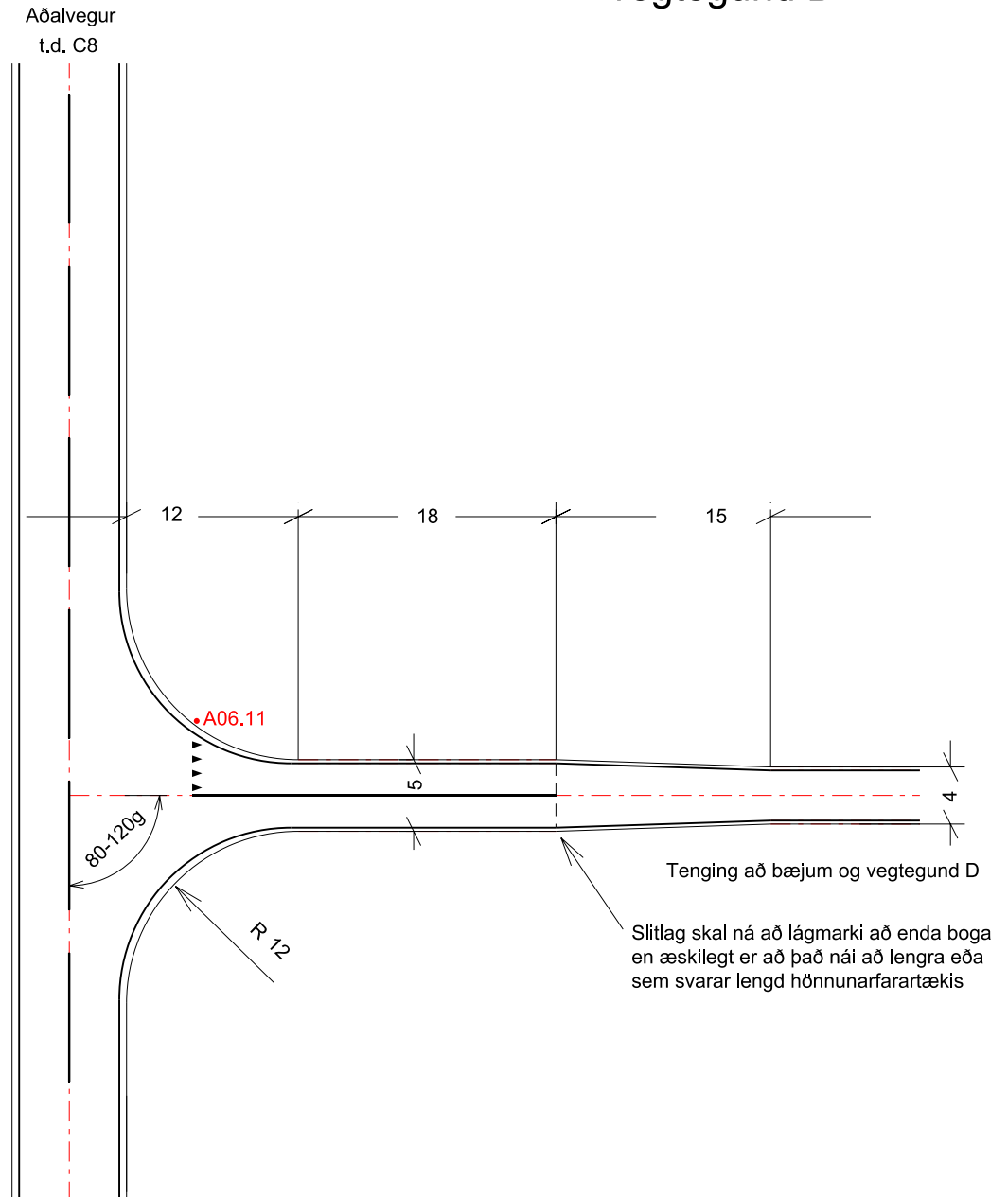
# A

Öll mál eru í m



Veghönnunardeild		Hönnun T-vegamóta Leiðbeiningar	
M.E.L.I.K.V.	Hannað 2011		
1:500	Teikn. 2011	-tenging að túnum og eyðibýlum	
	Yfir f.		
	Samp.		

# -tenging að bæjum og vegtegund D



Tenging að bæjum og vegtegund D  
Slitlag skal ná að lágmarki að enda boga en æskilegt er að það nái að lengra eða sem svarar lengd hönnunarfarartækis

A06.11



**Yfirborðsmerkingar og skilti:**  
Við val á staðsetningu skilta og vegvísa er mikilvægt að tryggja að þau að skerði ekki vegsýn.  
Teikningar sýna lágmarks notkun umferðarmerkja og eina gerð miðlínu á aðalvegi. Gerð miðlínu og annara vegmerkinga fer eftir aðstæðum hverju sinni.

**Slitlag:**

Á vegamótum þar sem gengið er frá vegi með bundnu slitlagi skal það ná 12 m að bæjum og 5 m að túnum og slóðum. Slitlagið skal ná frá slitlagsbrún aðalvegjar. Bundið slitlag nær út á axlarbrún í vegamótaboganum.

**Fláar hliðarvega:**

Fláar hliðarvega og allra tenginga inn á aðalveg, skulu vera 1:6 að endapunkti kantbogans. Fláabreytingin þaðan að fláa hliðarvegarins skal eiga sér stað á 20 m bili.

**Breikkanir:**

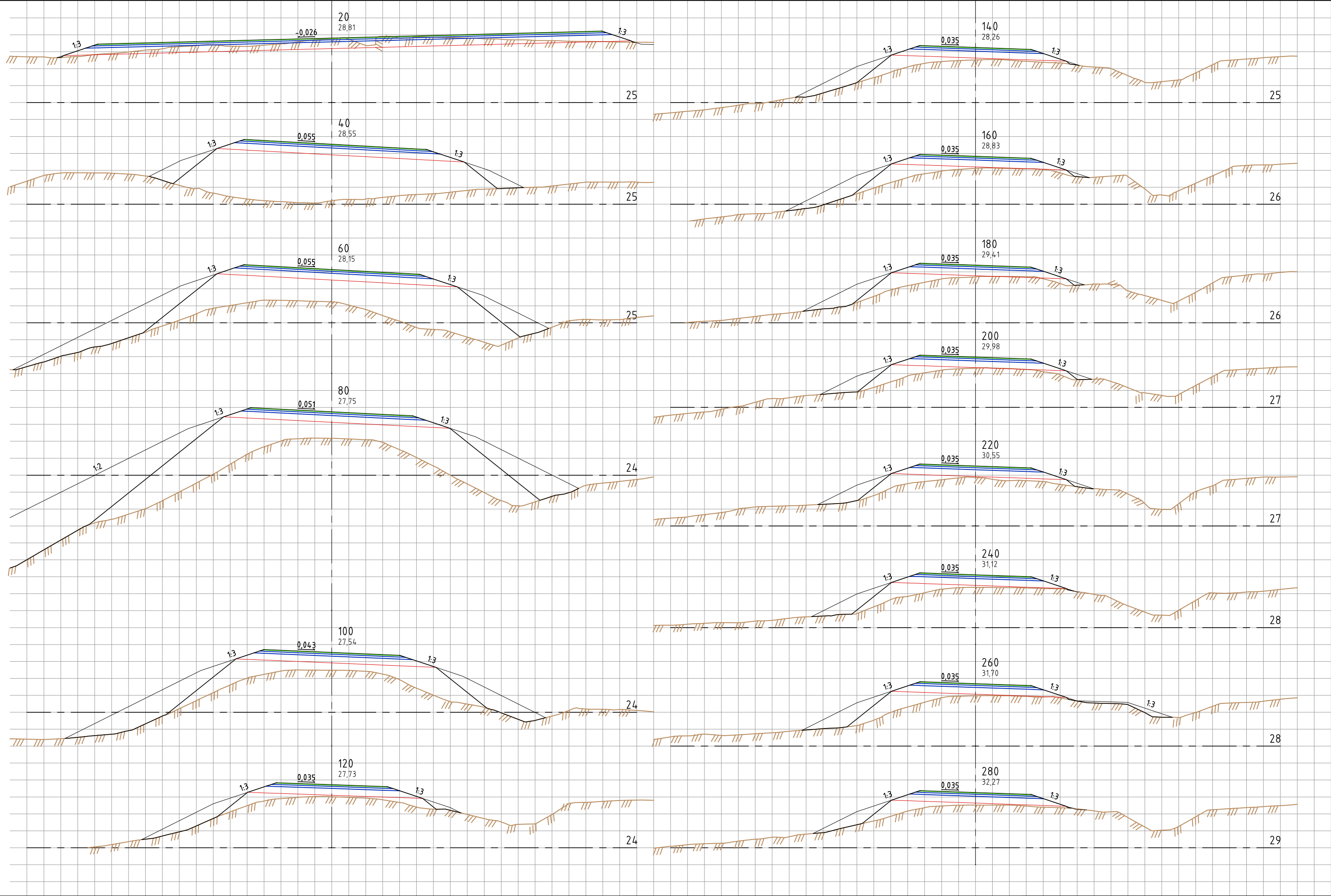
Við breikkanir á aðalvegi, t.d. við vegamót, bungur, ræsi, skiltapúða o.þ.h. skal breiddarbreikkunin að jafnaði útfærð á 20 m, þ.e. á milli sniða.

# B

Öll mál eru í m



Veghönnunardeild		HönnunT-vegamóta Leiðbeiningar	
MELIKV.	Hannað 2011	-tenging að bæjum og vegtegund D	
1:500	Teikn. 2011		
	Yfir f.		
	Samp.		



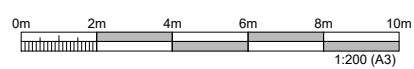
E:\VBV\Dropbox\Magnus Rejnt Rúnasson\01\_VBV\Verkláninga\Verk300124\_Steinadalsvegur\TEIKN\_LAY\LAY\_01\_300124\_Pversnið

Landmælingar: Vegagerðin  
 Hnitakerfi: ÍSN93 Hæðarkerfi: Landshæðarmet  
 Loftmyndataka og myndmæling: Loftmyndir ehf.  
 Flughæð: 3000m Moskvastærð: 10x10m.  
 Kortagerð: Vegagerðin

- Klæðing
- Burðarlág
- Styrktarlag
- Yfirborð lands



Rúðunet  
 Hver rúða 1x1 m.



Verknr. ráðgjafa	-
Verknr. ráðgjafa	-
Verknr. ráðgjafa	300124

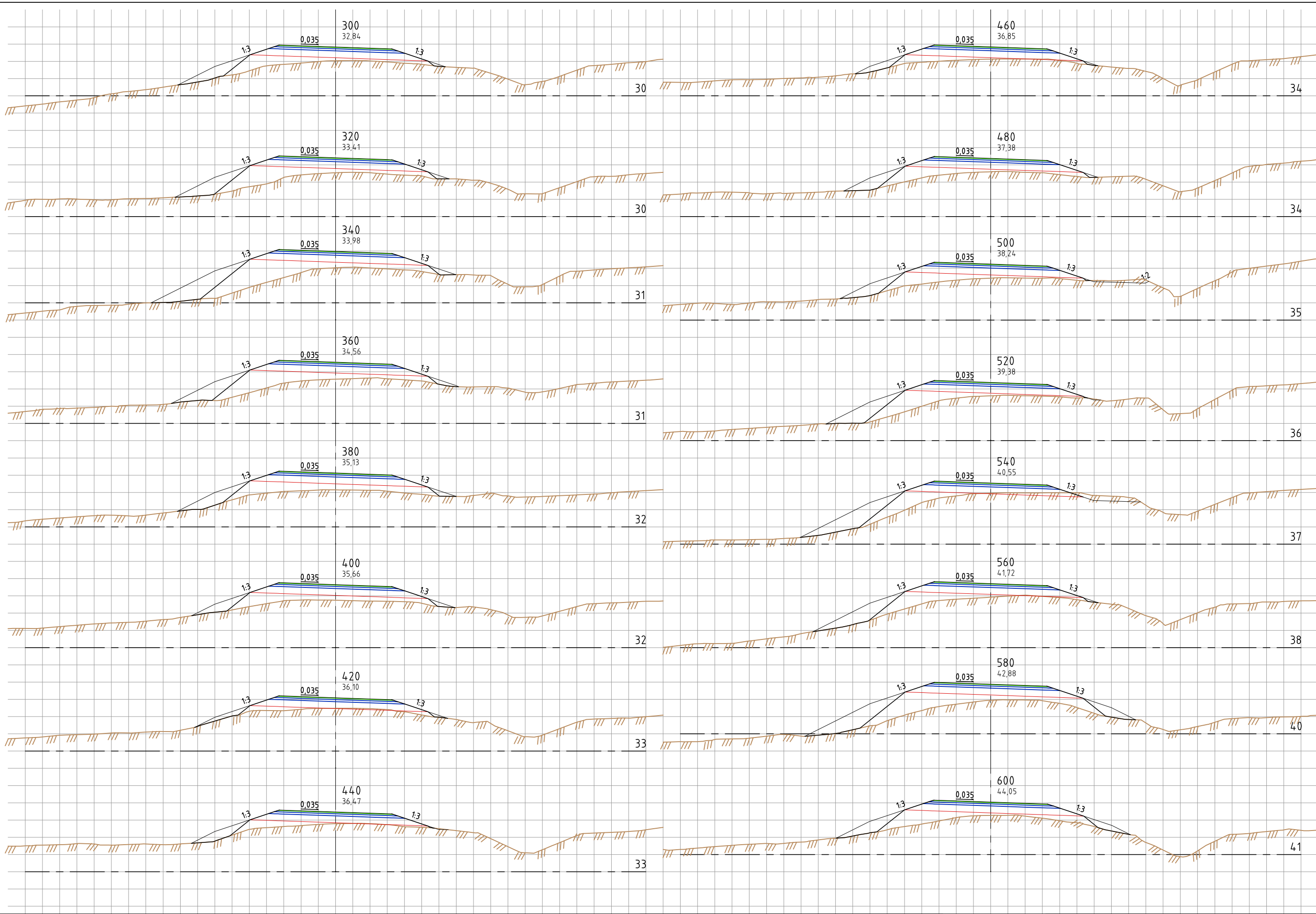
Útg. Breyting	Dags.	Nafn



Mælikvarði		Hannað HHG/MRR	
1:200	Teknað	AMÓ	
Blaustærð A3	Yfirfarir	HHG	
	Samþykkt		

Steinadalsvegur (690)  
 Vesfjarðavegur - Ólafsdalur  
 Pversnið  
 Steinadalsvegur

Dags.	15.02.2024
Útbodnr.	Vg24-020
Vegnr.	690
Hönnunarstig	Verkhönnun
Tekn. nr.	U101
Útg.	



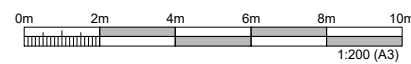
E:\WBV\Dropbox\Magnus Reynir Rúnarsson\01\_VBVA\Verkláninga-Verk300124\_Steinadalsvegur\TEIKN\_LAYLAY-U\_300124\_Pversnið

Landmælingar: Vegagerðin  
 Hnitakerfi: ÍSN93 Hæðarkerfi: Landshæðarmet  
 Loftmyndataka og myndmæling: Loftmyndir ehf.  
 Flughæð: 3000m Moskvastærð: 10x10m.  
 Kortagerð: Vegagerðin

— Klæðing  
— Burðarlág  
— Styrktarlag  
— Yfirborð lands



Rúðunet  
 Hver rúða 1x1 m.



Verknr. ráðgjafa	-
Verknr. ráðgjafa	-
Verknr. ráðgjafa	300124

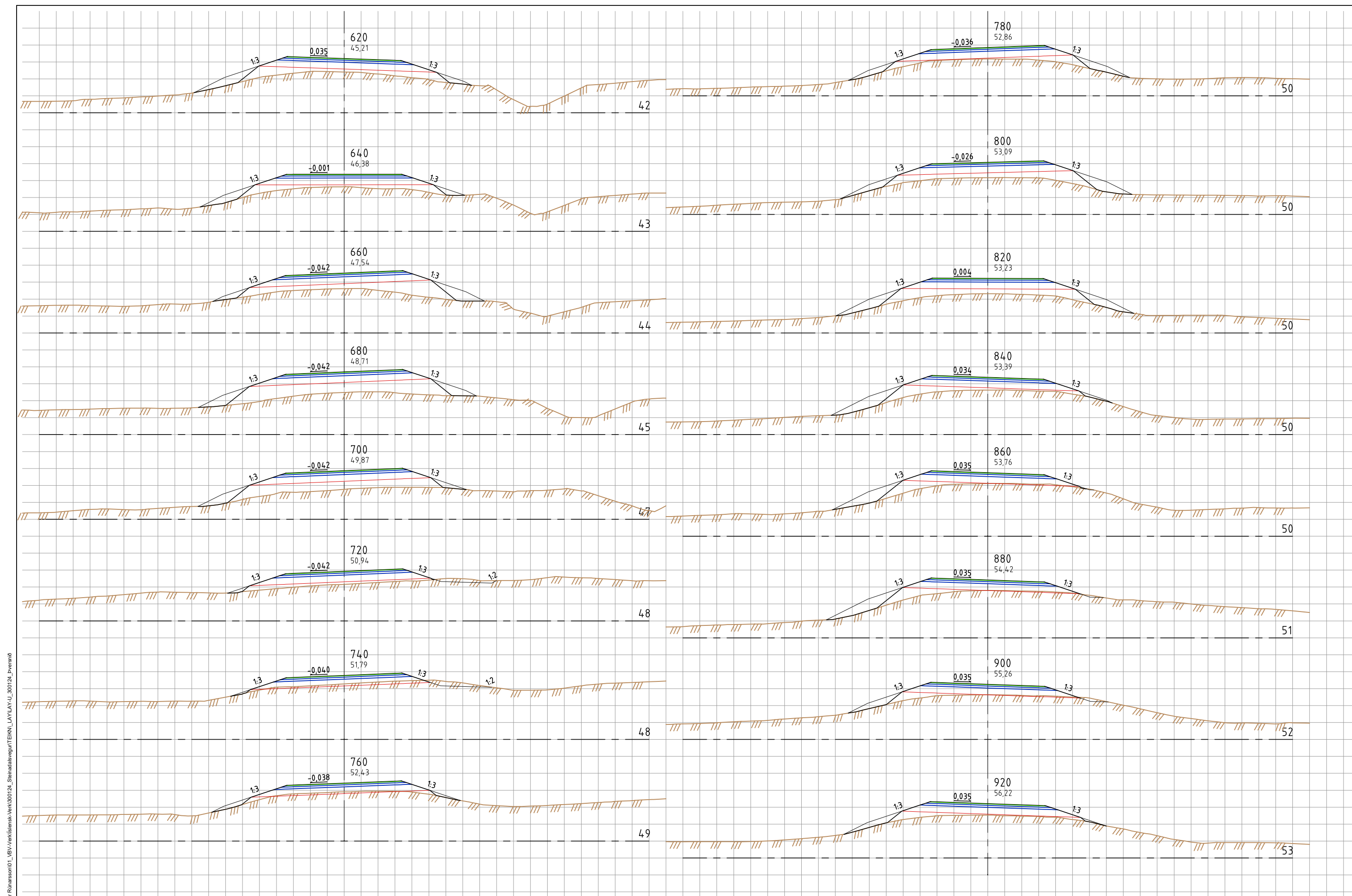
Útg.	Breyting	Dags.	Nafn



Vegagerðin	
Mælikvarði	Hannað HHG/MRR
1:200	Teknað AMÓ
	Yfirfarð HHG
Blaðstærð A3	Samþykkt

Steinadalsvegur (690)  
 Vesfjarðavegur - Ólafsdalur  
 Þversnið  
 Steinadalsvegur

Dags: 15.02.2024  
 Útbúið: Vg24-020  
 Vegnr.: 690  
 Hönnunarstig: Verkhönnun  
 Teikn. nr.: U102



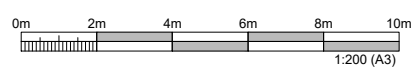
E:\BVI\Dropbox\Magnus Reymt-Rúnarsson\01\_VB\Verkláninga-verk\300124\_Steinadalavegur\TEIKN\_LAY\LAY\_U\_300124\_Pversnið

Landmælingar: Vegagerðin  
 Hnitakerfi: ISN93 Hæðarkerfi: Landshæðarnet  
 Loftmyndataka og myndmæling: Loftmyndir ehf.  
 Flughæð: 3000m Mörskvastærð: 10x10m.  
 Kortagerð: Vegagerðin

— Klæðing  
— Burðarlíag  
— Styrktarlíag  
— Yfirborð lands



Rúðunet  
 Hver rúða 1x1 m.



Verknr. ráðgjafa	-
Verknr. ráðgjafa	-
Verknr. ráðgjafa	300124

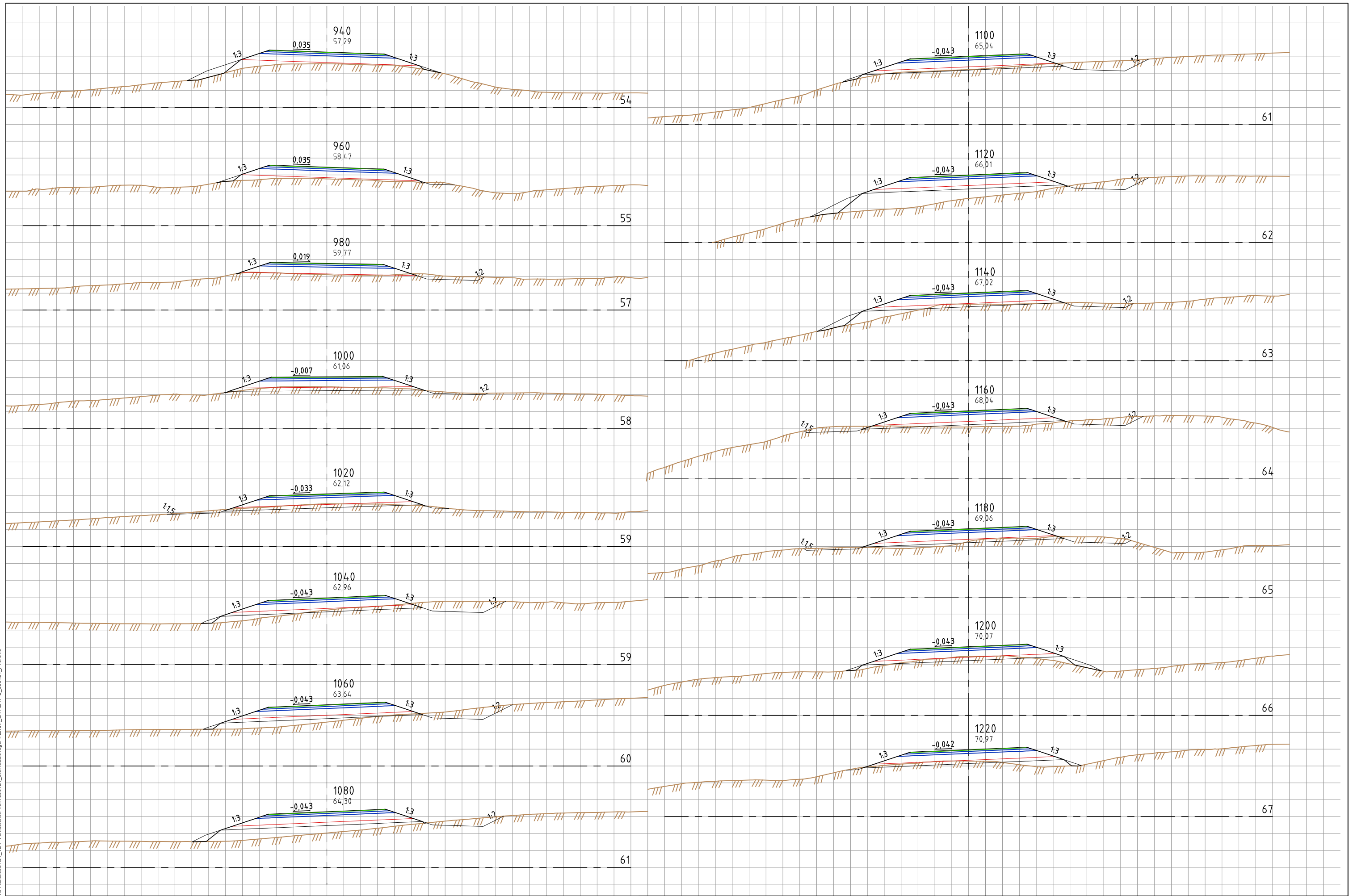
Útg.	Breyting	Dags.	Nafn



Mælikvarði		Hannað HHG/MRR	
1:200		Teiknað	AMÓ
		Yfirfarir	HHG
Blaðstærð	A3	Samþykkt	

Steinadalavegur (690)  
 Vesfjarðavegur - Ólafsdalur  
 Þversnið  
 Steinadalavegur

Dags: 15.02.2024  
 Útbúið: Vg24-020  
 Vegnr: 690  
 Hönnunarstig: Verkhönnun  
 Teikn. nr.: U103



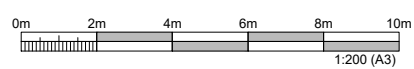
E:\VBV\Dropbox\Magnús Reynir Rúnarsson\01\_VBV\Verklæðing\Verk300124\_Steinadalavegur\TEIKN\_LAY\LAY\_300124\_Pversnið

Landmælingar: Vegagerðin  
 Hnitakerfi: ISN93 Hæðarkerfi: Landshæðarmet  
 Loftmyndataka og myndmæling: Loftmyndir ehf.  
 Flughæð: 3000m Mörskvastærð: 10x10m.  
 Kortagerð: Vegagerðin

— Klæðing  
— Burðarlág  
— Styrktarlag  
— Yfirborð lands



Rúðunet  
 Hver rúða 1x1 m.



Verknr. ráðgjafa	-
Verknr. ráðgjafa	-
Verknr. ráðgjafa	300124

Útg.	Breyting	Dags.	Nafn

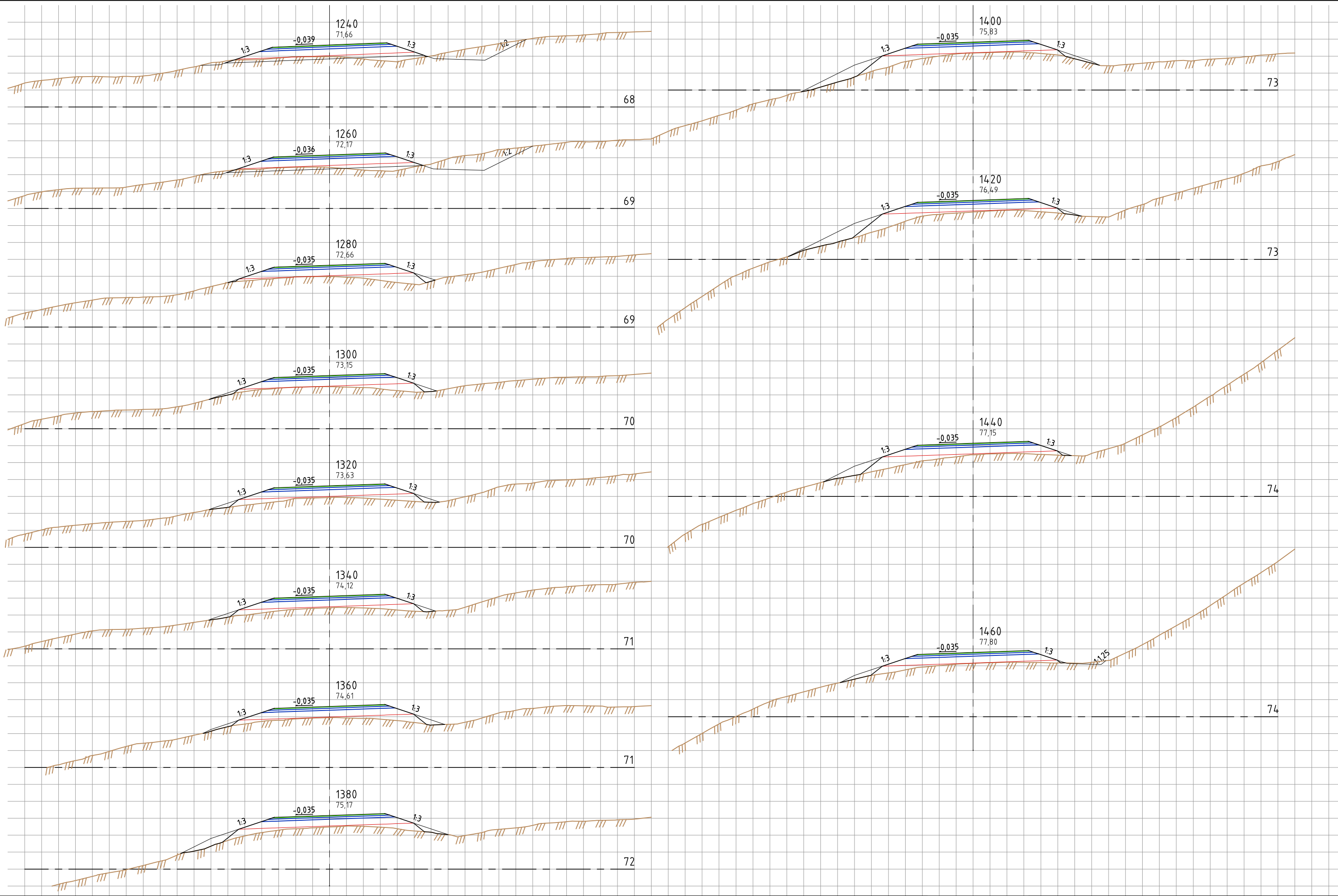


Mallikvarði		Hannað HHG/MRR	
1:200	Teiknað	AMÓ	
Blaðstærð A3	Yfirfarir	HHG	
	Samþykkt		

Steinadalavegur (690)  
 Vesfjarðavegur - Ólafsdalur  
 Þversnið  
 Steinadalavegur

Dags: 15.02.2024  
 Útbúið: Vg24-020  
 Vegnr: 690  
 Hönnunarstig: Verkhönnun  
 Teikn. nr.: U104

E:\BVI\Dropbox\Magnús Reynir Rúnarsson\01\_VB\Verklæðing\Verk300124\_Steinadalsvegur\TEIKN\_LAYLAY\_U\_300124\_Pversnið

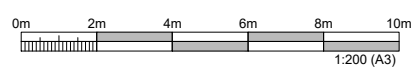


Landmælingar: Vegagerðin  
 Hnitakerfi: ISN93 Hæðarkerfi: Landshæðarmet  
 Loftmyndataka og myndmæling: Loftmyndir ehf.  
 Flughæð: 3000m Móskestærð: 10x10m.  
 Kortagerð: Vegagerðin

- Klæðing
- Burðarlág
- Styrktarlag
- Yfirborð lands



Rúðunet  
 Hver rúða 1x1 m.



Verknr. ráðgjafa	-
Verknr. ráðgjafa	-
Verknr. ráðgjafa	300124

Útg.	Breyting	Dags.	Nafn

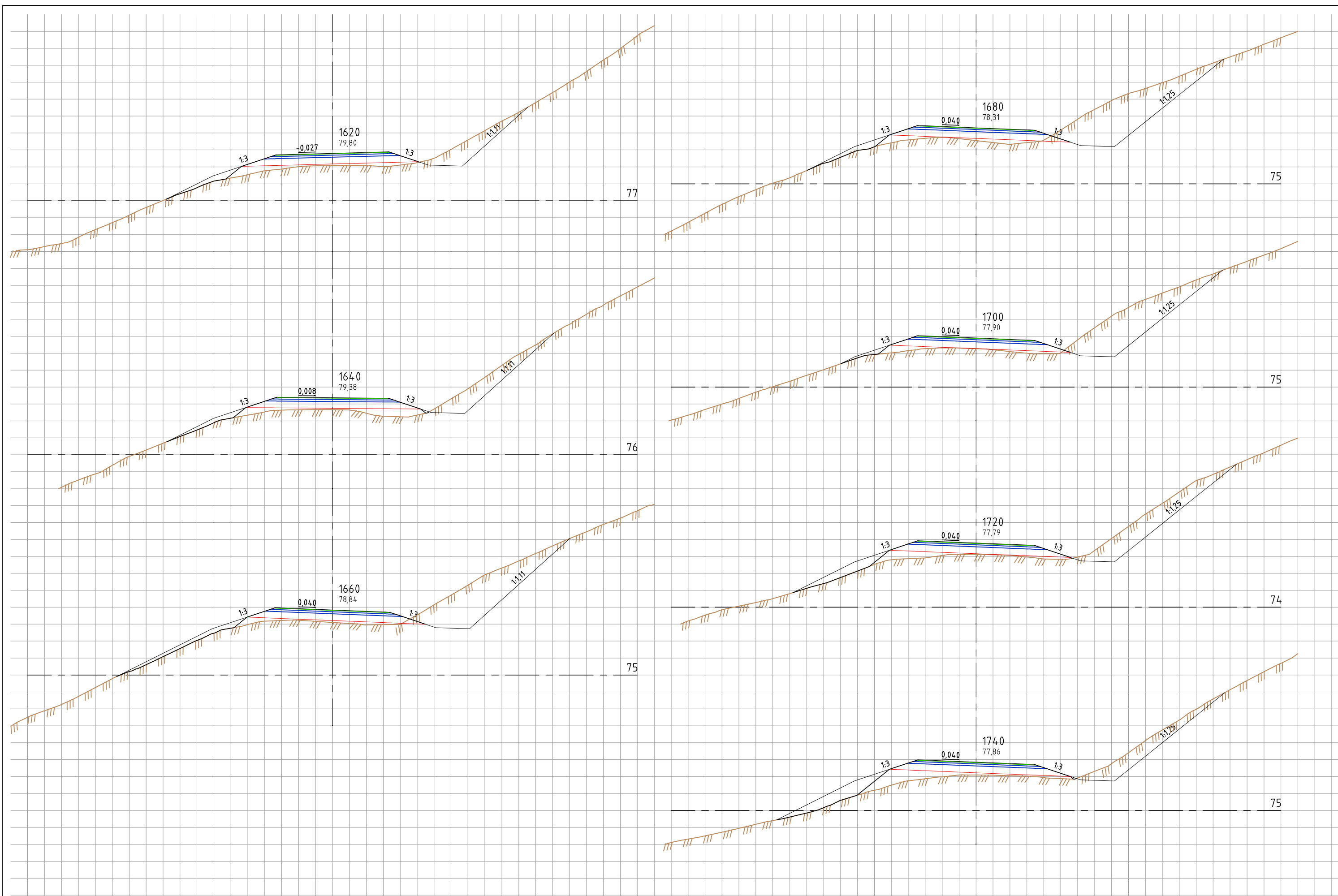


Mallikvarði		Hannað HHG/MRR	
1:200		Teiknað AMÓ	
Bláustærð A3		Yfirfarið HHG	
		Samþykkt	

Steinadalsvegur (690)  
 Vesfjarðavegur - Ólafsdalur  
 Þversnið  
 Steinadalsvegur

Dags.	15.02.2024
Útbúið	Vg24-020
Vegnr.	690
Hönnunarstig	Verkhönnun
Teikn. nr.	U105
Útg.	



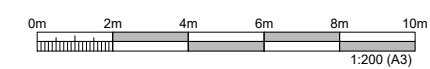


E:\BVI\Dropbox\Magnús Reynir Rúnasson\01\_VBVA\Verkláninga-Verk\300124\_Steinadalavegur\TEIKN\_LAYLAJ-U\_300124\_Pversnið

Landmælingar: Vegagerðin  
 Hnitakerfi: ÍSN93 Hæðarkerfi: Landshæðarmet  
 Loftmyndataka og myndmæling: Loftmyndir ehf.  
 Flughæð: 3000m Móskestærð: 10x10m.  
 Kortagerð: Vegagerðin

- Klæðing
- Burðarlíag
- Styrktarlag
- Yfirborð lands

Rúðunet  
 Hver rúða 1x1 m.



Verkn. ráðgjafa	-
Verkn. ráðgjafa	-
Verkn. ráðgjafa	300124

Útg.	Breyting	Dags.	Nafn

**VBV** VERKFRÆÐISTOFA  
 BJARNA VÍÐARSSONAR  
 101 2200 Reykjavík, Pósthólfur 100

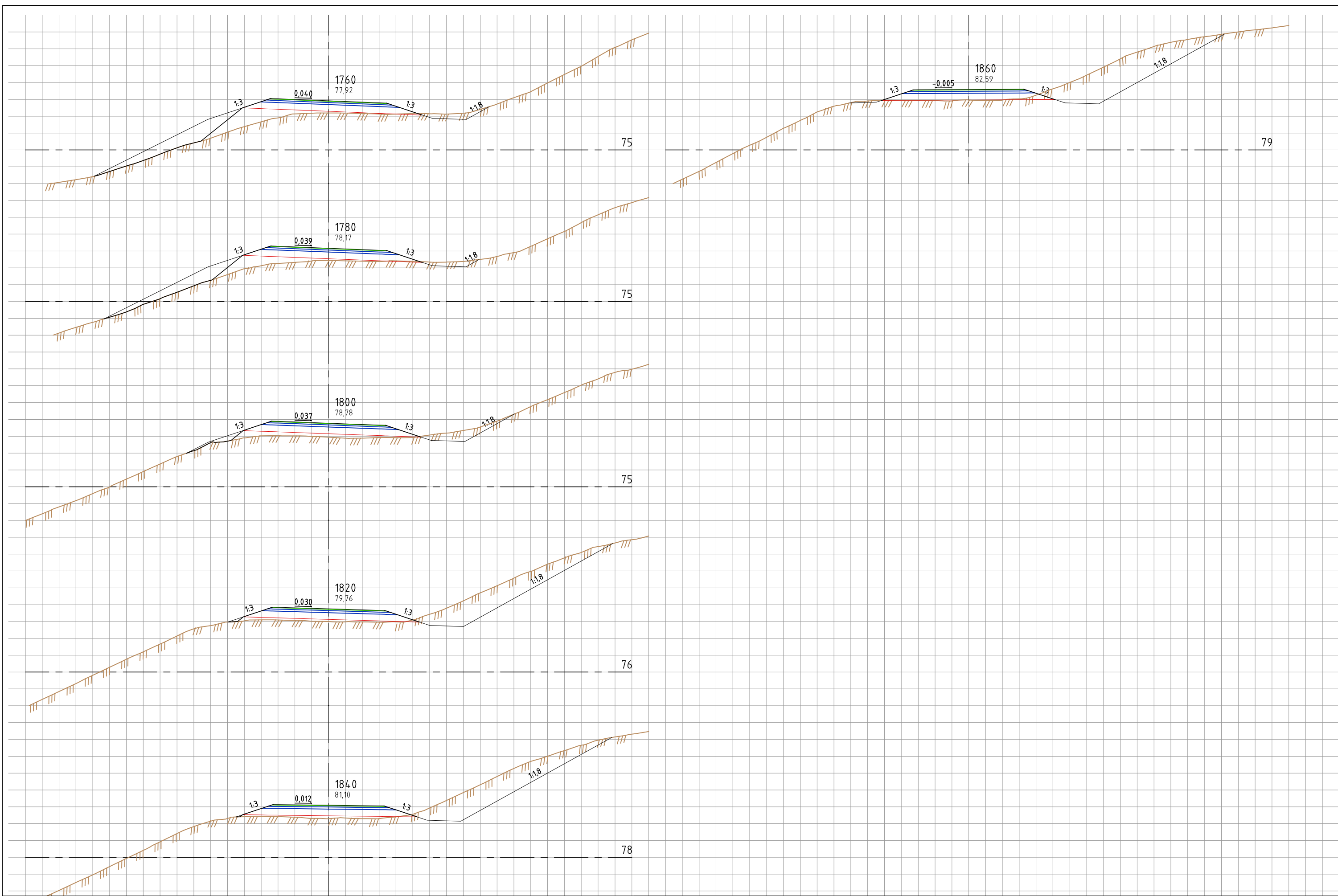
**Vegagerðin**

Mælikvarði	Hannað	HHG/MRR
1:200	Teknað	AMÓ
Blaustærð	Yfirfarð	HHG
A3	Samþykkt	

Steinadalavegur (690)  
 Vesfjarðavegur - Ólafsdalur  
 Þversnið  
 Steinadalavegur

Dags: 15.02.2024  
 Útbodnr: Vg24-020  
 Vegnr: 690  
 Hönnunarstig: Verkhönnun  
 Teikn. nr.: U107

E:\BVI\Dropbox\Magnús Reynir Rúnasson\01\_VBVA\Verkláninga-verk\300124\_Steinadalsvegur\TEIKN\_LAY\LAY-U\_300124\_Pversnið

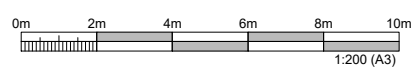


Landmælingar: Vegagerðin  
 Hnitakerfi: ÍSN93 Hæðarkerfi: Landshæðarnet  
 Loftmyndataka og myndmæling: Loftmyndir ehf.  
 Flughæð: 3000m Móskestærð: 10x10m.  
 Kortagerð: Vegagerðin

- Klæðing
- Burðarlíag
- Styrktarlag
- Yfirborð lands



Rúðunet  
 Hver rúða 1x1 m.



Verknr. ráðgjafa	-				
Verknr. ráðgjafa	-				
Verknr. ráðgjafa	300124	Útg. Breyting	Dags.	Nafn	

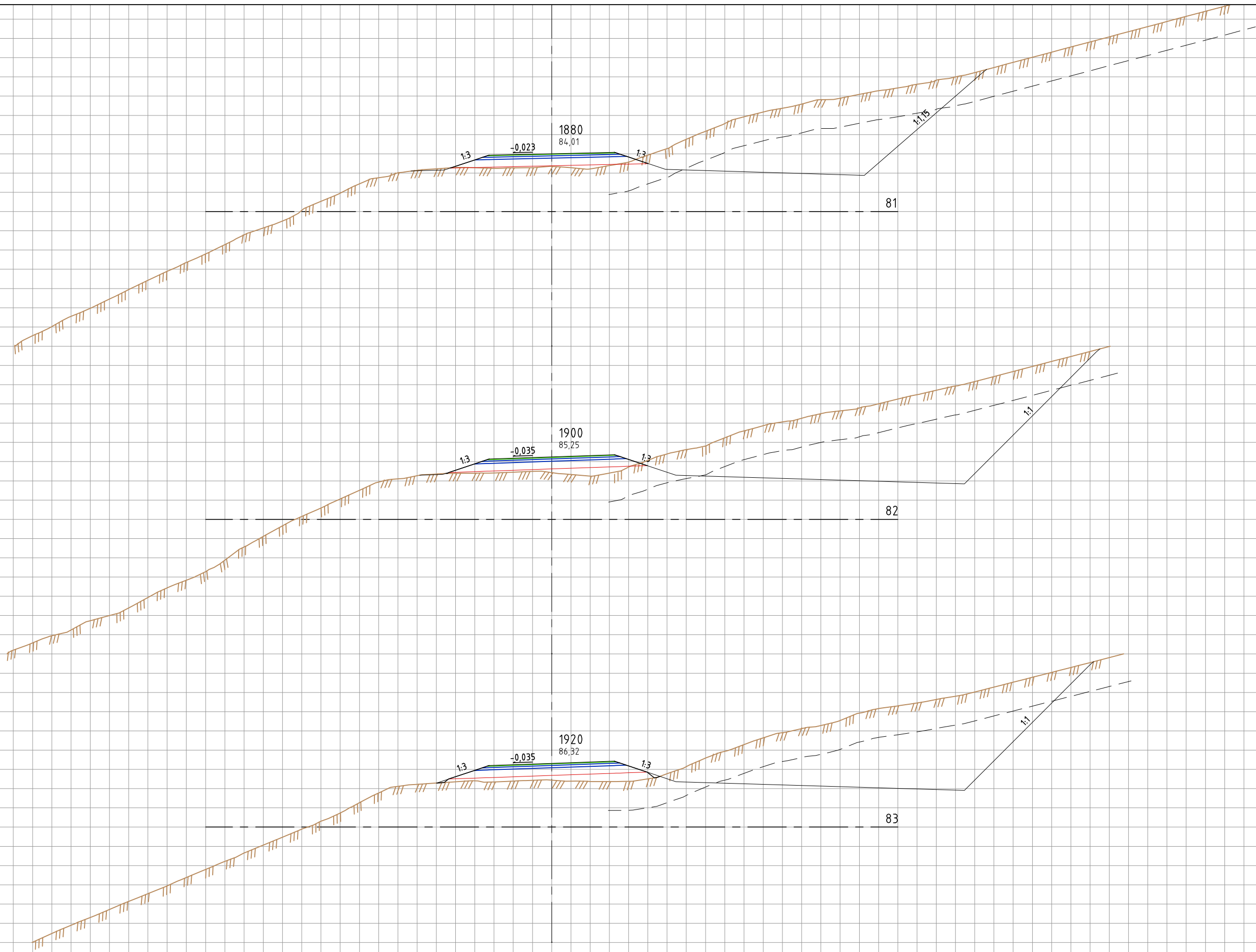


<b>Vegagerðin</b>	
Mælikvarði	Hannað HHG/MRR
1:200	Telknað AMÓ
	Yfirfariró HHG
Blaðstærð A3	Samþykkt

Steinadalsvegur (690)  
 Vesfjarðavegur - Ólafsdalur  
 Þversnið  
 Steinadalsvegur

Dags.	15.02.2024
Útbodnr.	Vg24-020
Vegnr.	690
Hönnunarstig	Verkhönnun
Telkn. nr.	U108
Útg.	

1:200

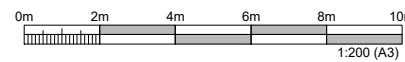


E:\VBI\Dropbox\Magnus Reynir Rúnarsson\01\_VBI\Verkláninga-Verk\300124\_Steinadalsvegur\TEIKN\_LAY\LAY-U\_300124\_Pversnið

Landmælingar: Vegagerðin  
 Hnitakerfi: ÍSN93 Hæðarkerfi: Landshæðarmet  
 Loftmyndataka og myndmæling: Loftmyndir ehf.  
 Flughæð: 3000m Móskevastærð: 10x10m.  
 Kortagerð: Vegagerðin

- Klæðing
- Burðarlág
- Styrktarlag
- ||||| Yfirborð lands

- Áætluð lagskil jarðvegs
- Rúðunet  
Hver rúða 1x1 m.



Verknr. ráðgjafa	-				
Verknr. ráðgjafa	-				
Verknr. ráðgjafa	-				
300124	Útg. Breyting	Dags.	Nafn		

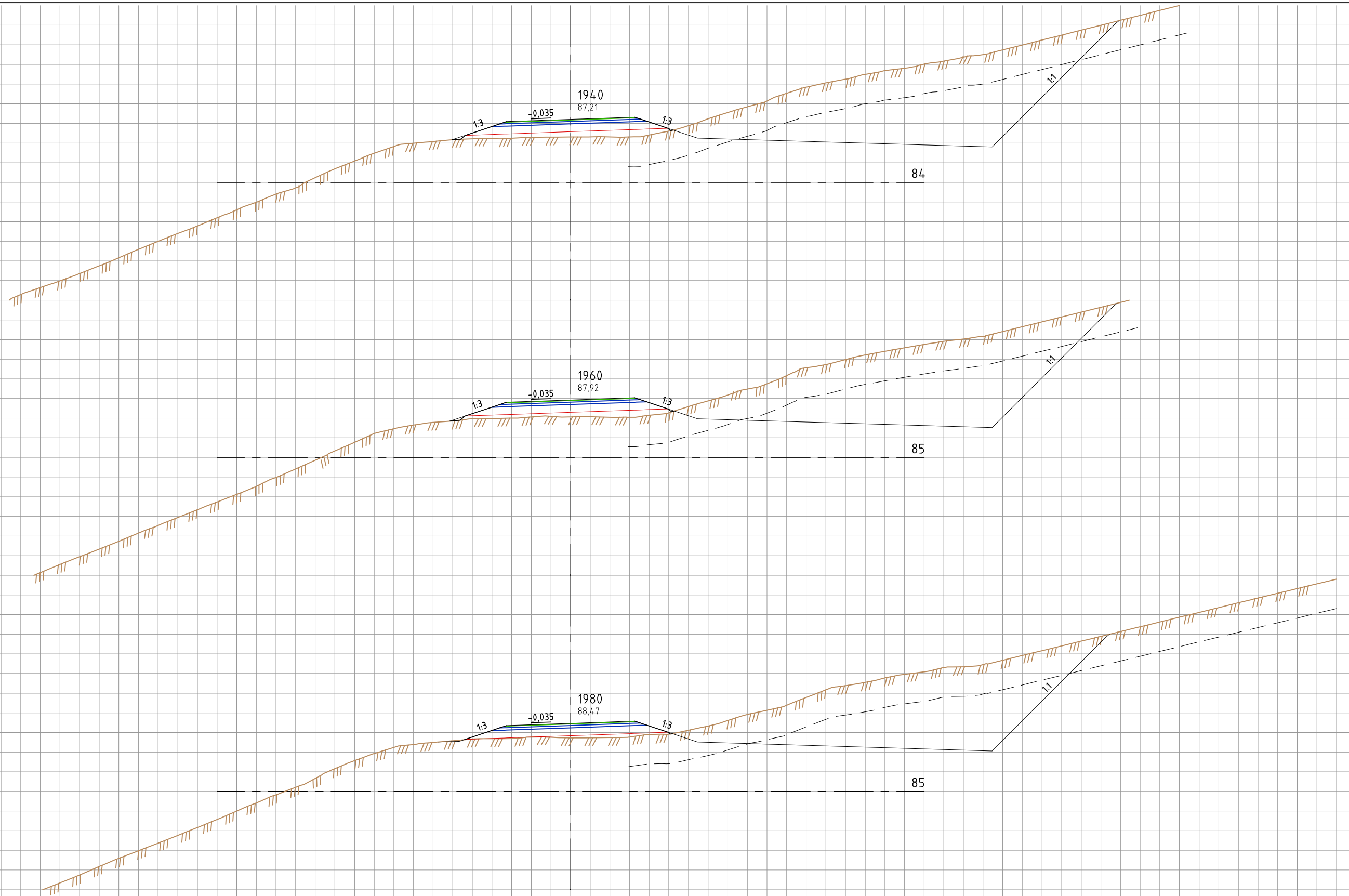


<b>Vegagerðin</b>	
Mælikvarði	Hannað HHG/MRR
1:200	Teiknað AMÓ
	Yfirfarið HHG
Blaðstærð A3	Samþykkt

Steinadalsvegur (690)  
 Vesfjarðavegur - Ólafsdalur  
 Þversnið  
 Steinadalsvegur

Dags:	15.02.2024
Útbúið:	Vg24-020
Vegnr.:	690
Hönnunarstig:	Verkhönnun
Teikn. nr.:	U109
Útg.:	

1:200

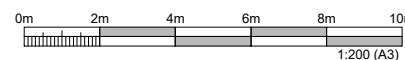


E:\BVI\Dropbox\Magnus Reynir Rúnasson\01\_VBVI\Verkláninga\Verk300124\_Steinadalsvegur\TEIKN\_LAY\LAY-U\_300124\_Pversnið

Landmælingar: Vegagerðin  
 Hnitakerfi: ÍSN93 Hæðarkerfi: Landshæðarmet  
 Loftmyndataka og myndmæling: Loftmyndir ehf.  
 Flughæð: 3000m Móskestærð: 10x10m.  
 Kortagerð: Vegagerðin

- Klæðing
- Burðarlíag
- Styrktarlíag
- Yfirborð lands

- Áætluð lagskil jarðvegs
- Rúðunet  
Hver rúða 1x1 m.



Verknr. ráðgjafa	-
Verknr. ráðgjafa	-
Verknr. ráðgjafa	300124

Útg. Breyting	Dags.	Nafn

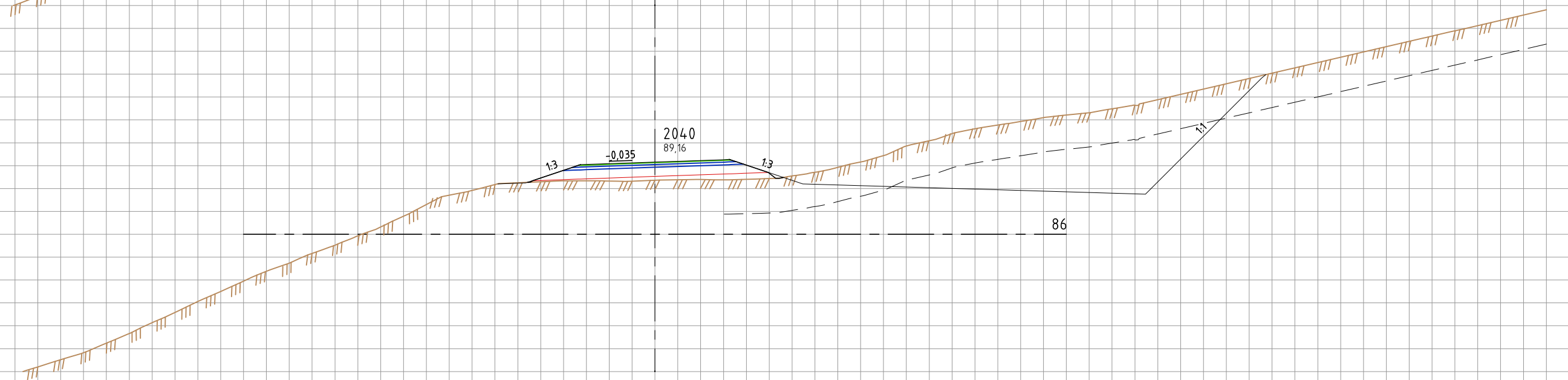
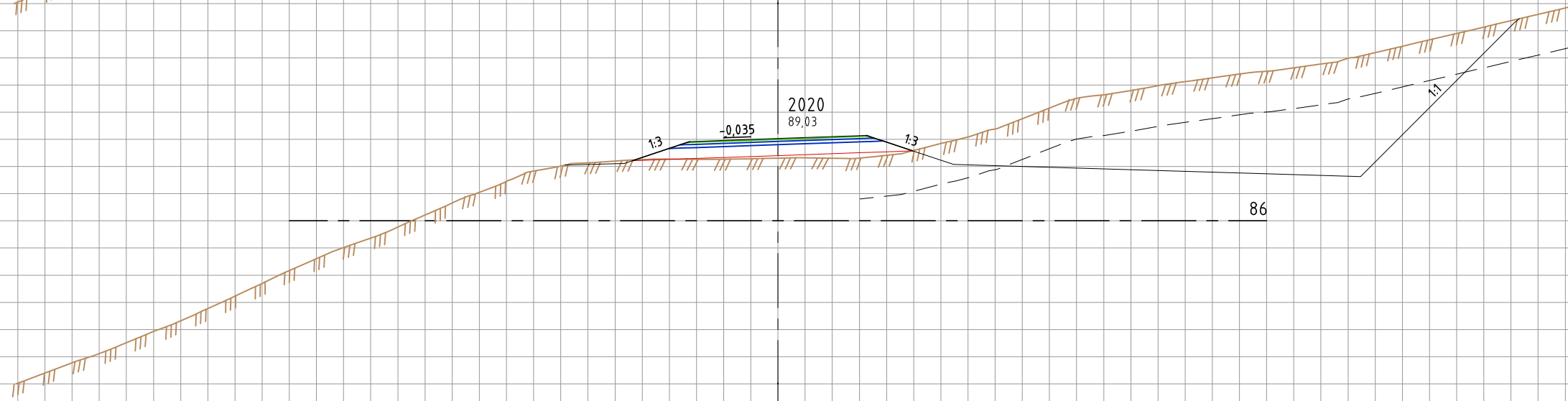
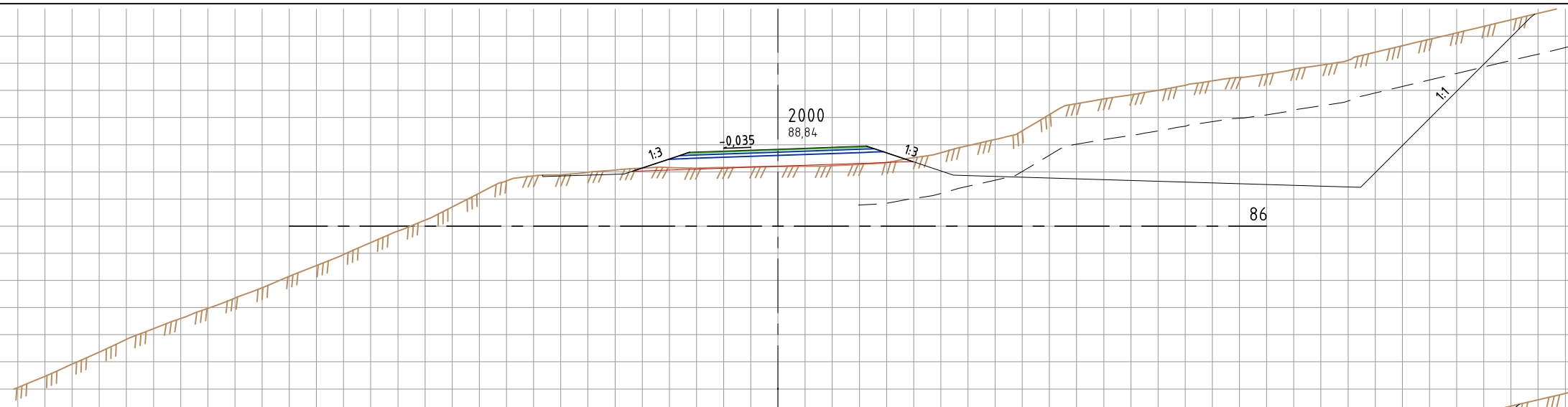


<b>Vegagerðin</b>	
Mælikvarði	Hannað HHG/MRR
1:200	Telknað AMÓ
Blaðstærð A3	Yfirfarð HHG
	Samþykkt

Steinadalsvegur (690)  
 Vesfjarðavegur - Ólafsdalur  
 Þversnið  
 Steinadalsvegur

Dags.	15.02.2024
Útbúið	Vg24-020
Vegnr.	690
Hönnunarstig	Verkhönnun
Telkn. nr.	U110
Útg.	

1:200

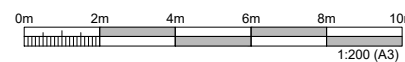


E:\VBV\Dropbox\Magnús Reynir Rúnasson\01\_VBV\Verklæðing\Verk300124\_Steinadalsvegur\TEIKN\_LAYLAJ-U\_300124\_Pversnið

Landmælingar: Vegagerðin  
 Hnitakerfi: ÍSN93 Hæðarkerfi: Landshæðarmet  
 Loftmyndataka og myndmæling: Loftmyndir ehf.  
 Flughæð: 3000m Móskestærð: 10x10m.  
 Kortagerð: Vegagerðin

- Klæðing
- Burðarlíag
- Styrktarlíag
- /// Yfirborð lands

- Áætluð lagskil jarðvegs
- Rúðunet  
Hver rúða 1x1 m.



Verknr. ráðgjafa	-
Verknr. ráðgjafa	-
Verknr. ráðgjafa	300124

Útg.	Breyting	Dags.	Nafn

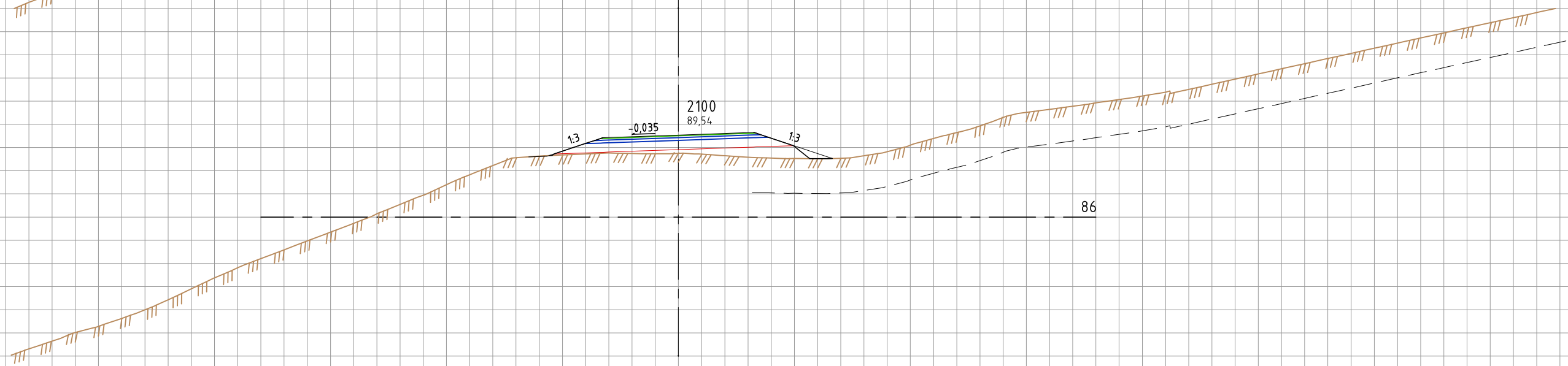
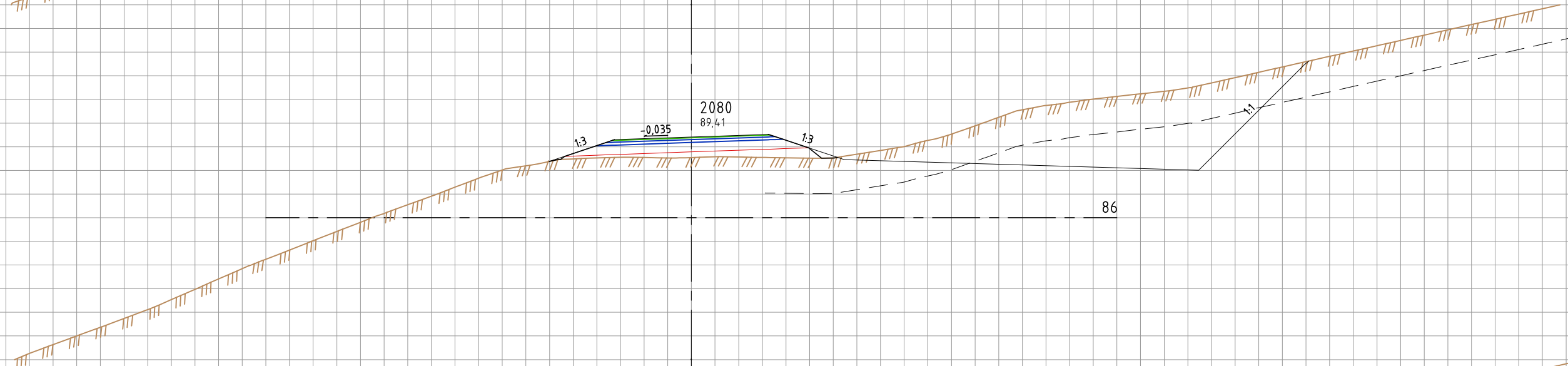
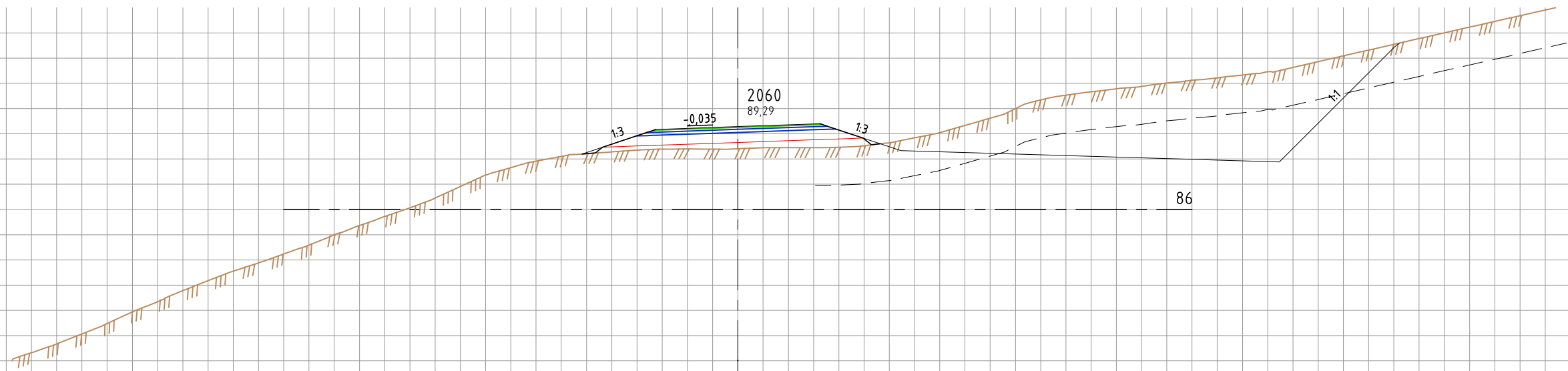


<b>Vegagerðin</b>	
Mælikvarði	Hannað HHG/MRR
1:200	Teknað AMÓ
Blaðstærð A3	Yfirfarið HHG
Samþykkt	

Steinadalsvegur (690)  
 Vesfjarðavegur - Ólafsdalur  
 Þversnið  
 Steinadalsvegur

Dags.	15.02.2024
Útbúið	Vg24-020
Vegnr.	690
Hönnunarstig	Verkhönnun
Tekn. nr.	U111
Útg.	

1 : 200

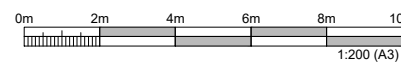


E:\VBV\Dropbox\Magnus Reynir Rúnarsson\01\_VBV\Verkláninga\Verk300124\_Steinadalsvegur\TEIKN\_LAY\LAY-U\_300124\_Pversnið

Landmælingar: Vegagerðin  
 Hnitakerfi: ÍSN93 Hæðarkerfi: Landshæðarmet  
 Loftmyndataka og myndmæling: Loftmyndir ehf.  
 Flughæð: 3000m Móskestærð: 10x10m.  
 Kortagerð: Vegagerðin

- Klæðing
- Burðarlíag
- Styrktarlíag
- Yfirborð lands

- Áætluð lagskil jarðvegs
- Rúðunet  
Hver rúða 1x1 m.



Verknr. ráðgjafa	-
Verknr. ráðgjafa	-
Verknr. ráðgjafa	300124

Útg.	Breyting	Dags.	Nafn

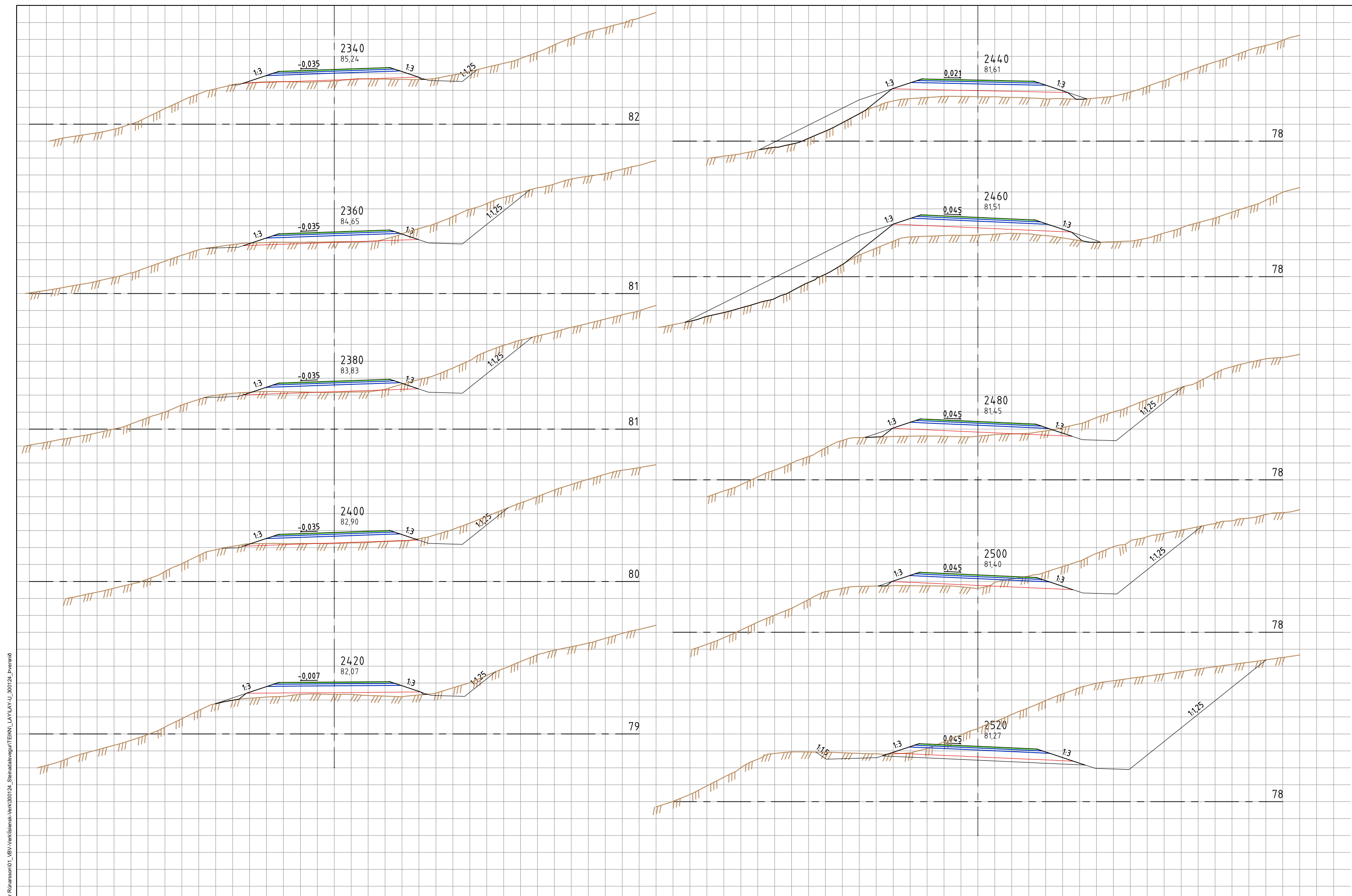


<b>Vegagerðin</b>	
Mælikvarði	Hannað HHG/MRR
1:200	Telknað AMÓ
Blaðstærð A3	Yfirfarið HHG
	Samþykkt

Steinadalsvegur (690)  
 Vesfjarðavegur - Ólafsdalur  
 Þversnið  
 Steinadalsvegur

Dags.	15.02.2024
Útbúið:	Vg24-020
Vegnr.	690
Hönnunarstig	Verkhönnun
Telkn. nr.	U112
Útg.	





E:\BVI\Dropbox\Magnús Reynir Rúnasson\01\_VB\Verkláninga-Verk300124\_Steinadalsvegur\TEIKN\_LAYLAJ-U\_300124\_Pversnið

Landmælingar: Vegagerðin  
 Hnitakerfi: ÍSN93 Hæðarkerfi: Landshæðarnet  
 Loftmyndataka og myndmæling: Loftmyndir ehf.  
 Flughæð: 3000m Mörskvastærð: 10x10m.  
 Kortgerð: Vegagerðin

- Klæðing
- Burðarlág
- Styrktarlág
- Yfirborð lands

Rúðunet  
 Hver rúða 1x1 m.




Verknr. ráðgjafa	-				
Verknr. ráðgjafa	-				
Verknr. ráðgjafa	-				
300124	Útg. Breyting		Dags.	Nafn	



<b>Vegagerðin</b>	
Mælikvarði	Hannað HHG/MRR
1:200	Teiknað AMÓ
	Yfirfarið HHG
Blaðstærð A3	Samþykkt

Steinadalsvegur (690)  
 Vesfjarðavegur - Ólafsdalur  
 Þversnið  
 Steinadalsvegur

Dags: 15.02.2024  
 Útbúið: Vg24-020  
 Vegnr: 690  
 Hönnunarstig: Verkhönnun  
 Teikn. nr.: U114

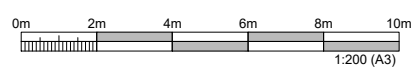


E:\BVI\Dropbox\Magnús Reynir Rúnarsson\01\_VB\Verkláninga-verk\300124\_Steinadalsvegur\TEIKN\_LAY\LAY-U\_300124\_Pversnið

Landmælingar: Vegagerðin  
 Hnitakerfi: ISN93 Hæðarkerfi: Landshæðarmet  
 Loftmyndataka og myndmæling: Loftmyndir ehf.  
 Flughæð: 3000m Móskestur: 10x10m.  
 Kortagerð: Vegagerðin

- Klæðing
- Burðarlág
- Styrktarlag
- Yfirborð lands

Rúðunet  
 Hver rúða 1x1 m.



Verknr. ráðgjafa	-
Verknr. ráðgjafa	-
Verknr. ráðgjafa	300124

Útg.	Breyting	Dags.	Nafn

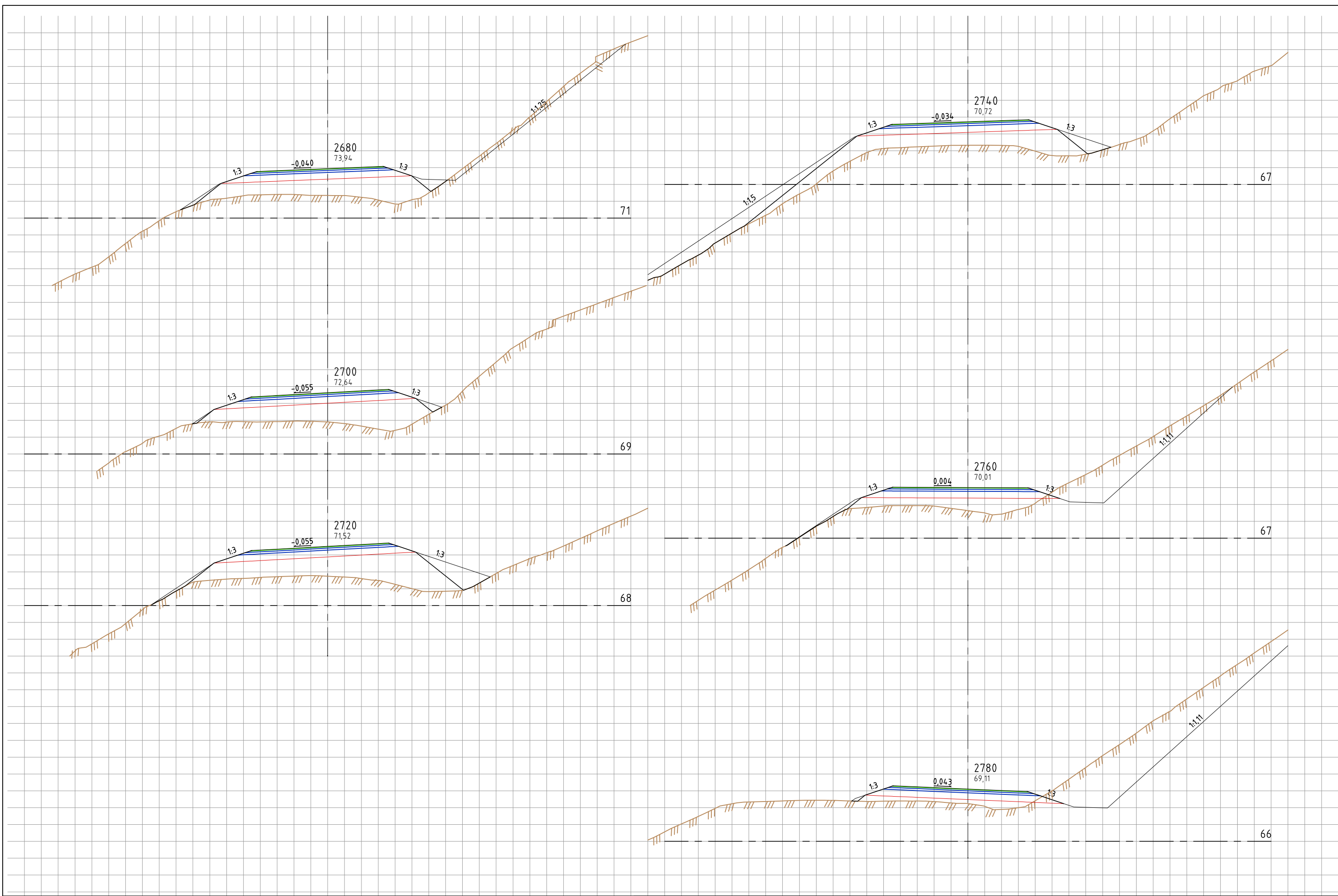


<b>Vegagerðin</b>	
Mælikvarði	Hannað HHG/MRR
1:200	Telknað AMÓ
Blaðstærð A3	Yfirfarið HHG
Samþykkt	

Steinadalsvegur (690)  
 Vesfjarðavegur - Ólafsdalur  
 Þversnið  
 Steinadalsvegur

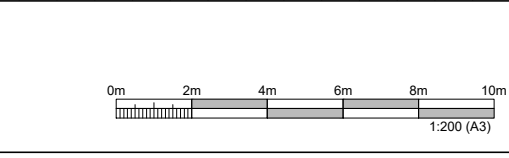
Dags.	15.02.2024
Útbjóðn.	Vg24-020
Vegnr.	690
Hönnunarstig	Verkhönnun
Telkn. nr.	U115
Útg.	

E:\BVI\Dropbox\Magnús Reynir Rúnarsson\01\_VB\Verkláninga-Verk\300124\_Steinadalsvegur\TEIKN\_LAY\LAY-U\_300124\_Pversnið



Landmælingar: Vegagerðin  
 Hnitakerfi: ÍSN93 Hæðarkerfi: Landshæðarmet  
 Loftmyndataka og myndmæling: Loftmyndir ehf.  
 Flughæð: 3000m Móskestærð: 10x10m.  
 Kortagerð: Vegagerðin

— Klæðing  
— Burðarlíag  
— Styrktarlíag  
— Yfirborð lands



Verknr. ráðgjafa	-				
Verknr. ráðgjafa	-				
Verknr. ráðgjafa	300124	Útg. Breyting	Dags.	Nafn	

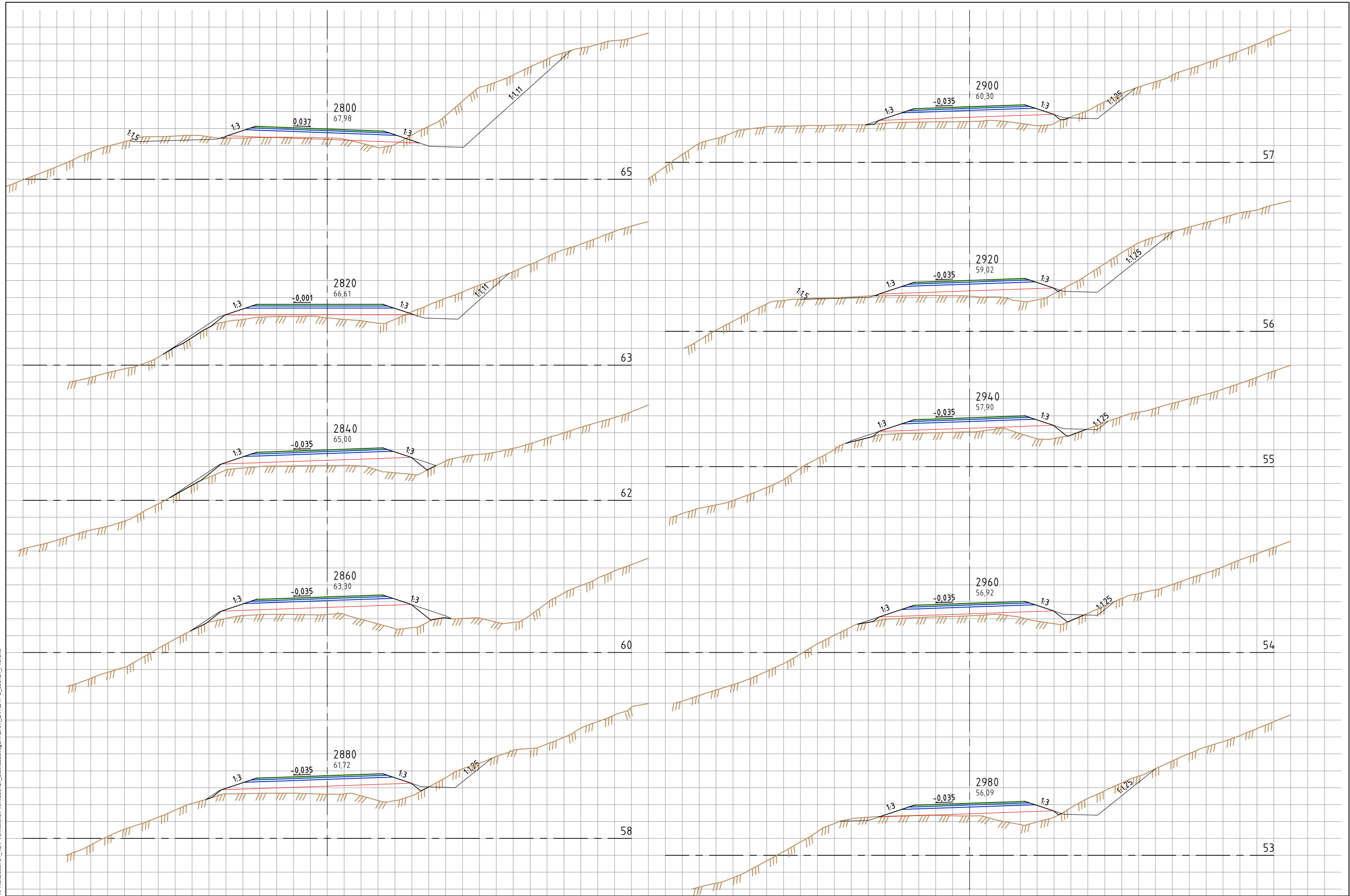


**Vegagerðin**

Mælikvarði	Hannað	HHG/MRR
1:200	Teknað	AMÓ
	Yfirfarð	HHG
Blaðstærð	A3	Samþykkt

Steinadalsvegur (690)  
 Vesfjarðavegur - Ólafsdalur  
 Þversnið  
 Steinadalsvegur

Dags: 15.02.2024  
 Útbúið: Vg24-020  
 Vegnr: 690  
 Hönnunarstig: Verkhönnun  
 Teikn. nr.: U116



E:\BVI\Dropbox\Magnús Reynir Rúnarsson\01\_VB\Verklæðing\Verk300124\_Steinadalavegur\TEIKN\_LAY\LAY-U\_300124\_Pversnið

Landmælingar: Vegagerðin  
 Hnitakerfi: ISN93 Hæðarkerfi: Landshæðarnet  
 Loftmyndataka og myndmæling: Loftmyndir ehf.  
 Flughæð: 3000m Móskestær: 10x10m.  
 Kortagerð: Vegagerðin

- Klæðing
- Burðarlíag
- Styrktarlag
- Yfirborð lands



Rúðunet  
 Hver rúða 1x1 m.



Verknr. ráðgjafa	-
Verknr. ráðgjafa	-
Verknr. ráðgjafa	300124

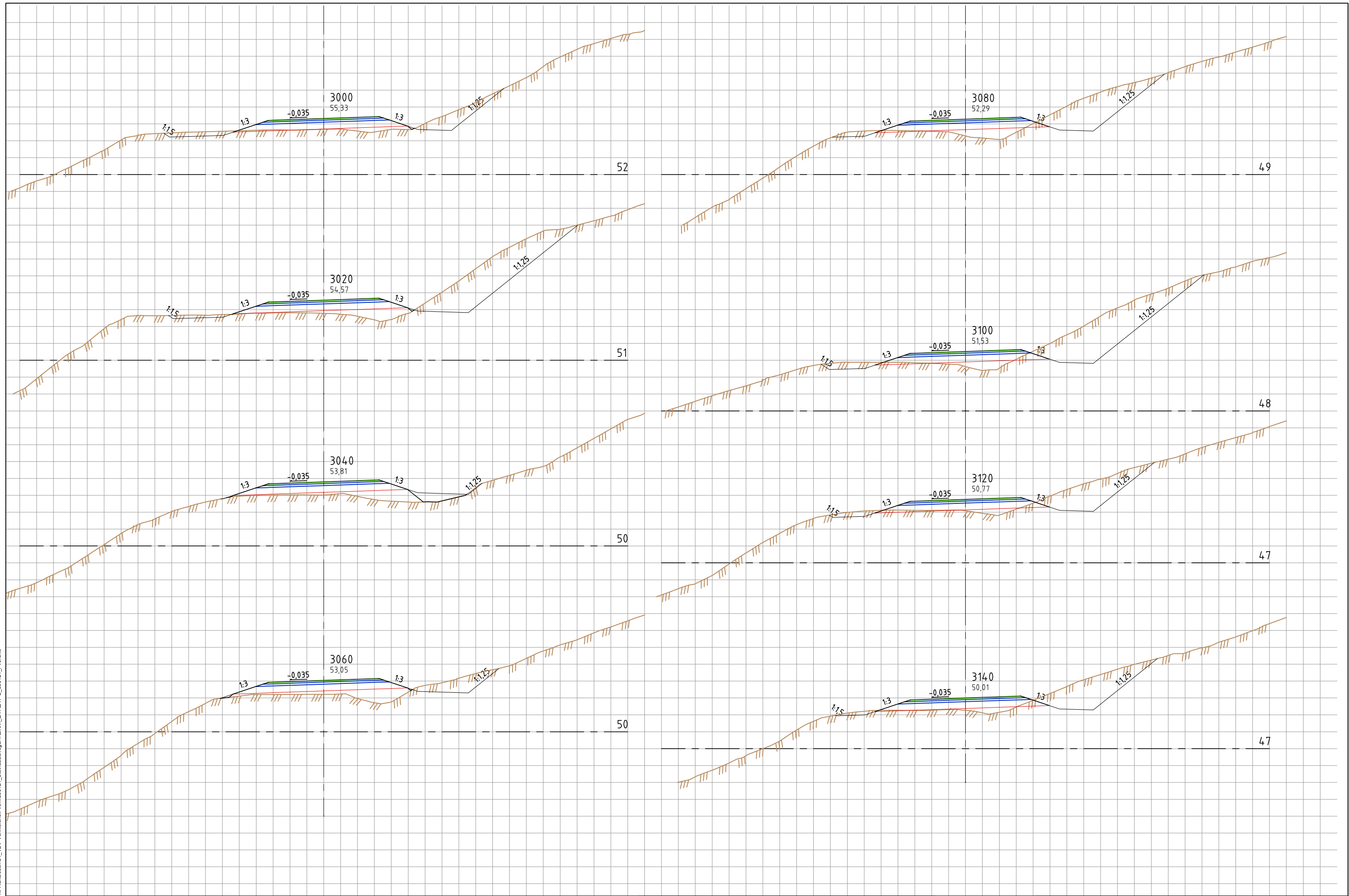
Útg.	Breyting	Dags.	Nafn

**VBV** VERKFRÆÐISTOFA  
 BJARNA VÍÐARSSONAR  
 101 Reykjavík, Sími: 592 2200

<b>Vegagerðin</b>	
Mælikvarði	Hannað HHG/MRR
1:200	Teiknað AMÓ
Blaðstærð A3	Yfirfarið HHG
	Samþykkt

Steinadalavegur (690)  
 Vesfjarðavegur - Ólafsdalur  
 Þversnið  
 Steinadalavegur

Dags:	15.02.2024
Útbúið:	Vg24-020
Vegnr.:	690
Hönnunarstig:	Verkhönnun
Teikn. nr.:	U117
Útg.:	



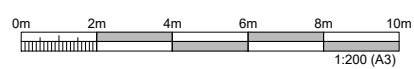
E:\BVI\Dropbox\Magnús Reynir Rúnarsson\01\_VB\Verklæðing\300124\_Steinadalsvegur\TEIKN\_LAY\LAY-4\_U\_300124\_Pversnið

Landmælingar: Vegagerðin  
 Hnitakerfi: ISN93 Hæðarkerfi: Landshæðarnet  
 Loftmyndataka og myndmæling: Loftmyndir ehf.  
 Flughæð: 3000m Móskestur: 10x10m.  
 Kortagerð: Vegagerðin

- Klæðing
- Burðarlág
- Styrktarlag
- Yfirborð lands



Rúðunet  
 Hver rúða 1x1 m.



Verknr. ráðgjafa	-
Verknr. ráðgjafa	-
Verknr. ráðgjafa	300124

Útg.	Breyting	Dags.	Nafn

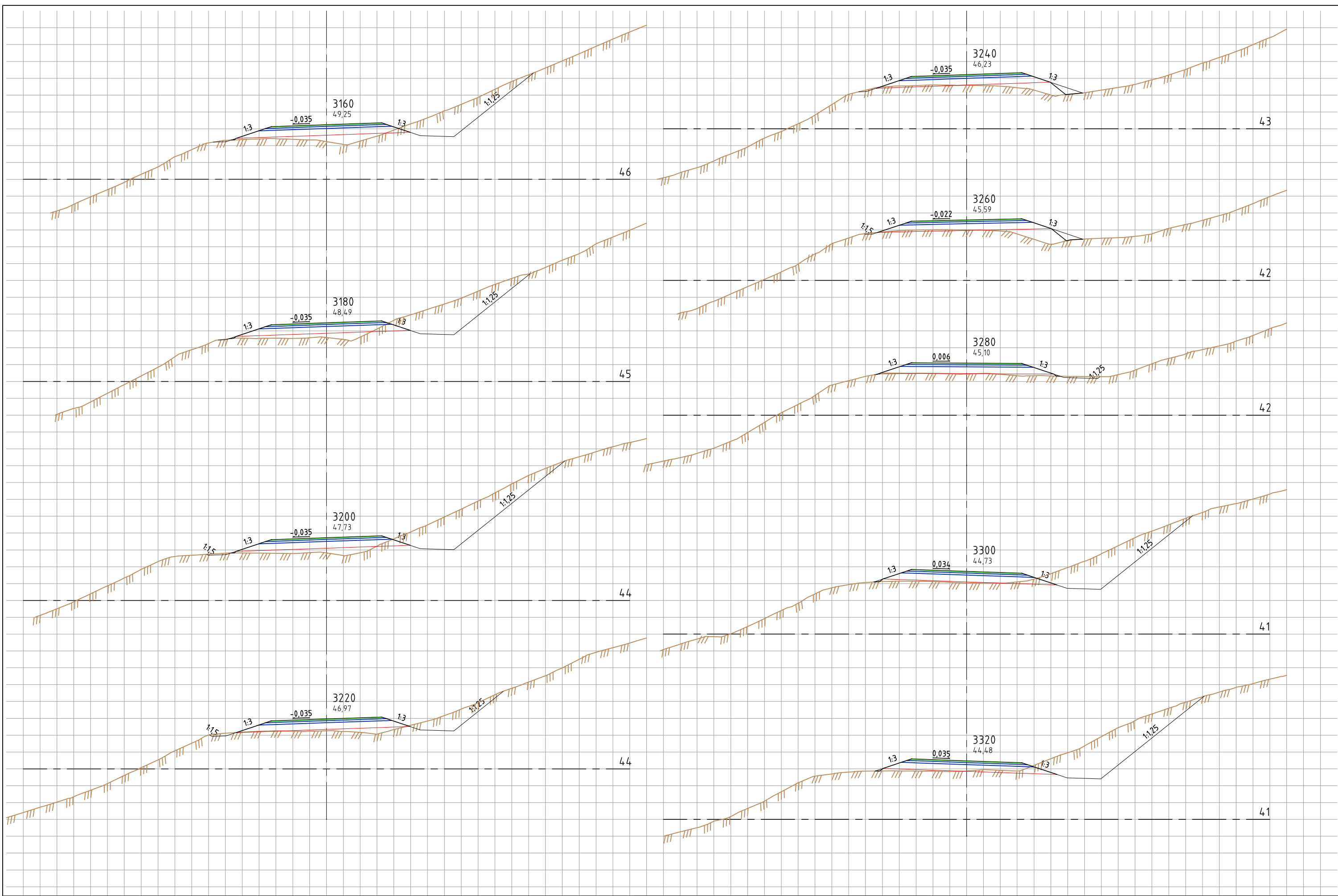


Vegagerðin	
Mælikvarði	Hannað HHG/MRR
1:200	Telknað AMÓ
Blaðstærð A3	Yfirfarð HHG
Samþykkt	

Steinadalsvegur (690)  
 Vesfjarðavegur - Ólafsdalur  
 Þversnið  
 Steinadalsvegur

Dags.	15.02.2024
Útbúið	Vg24-020
Vegnr.	690
Hönnunarstig	Verkhönnun
Telkn. nr.	U118
Útg.	

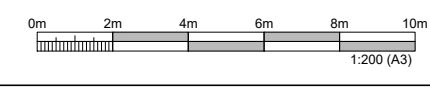
E:\VBV\Dropbox\Magnus Rejnt Rönasson\01\_VBV\Verklæninga-Verk300124\_Steinadalsvegur\TEIKN\_LAY\LAY-U\_300124\_Pversnið



Landmælingar: Vegagerðin  
 Hnitakerfi: ISN93 Hæðarkerfi: Landshæðarmet  
 Loftmyndataka og myndmæling: Loftmyndir ehf.  
 Flughæð: 3000m Móskevastærð: 10x10m.  
 Kortagerð: Vegagerðin

— Klæðing  
— Burðarlág  
— Styrktarlág  
/ / / / / Yfirborð lands

Rúðunet  
 Hver rúða 1x1 m.



Verknr. ráðgjafa	-
Verknr. ráðgjafa	-
Verknr. ráðgjafa	300124

Útg.	Breyting	Dags.	Nafn

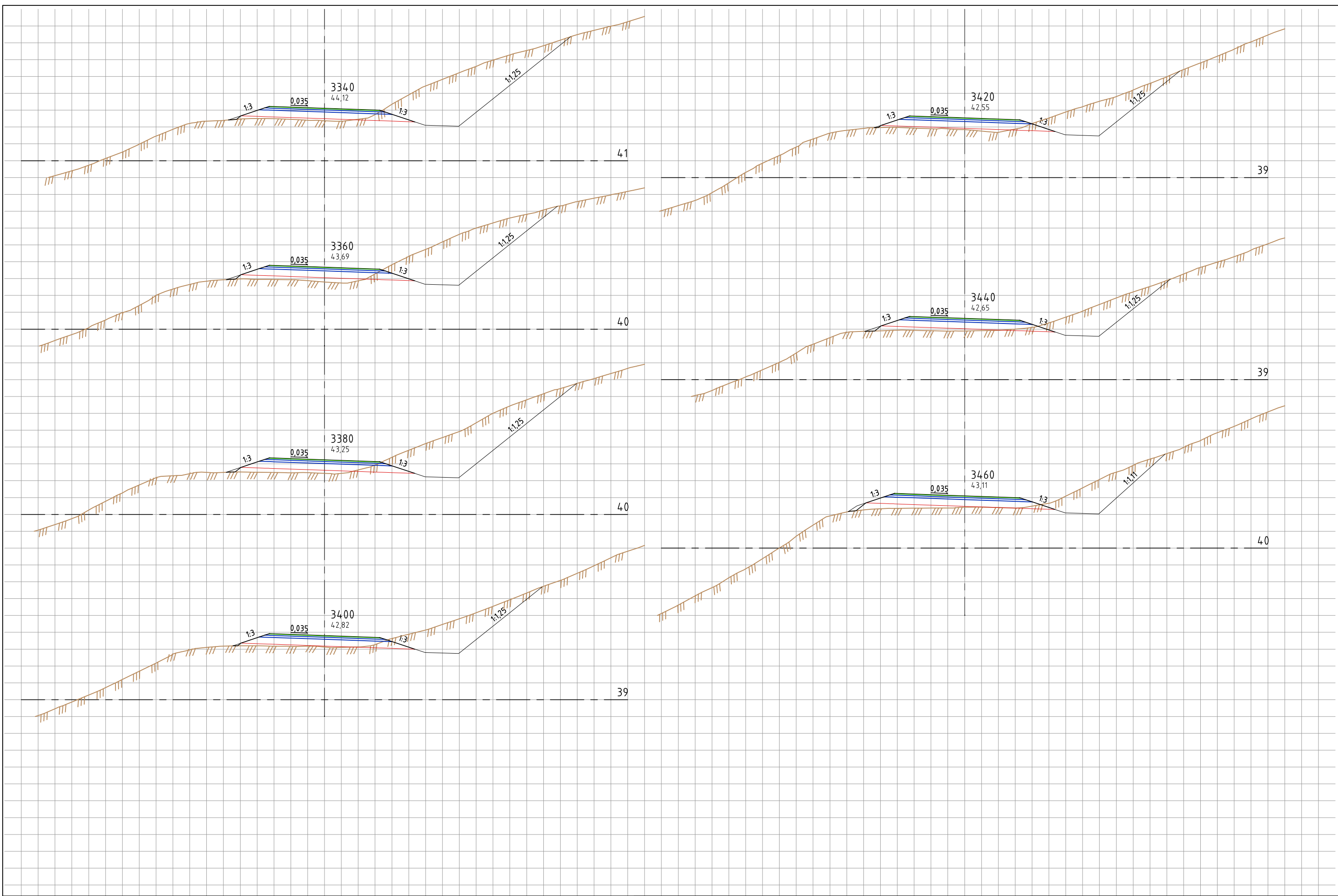


<b>Vegagerðin</b>	
Mælikvarði	Hannað HHG/MRR
1:200	Teknað AMÓ
	Yfirfarið HHG
Blaðstærð A3	Samþykkt

Steinadalsvegur (690)  
 Vesfjarðavegur - Ólafsdalur  
 Þversnið  
 Steinadalsvegur

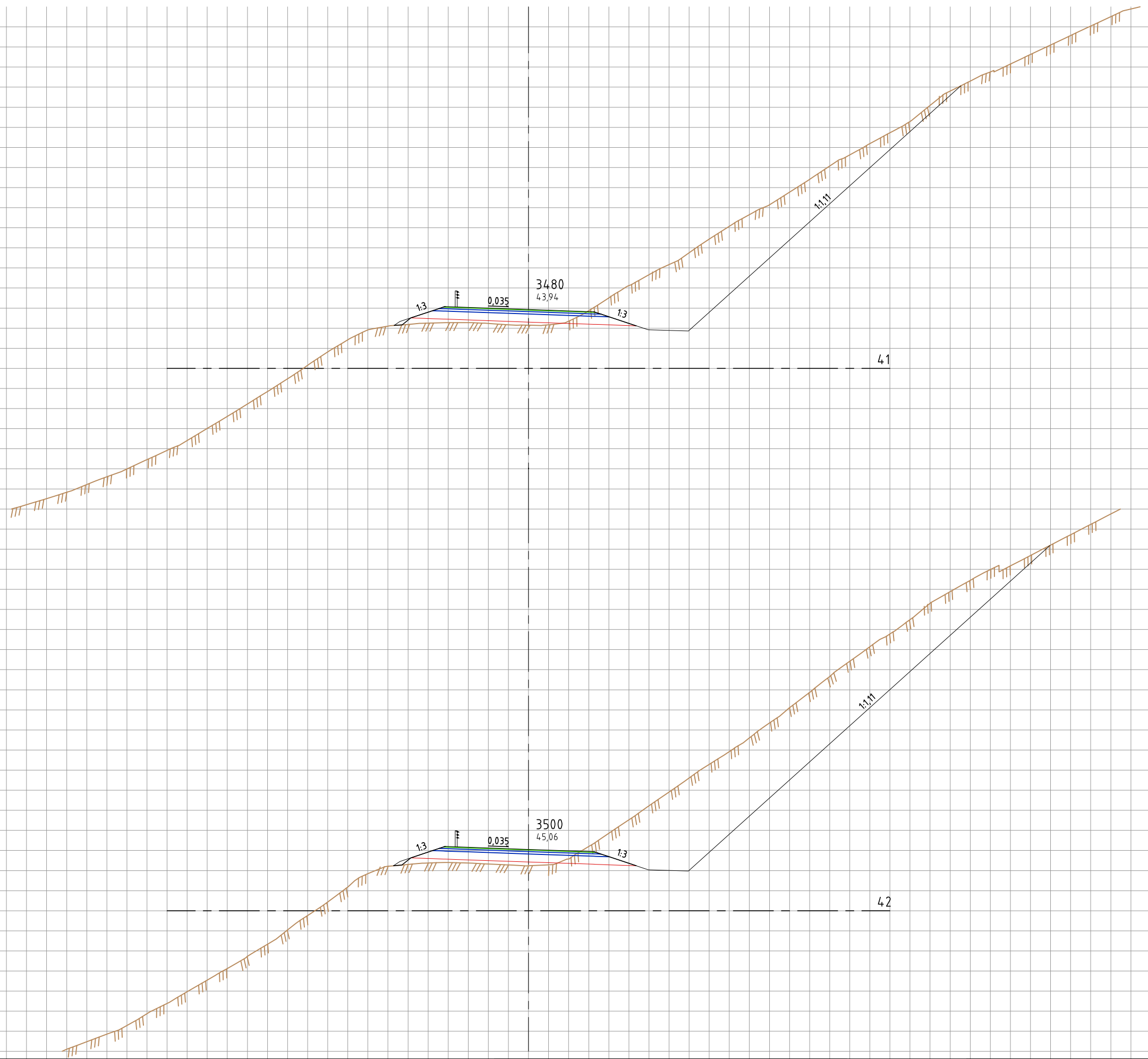
Dags: 15.02.2024  
 Útbodnr: Vg24-020  
 Vegnr: 690  
 Hönnunarstig: Verkhönnun  
 Teikn. nr.: U119

E:\VBV\Dropbox\Magnús Reynir Rúnasson\01\_VBV\Verklæðing\300124\_Steinadalsvegur\TEIKN\_LAY\LAY-4\_U\_300124\_Pversnið



<p>Landmælingar: Vegagerðin          Hnitakerfi: ISN93 Hæðarkerfi: Landshæðarmet          Loftmyndataka og myndmæling: Loftmyndir ehf.          Flughæð: 3000m Móskestærð: 10x10m.          Kortagerð: Vegagerðin</p>	<p><b>Klæðing</b>   Klæðing   Burðarlag   Styrktarlag   Yfirborð lands</p>	<p> Rúðunet          Hver rúða 1x1 m.</p>	<p>0m 2m 4m 6m 8m 10m          1:200 (A3)</p>	<p>Verknr. ráðgjafa          -          Verknr. ráðgjafa          -          Verknr. ráðgjafa          300124</p>	<p>Útg. Breyting          Dags. Nafn</p>	<p><b>VBV</b> VERKFRÆÐISTOFA          BJARNA VÍÐARSSONAR          HÖFUDSTADUR 101, ISLAND</p>	<p><b>Vegagerðin</b>          Mælikvarði: Hannað HHG/MRR          1:200          Teiknað: AMÓ          Yfirfarið: HHG          Blaðstærð: A3 Samþykkt</p>	<p>Steinadalsvegur (690)          Vesfjarðavegur - Ólafsdalur          Þversnið          Steinadalsvegur</p>	<p>Dags: 15.02.2024          Útböðun: Vg24-020          Vegnr.: 690          Hönnunarstig: Verkhönnun          Teikn. nr.: U120</p>
---	--	---	---	---	--	---	---	--	---

E:\WBV\Dropbox\Magnús Reynir Rúnasson\01\_VBVA\Verkláninga-Verk\300124\_Steinadalsvegur\TEIKN\_LAY\LAY-U\_300124\_Pversnið



41

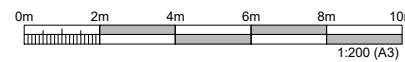
42

Landmælingar: Vegagerðin  
 Hnitakerfi: ÍSN93 Hæðarkerfi: Landshæðarmet  
 Loftmyndataka og myndmæling: Loftmyndir ehf.  
 Flughæð: 3000m Móskestærð: 10x10m.  
 Kortagerð: Vegagerðin

- Klæðing
- Burðarlíag
- Styrktarlíag
- /// Yfirborð lands



Rúðunet  
 Hver rúða 1x1 m.



Verknr. ráðgjafa	-
Verknr. ráðgjafa	-
Verknr. ráðgjafa	300124

Útg. Breyting	Dags.	Nafn

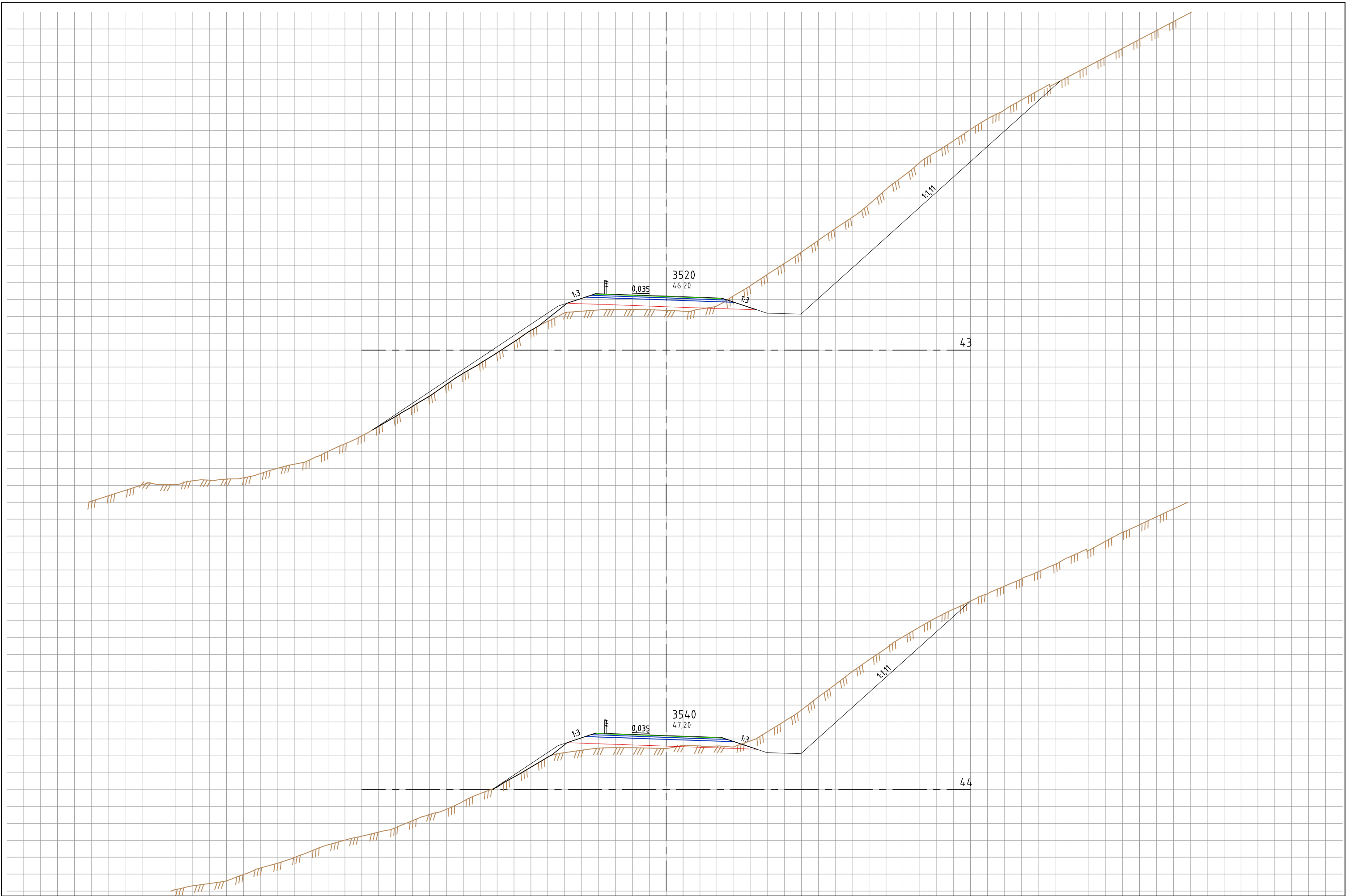


<b>Vegagerðin</b>	
Mælikvarði	Hannað HHG/MRR
1:200	Teknað AMÓ
Blaðstærð A3	Yfirfarið HHG
	Samþykkt

Steinadalsvegur (690)  
 Vesfjarðavegur - Ólafsdalur  
 Þversnið  
 Steinadalsvegur

Dags.	15.02.2024
Útbúið	Vg24-020
Vegnr.	690
Hönnunarstig	Verkhönnun
Tekn. nr.	U121
Útg.	

E:\VBV\Dropbox\Magnús Reynir Rúnasson\01\_VBV\Verkláninga-Verk\300124\_Steinadalsvegur\TEIKN\_LAY\LAY-U\_300124\_Pversnið



Landmælingar: Vegagerðin  
 Hnitakerfi: ÍSN93 Hæðarkerfi: Landshæðarmet  
 Loftmyndataka og myndmæling: Loftmyndir ehf.  
 Flughæð: 3000m Móskestærð: 10x10m.  
 Kortagerð: Vegagerðin

- Klæðing
- Burðarlíag
- Styrktarlíag
- /// Yfirborð lands



Rúðunet  
Hver rúða 1x1 m.



Verknr. ráðgjafa	-
Verknr. ráðgjafa	-
Verknr. ráðgjafa	300124

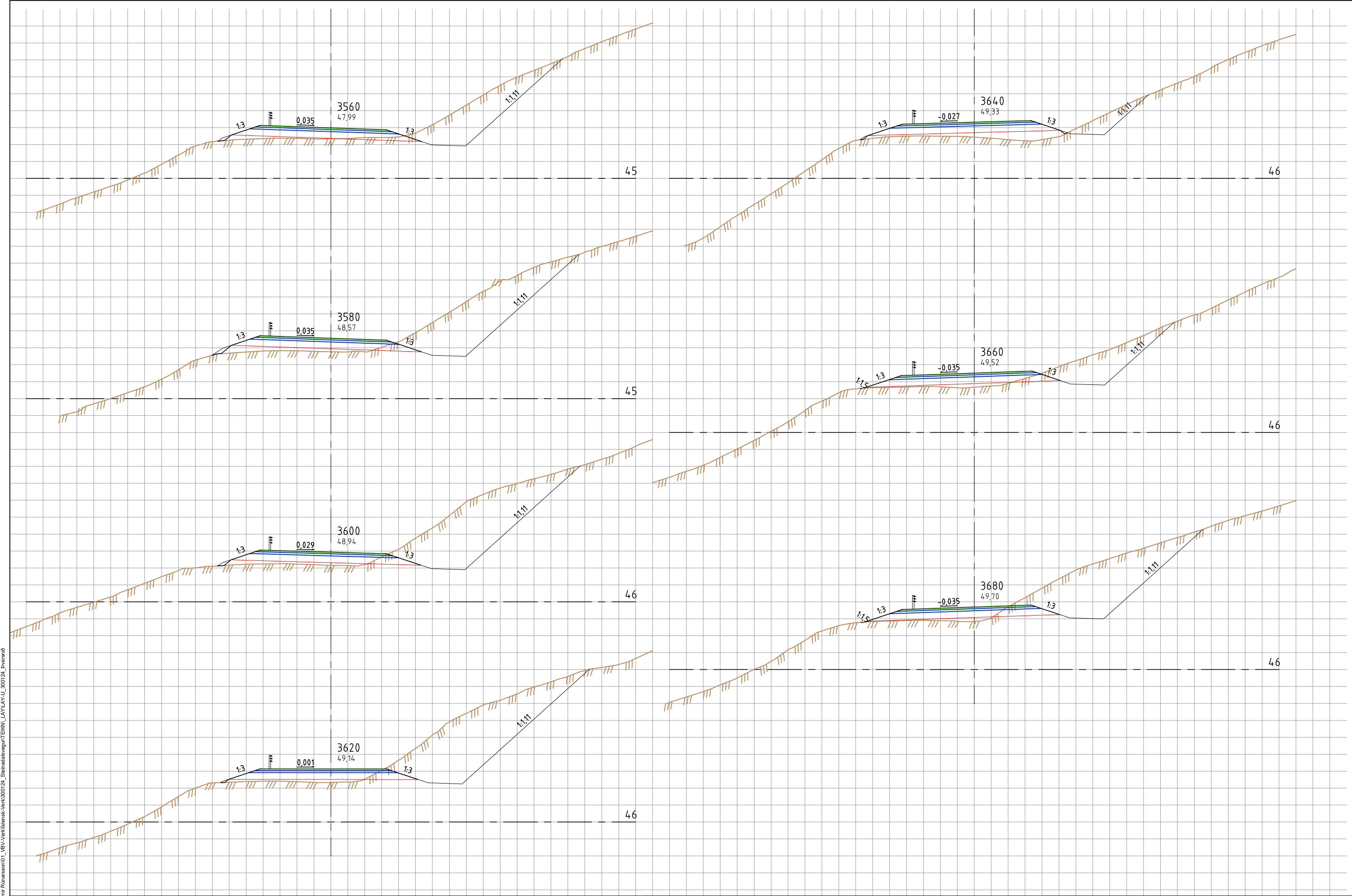
Útg.	Breyting	Dags.	Nafn



<b>Vegagerðin</b>	
Mælikvarði	Hannað HHG/MRR
1:200	Telknað AMÓ
Blaðstærð A3	Yfirfarð HHG
Samþykkt	

Steinadalsvegur (690)  
 Vesfjarðavegur - Ólafsdalur  
 Þversnið  
 Steinadalsvegur

Dags.	15.02.2024
Útbúið	Vg24-020
Vegnr.	690
Hönnunarstig	Verkhönnun
Telkn. nr.	U122
Útg.	



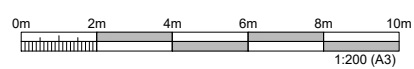
E:\WBV\Dropbox\Magnús Reynir Rúnarsson\01\_VBVA\Verkláninga-Verk300124\_Steinadalsvegur\TEIKN\_LAY\LAY-U\_300124\_Pversnið

Landmælingar: Vegagerðin  
 Hnitakerfi: ISN93 Hæðarkerfi: Landshæðarmet  
 Loftmynddata og myndmæling: Loftmyndir ehf.  
 Flughæð: 3000m Mörkvastærð: 10x10m.  
 Kortagerð: Vegagerðin

- Klæðing
- Burðarlíag
- Styrktarlíag
- Yfirborð lands



Rúðunet  
 Hver rúða 1x1 m.



Verkn. ráðgjafa	-
Verkn. ráðgjafa	-
Verkn. ráðgjafa	300124

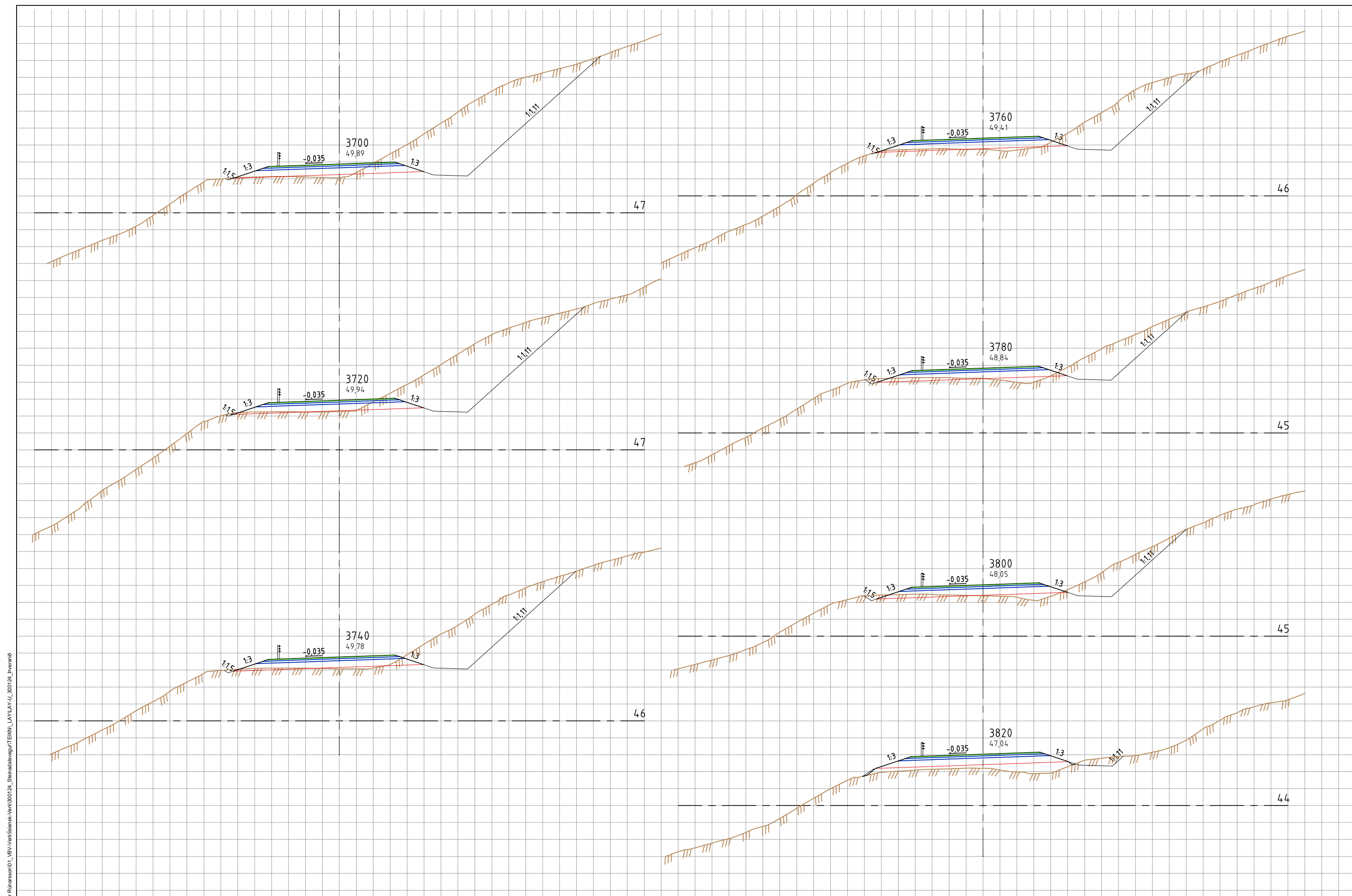
Útg. Breyting	Dags.	Nafn



Vegagerðin	
Mælikvarði	Hannað HHG/MRR
1:200	Teknað AMÓ
Blaðstærð A3	Yfirfarið HHG
Samþykkt	

Steinadalsvegur (690)  
 Vesfjarðavegur - Ólafsdalur  
 Þversnið  
 Steinadalsvegur

Dags.	15.02.2024
Útbúið:	Vg24-020
Vegnr.	690
Hönnunarstig	Verkhönnun
Tekn. nr.	U123
Útg.	



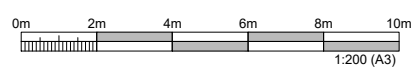
E:\WBV\Dropbox\Magnús Reynir Rúnasson\01\_VB\Verkláninga-Verk\300124\_Steinadalavegur\TEIKN\_LAY\LAY-U\_300124\_Pversnið

Landmælingar: Vegagerðin  
 Hnitakerfi: ISN93 Hæðarkerfi: Landshæðarmet  
 Loftmyndataka og myndmæling: Loftmyndir ehf.  
 Flughæð: 3000m Mörkvastærð: 10x10m.  
 Kortagerð: Vegagerðin

- Klæðing
- Burðarlág
- Styrktarlag
- Yfirborð lands



Rúðunet  
 Hver rúða 1x1 m.



Verknr. ráðgjafa	-
Verknr. ráðgjafa	-
Verknr. ráðgjafa	300124

Útg. Breyting	Dags.	Nafn

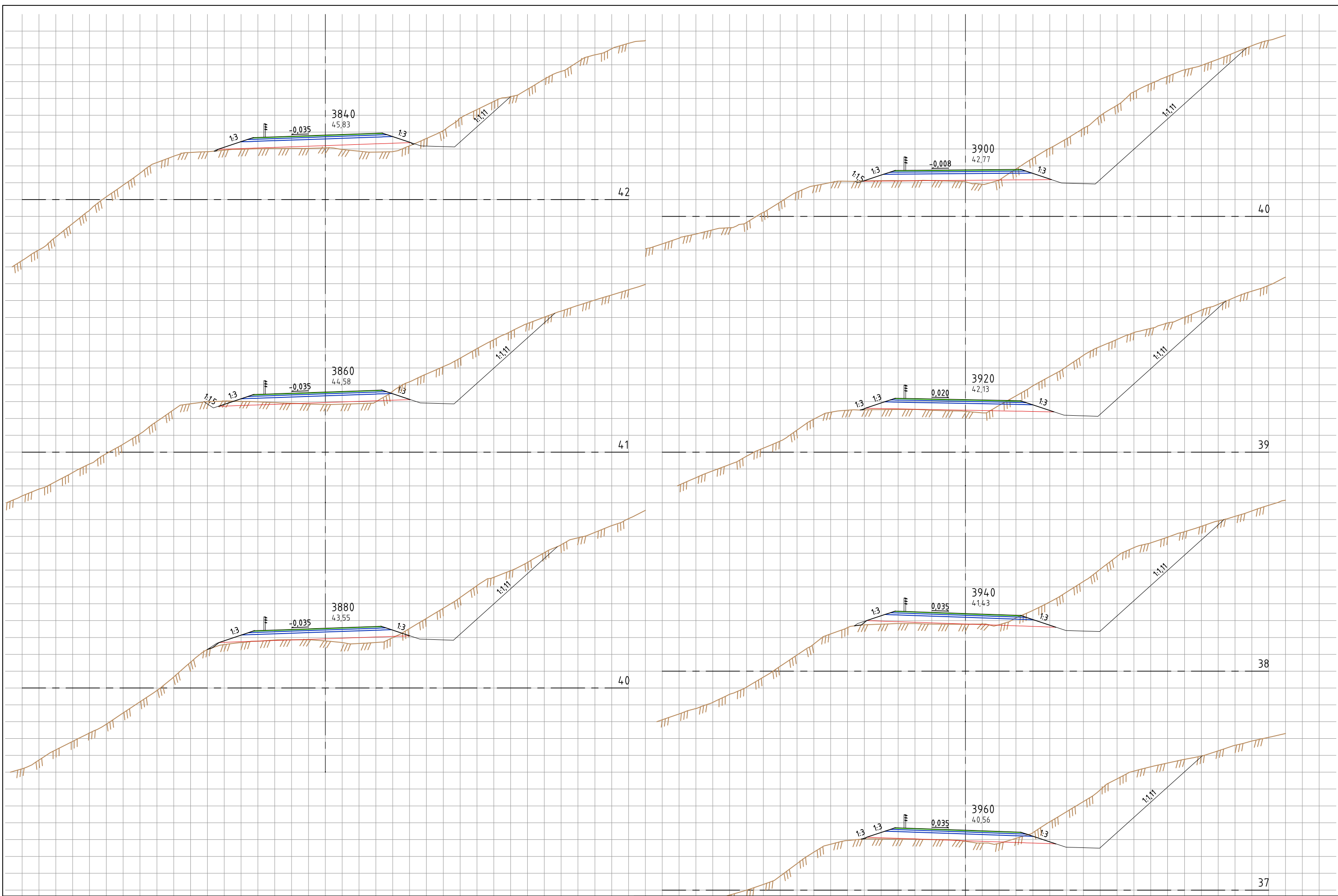


Mælikvarði		Hannað HHG/MRR	
1:200	Teiknað	AMÓ	
	Yfirfarir	HHG	
Blaðstærð A3	Samþykkt		

Steinadalavegur (690)  
 Vesfjarðavegur - Ólafsdalur  
 Þversnið  
 Steinadalavegur

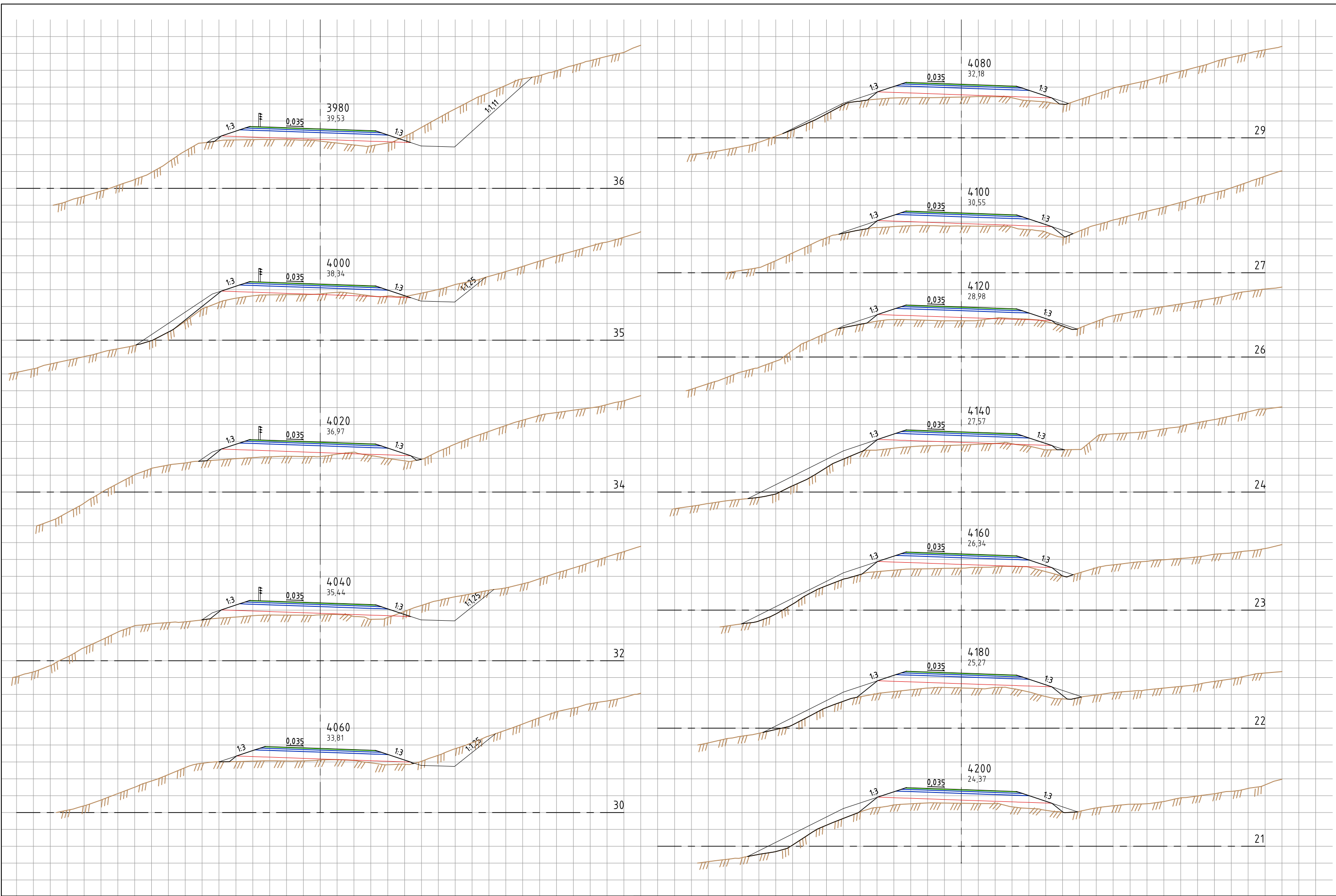
Dags.	15.02.2024
Útbjóðn.	Vg24-020
Vegnr.	690
Hönnunarstig	Verkhönnun
Teikn. nr.	U124
Útg.	

E:\V\B\Dropbox\Magnús Reynir Rúnasson\01\_VB\Verkflásna-Verk\300124\_Steinadalsvegur\TEIKN\_LAY\LAY-U\_300124\_Pversnið

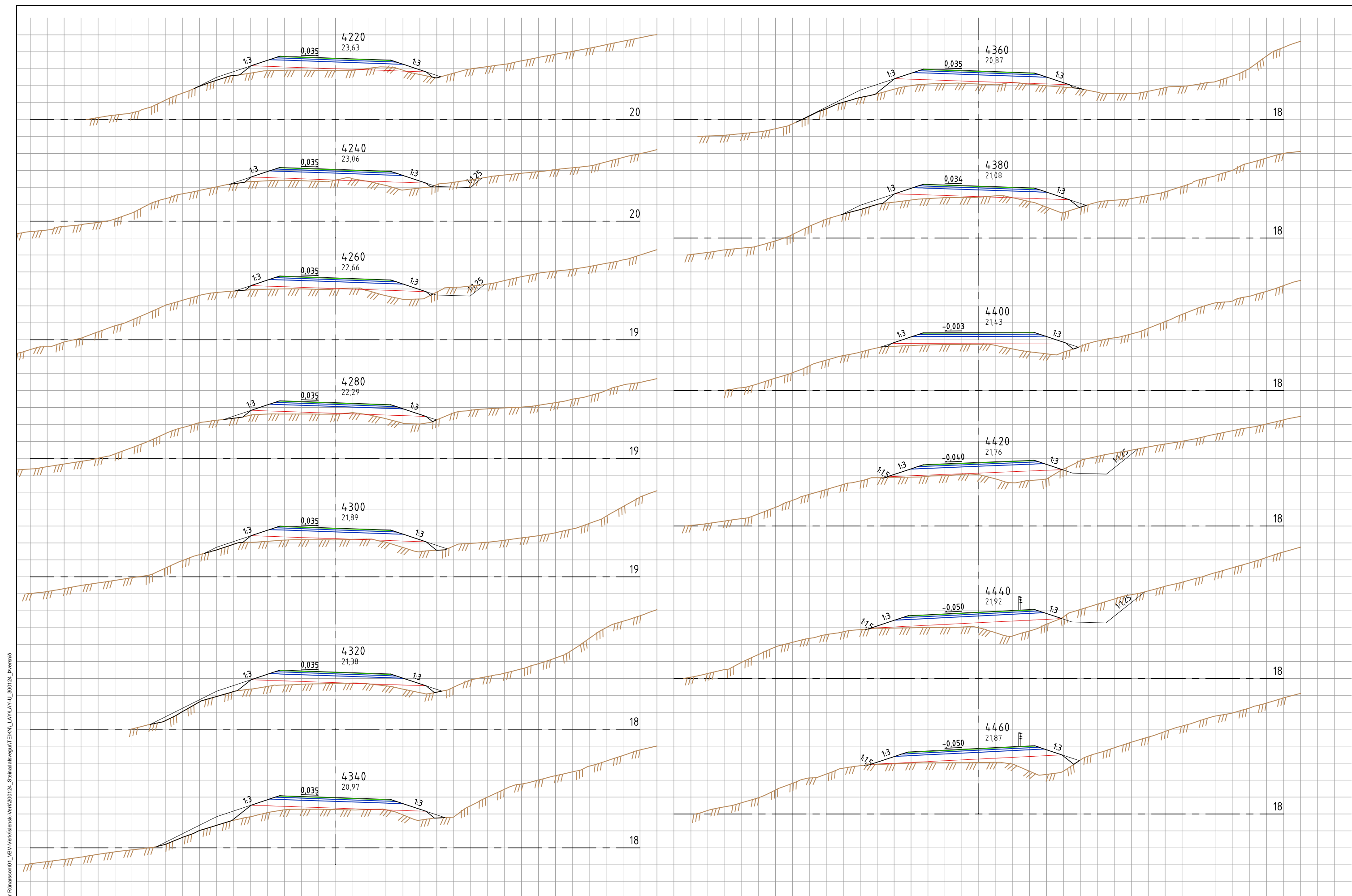


<p>Landmælingar: Vegagerðin          Hnitakerfi: ÍSN93 Hæðarkerfi: Landshæðarmet          Loftmyndataka og myndmæling: Loftmyndir ehf.          Flughæð: 3000m Móskestur: 10x10m.          Kortgerð: Vegagerðin</p>	<p>Klæðing          Burðarlag          Styrktarlag          Yfirborð lands</p>	<p>Rúðunet          Hver rúða 1x1 m.</p>	<p>0m 2m 4m 6m 8m 10m          1:200 (A3)</p>	<table border="1"> <tr><td>Verkn. ráðgjafa</td><td>-</td></tr> <tr><td>Verkn. ráðgjafa</td><td>-</td></tr> <tr><td>Verkn. ráðgjafa</td><td>300124</td></tr> </table>	Verkn. ráðgjafa	-	Verkn. ráðgjafa	-	Verkn. ráðgjafa	300124	<table border="1"> <tr><td>Útg.</td><td>Breyting</td></tr> <tr><td>Dags.</td><td></td></tr> <tr><td>Nafn</td><td></td></tr> </table>	Útg.	Breyting	Dags.		Nafn		<p><b>VBV</b> VERKFRÆÐISTOFA          BJARNA VÍÐARSSONAR          830 2288 v@v.vb.is</p>	<p><b>Vegagerðin</b></p> <table border="1"> <tr><td>Mælikvarði</td><td>Hannað</td></tr> <tr><td>1:200</td><td>HHG/MRR</td></tr> <tr><td></td><td>Teiknað</td></tr> <tr><td></td><td>AMÓ</td></tr> <tr><td></td><td>Yfirfarið</td></tr> <tr><td></td><td>HHG</td></tr> <tr><td>Blaðstærð</td><td>Samþykkt</td></tr> <tr><td>A3</td><td></td></tr> </table>	Mælikvarði	Hannað	1:200	HHG/MRR		Teiknað		AMÓ		Yfirfarið		HHG	Blaðstærð	Samþykkt	A3		<p>Steinadalsvegur (690)          Vesfjarðavegur - Ólafsdalur</p> <p>Pversnið          Steinadalsvegur</p>	<p>Dags: 15.02.2024          Útbúið: Vg24-020          Vegnr: 690          Hönnunarstig: Verkhönnun          Teikn. nr.: U125</p>
Verkn. ráðgjafa	-																																				
Verkn. ráðgjafa	-																																				
Verkn. ráðgjafa	300124																																				
Útg.	Breyting																																				
Dags.																																					
Nafn																																					
Mælikvarði	Hannað																																				
1:200	HHG/MRR																																				
	Teiknað																																				
	AMÓ																																				
	Yfirfarið																																				
	HHG																																				
Blaðstærð	Samþykkt																																				
A3																																					

E:\V\B\Dropbox\Magnús Reynir Rúnasson\01\_VB\Verkláning\Verk300124\_Steinadalsvegur\TEIKN\_LAY\LAY\_300124\_Pversnið



<p>Landmælingar: Vegagerðin          Hnitakerfi: ÍSN93 Hæðarkerfi: Landshæðarmet          Loftmyndataka og myndmæling: Loftmyndir ehf.          Flughæð: 3000m Móskestur: 10x10m.          Kortgerð: Vegagerðin</p>	<p><b>Klæðing</b>   Klæðing   Burðarlag   Styrktarlag   Yfirborð lands</p>	<p> Rúðunet          Hver rúða 1x1 m.</p>	<p>0m 2m 4m 6m 8m 10m          1:200 (A3)</p>	<table border="1" style="width: 100%; border-collapse: collapse;"> <tr> <td style="width: 50%;">Verknr. ráðgjafa</td> <td style="width: 50%;"></td> </tr> <tr> <td>Verknr. ráðgjafa</td> <td></td> </tr> <tr> <td>Verknr. ráðgjafa</td> <td></td> </tr> <tr> <td style="text-align: right;">300124</td> <td>Útg. Breyting</td> </tr> </table>	Verknr. ráðgjafa		Verknr. ráðgjafa		Verknr. ráðgjafa		300124	Útg. Breyting	<p><b>Vegagerðin</b>          Mælikvarði: Hannað HHG/MRR          1:200          Teiknað: AMÓ          Yfirfarir: HHG          Bláðstærð: A3 Samþykkt</p>	<p style="text-align: center;"><b>Steinadalsvegur (690)</b>          Vesfjarðavegur - Ólafsdalur          Þversnið          Steinadalsvegur</p>	<p>Dags: 15.02.2024          Útbodnr: Vg24-020          Vegnr: 690          Hönnunarstig: Verkhönnun          Teikn. nr.: U126</p>
Verknr. ráðgjafa															
Verknr. ráðgjafa															
Verknr. ráðgjafa															
300124	Útg. Breyting														



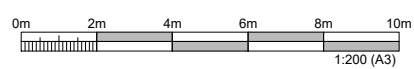
E:\WBV\Dropbox\Magnus Reynir Rúnarsson\01\_VBVA\Verklæðing\300124\_Steinadalavegur\TEIKN\_LAY\LAY-U\_300124\_Pversnið

Landmælingar: Vegagerðin  
 Hnitakerfi: ISN93 Hæðarkerfi: Landshæðarmet  
 Loftmyndataka og myndmæling: Loftmyndir ehf.  
 Flughæð: 3000m Moskvastærð: 10x10m.  
 Kortagerð: Vegagerðin

— Klæðing  
— Burðarlíag  
— Styrktarlíag  
— Yfirborð lands



Rúðunet  
 Hver rúða 1x1 m.



Verknr. ráðgjafa	-
Verknr. ráðgjafa	-
Verknr. ráðgjafa	300124

Útg.	Breyting	Dags.	Nafn

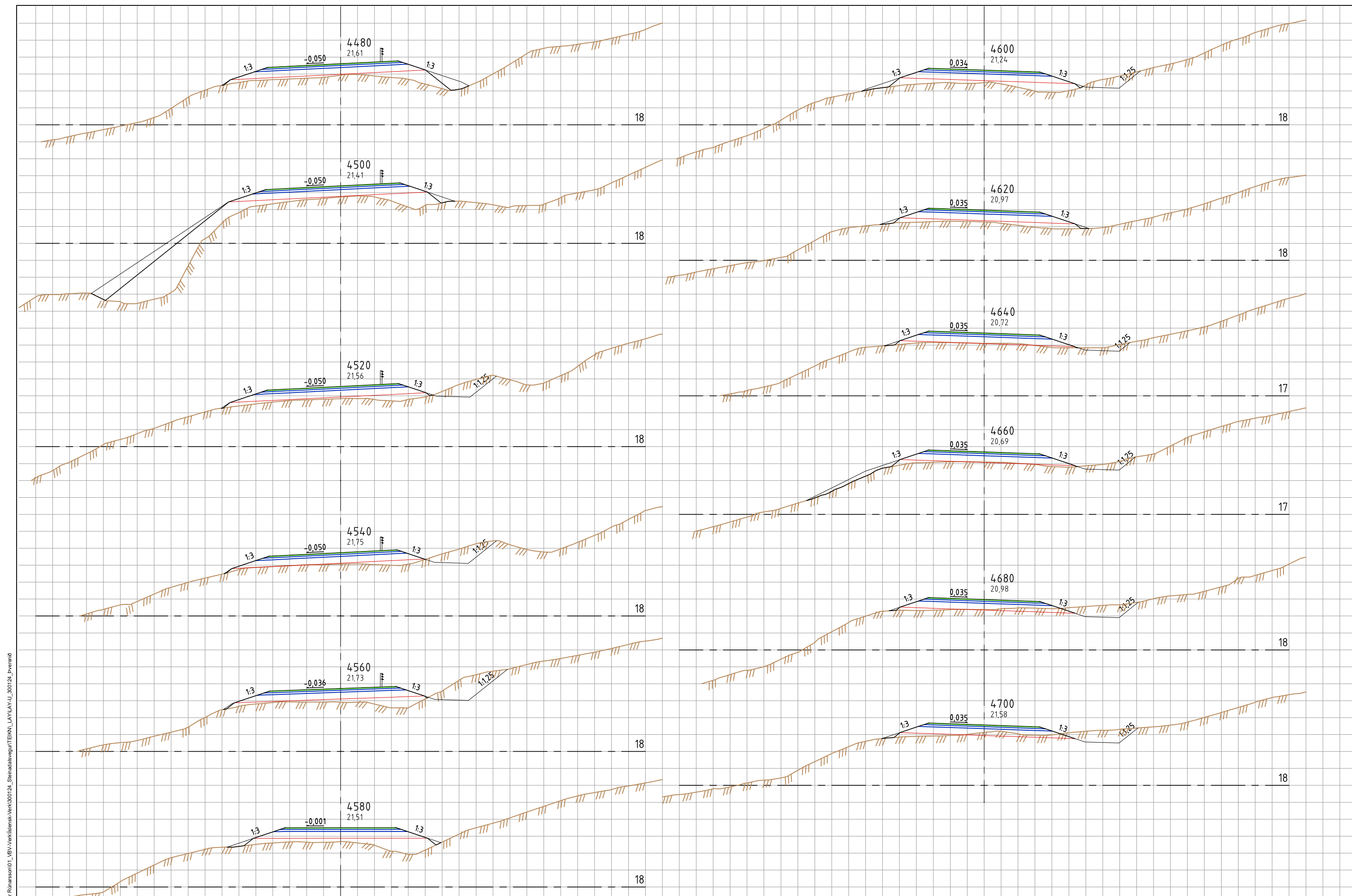
**VBV** VERKFRÆÐISTOFA  
 BJARNA VÍÐARSSONAR  
 101 Reykjavík, Sími: 570 9900

**Vegagerðin**

Mælikvarði	Hannað	HHG/MRR
1:200	Telknað	AMÓ
Blaðstærð	Yfirfarir	HHG
A3	Samþykkt	

Steinadalavegur (690)  
 Vesfjarðavegur - Ólafsdalur  
 Þversnið  
 Steinadalavegur

Dags: 15.02.2024  
 Útbúið: Vg24-020  
 Vegnr: 690  
 Hönnunarstig: Verkhönnun  
 Telkn. nr.: U127

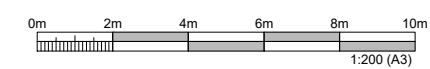


E:\WBV\Dropbox\Magnús Reynir Rúnarsson\01\_VBVA\Verkláninga\Verk300124\_Steinadalsvegur\TEIKN\LAYLAY-U\_300124\_Pversnið

Landmælingar: Vegagerðin  
 Hnitakerfi: ÍSN93 Hæðarkerfi: Landshæðarmet  
 Loftmyndataka og myndmæling: Loftmyndir ehf.  
 Flughæð: 3000m Mörkvastærð: 10x10m.  
 Kortagerð: Vegagerðin

- Klæðing
- Burðarlág
- Styrktarlag
- Yfirborð lands

Rúðunet  
 Hver rúða 1x1 m.



Verkn. ráðgjafa	-
Verkn. ráðgjafa	-
Verkn. ráðgjafa	300124

Útg. Breyting	Dags.	Nafn

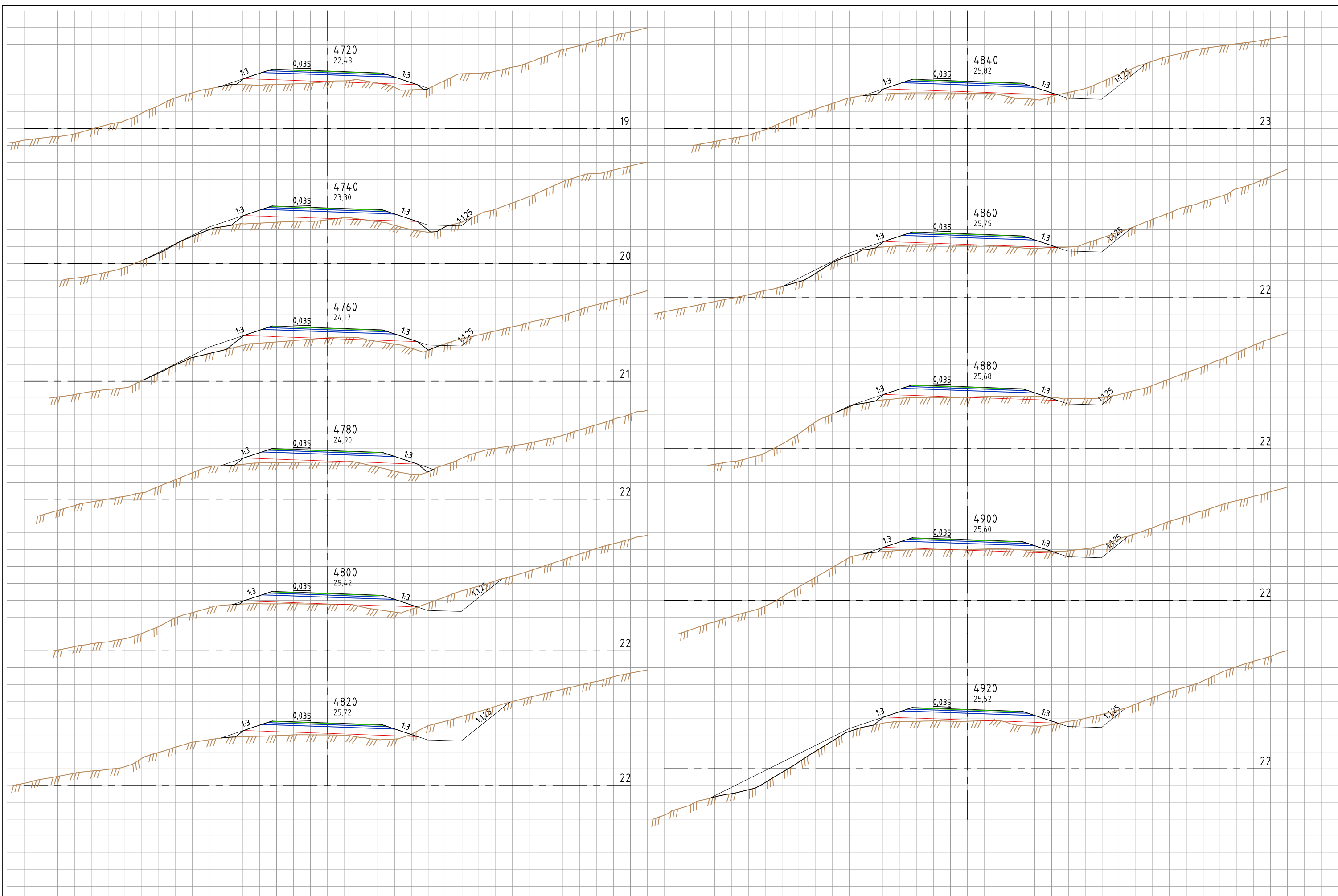


<b>Vegagerðin</b>	
Mælikvarði	Hannað HHG/MRR
1:200	Teknað AMÓ
Blaðstærð A3	Yfirfarið HHG
	Samþykkt

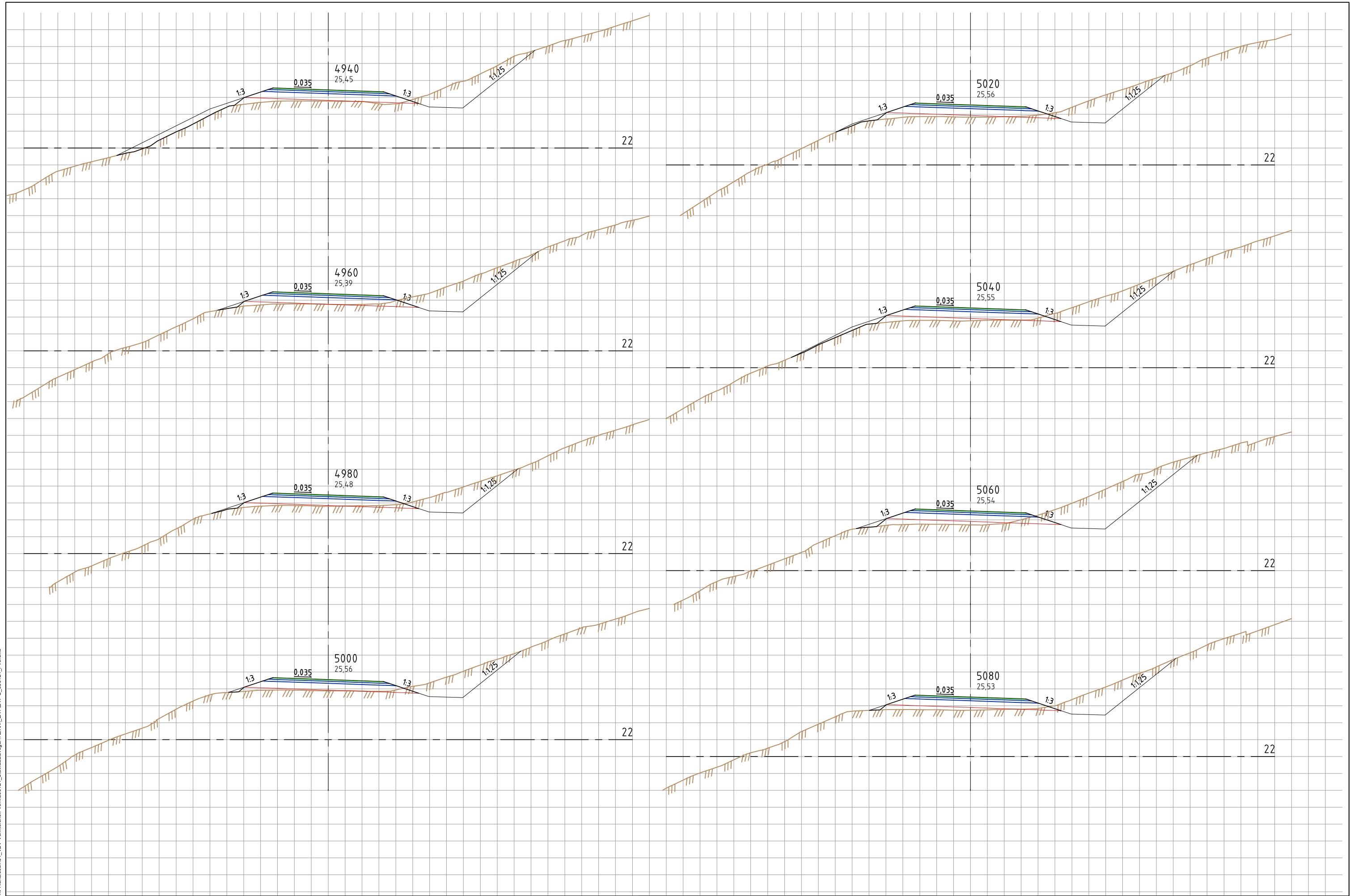
Steinadalsvegur (690)  
 Vesfjarðavegur - Ólafsdalur  
 Þversnið  
 Steinadalsvegur

Dags.	15.02.2024
Útbodnr.	Vg24-020
Vegnr.	690
Hönnunarstig	Verkhönnun
Tekn. nr.	U128
Útg.	

E:\BV\Dropbox\Magnus Rejnir Rúnasson\01\_VB\Verklæninga-Verk\300124\_Steinadalsvegur\TEIKN\_LAY\LAY-U\_300124\_Pversnið



<p>Landmælingar: Vegagerðin          Hnitakerfi: ISN93 Hæðarkerfi: Landshæðarmet          Loftmyndataka og myndmæling: Loftmyndir ehf.          Flughæð: 3000m Móskevastærð: 10x10m.          Kortgerð: Vegagerðin</p>	<p><b>Klæðing</b>   Klæðing   Burðarlíag   Styrktarlíag   Yfirborð lands</p>	<p> Rúðunet          Hver rúða 1x1 m.</p>	<p>0m 2m 4m 6m 8m 10m          1:200 (A3)</p>	<p>Verknr. ráðgjafa -          Verknr. ráðgjafa -          Verknr. ráðgjafa -</p>	<table border="1" style="width: 100%; border-collapse: collapse;"> <tr> <td style="width: 25%;">300124</td> <td style="width: 25%;">Útg. Breyting</td> <td style="width: 25%;">Dags.</td> <td style="width: 25%;">Nafn</td> </tr> </table>	300124	Útg. Breyting	Dags.	Nafn	<p>VERKFRÆÐISTOFA          BJARNA VÍÐARSSONAR</p>	<p><b>Vegagerðin</b></p> <table border="1" style="width: 100%; border-collapse: collapse;"> <tr> <td>Mælikvarði</td> <td>Hannað</td> </tr> <tr> <td>1:200</td> <td>HHG/MRR</td> </tr> <tr> <td>Teknað</td> <td>AMÓ</td> </tr> <tr> <td>Yfirfarið</td> <td>HHG</td> </tr> <tr> <td>Blaðstærð</td> <td>Samþykkt</td> </tr> <tr> <td>A3</td> <td></td> </tr> </table>	Mælikvarði	Hannað	1:200	HHG/MRR	Teknað	AMÓ	Yfirfarið	HHG	Blaðstærð	Samþykkt	A3		<p>Steinadalsvegur (690)          Vesfjarðavegur - Ólafsdalur</p> <p>Pversnið          Steinadalsvegur</p>	<p>Dags: 15.02.2024          Útbodnr: Vg24-020          Vegnr: 690          Hönnunarstig: Verkhönnun          Teikn. nr. U129</p>
300124	Útg. Breyting	Dags.	Nafn																						
Mælikvarði	Hannað																								
1:200	HHG/MRR																								
Teknað	AMÓ																								
Yfirfarið	HHG																								
Blaðstærð	Samþykkt																								
A3																									



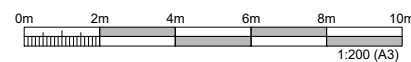
E:\BVI\Dropbox\Magnús Reynir Rúnasson\01\_VB\Verkláninga-Verk\300124\_Steinadalsvegur\TEIKN\_LAY\LAY-U\_300124\_Pversnið

Landmælingar: Vegagerðin  
 Hnitakerfi: ISN93 Hæðarkerfi: Landshæðarnet  
 Loftmyndataka og myndmæling: Loftmyndir ehf.  
 Flughæð: 3000m Mörkvastærð: 10x10m.  
 Kortagerð: Vegagerðin

- Klæðing
- Burðarlág
- Styrktarlag
- Yfirborð lands




Rúðunet  
 Hver rúða 1x1 m.



Verknr. ráðgjafa	-
Verknr. ráðgjafa	-
Verknr. ráðgjafa	300124

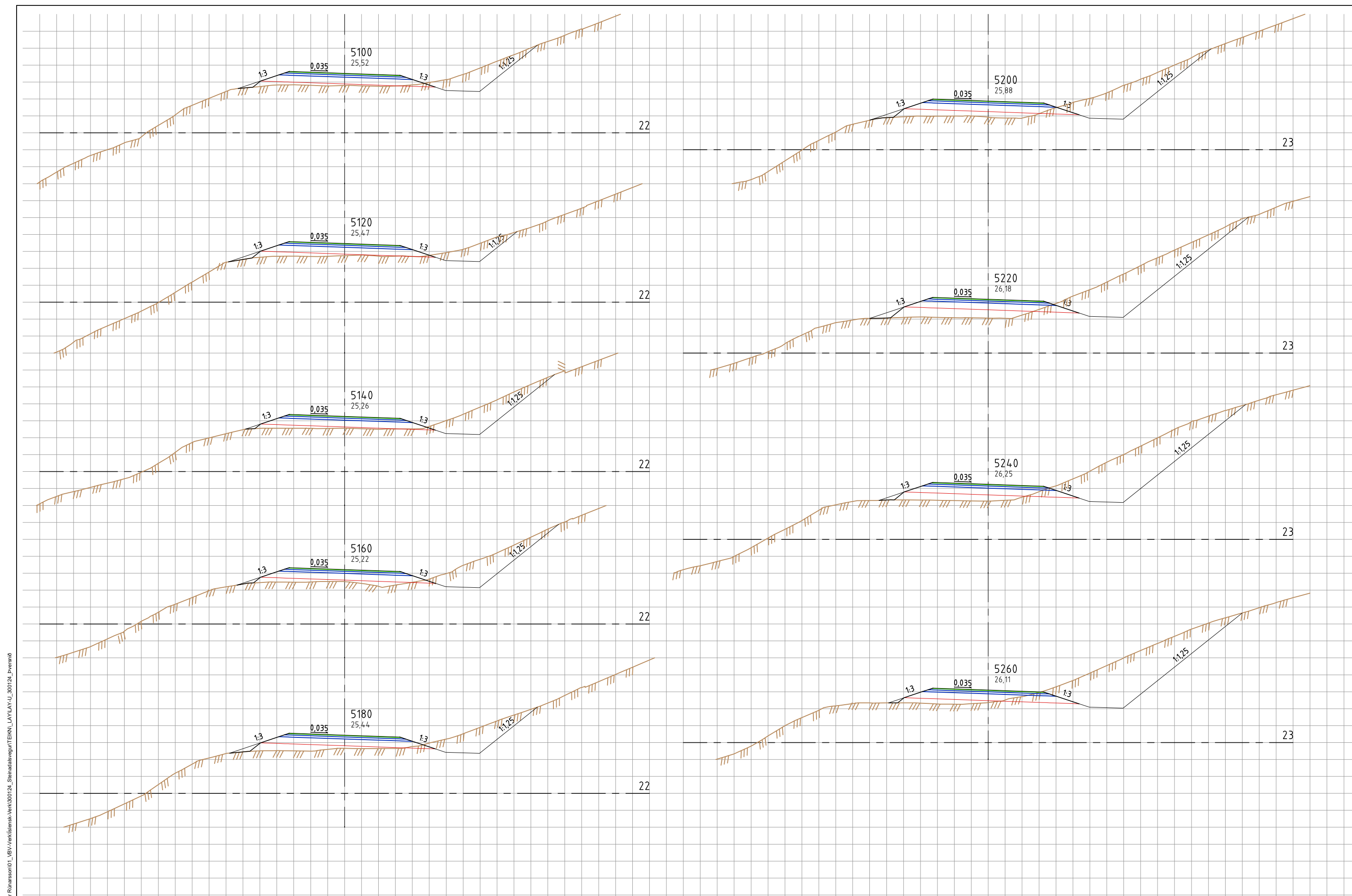
Útg. Breyting	Dags.	Nafn



<b>Vegagerðin</b>	
Mælikvarði	Hannað HHG/MRR
1:200	Teknað AMÓ
	Yfirfarið HHG
Blaðstærð A3	Samþykkt

Steinadalsvegur (690)  
 Vesfjarðavegur - Ólafsdalur  
 Þversnið  
 Steinadalsvegur

Dags.	15.02.2024
Útböðun:	Vg24-020
Vegnr.	690
Hönnunarstig	Verkhönnun
Tekn. nr.	U130
Útg.	

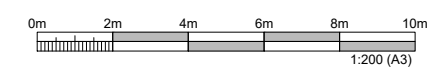


E:\BVI\Dropbox\Magnus Rejnir Rúnarsson\01\_VB\Verkláninga-Verk\300124\_Steinadalsvegur\TEIKN\_LAY\LAJ-U\_300124\_Pversnið

Landmælingar: Vegagerðin  
 Hnitakerfi: ISN93 Hæðarkerfi: Landshæðarmet  
 Loftmyndataka og myndmæling: Loftmyndir ehf.  
 Flughæð: 3000m Mörskvastærð: 10x10m.  
 Kortgerð: Vegagerðin

- Klæðing
- Burðarlíag
- Styrktarlíag
- Yfirborð lands

Rúðunet  
 Hver rúða 1x1 m.



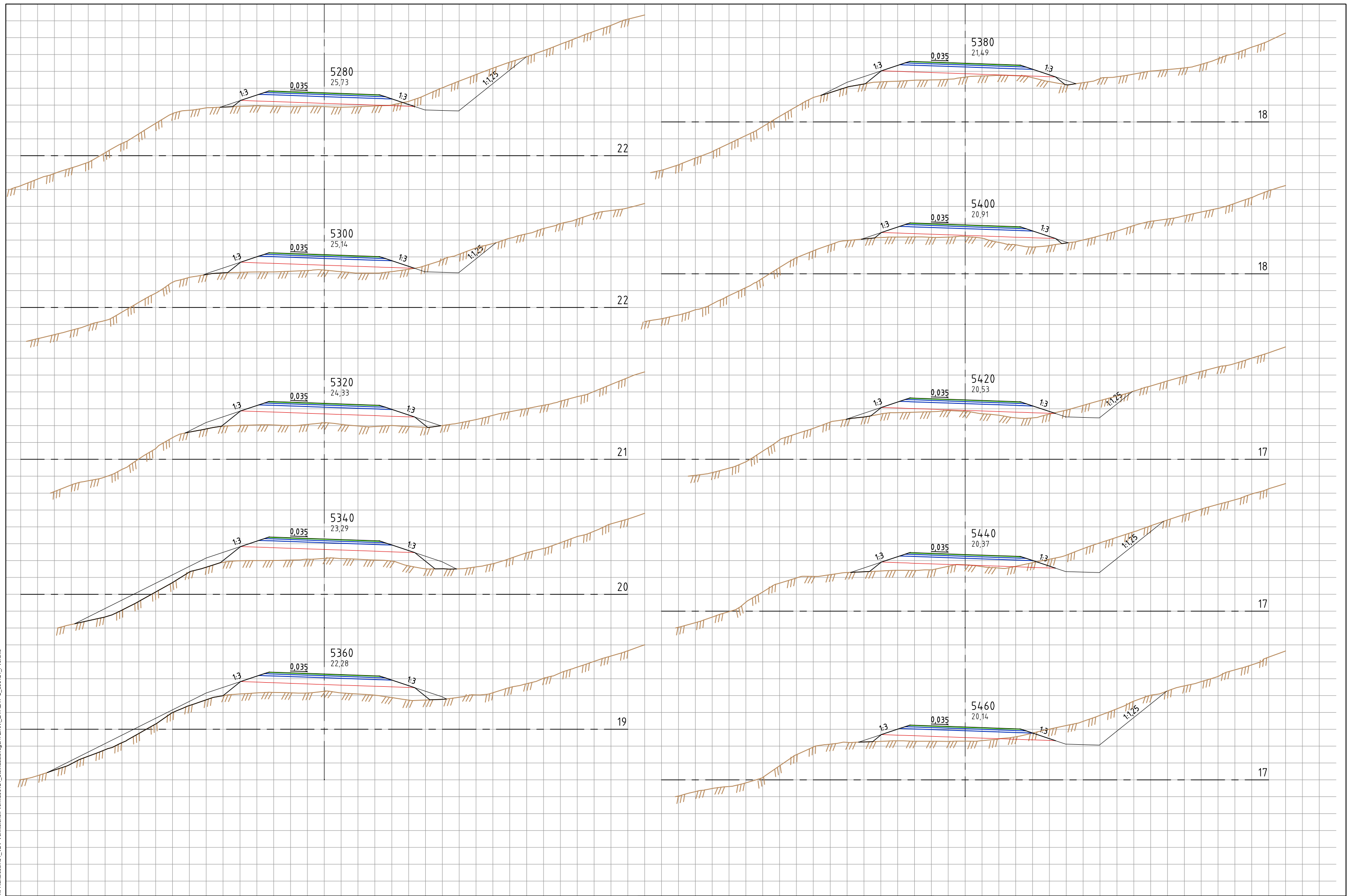
Verknr. ráðgjafa		
Verknr. ráðgjafa		
Verknr. ráðgjafa		
300124	Útg. Breyting	Dags. Nafn



<b>Vegagerðin</b>	
Mælikvarði	Hannað HHG/MRR
1:200	Teknað AMÓ
	Yfirfarið HHG
Blaðstærð A3	Samþykkt

Steinadalsvegur (690)  
 Vesfjarðavegur - Ólafsdalur  
 Pversnið  
 Steinadalsvegur

Dags.	15.02.2024
Útbodnr.	Vg24-020
Vegnr.	690
Hönnunarstig	Verkhönnun
Tekn. nr.	U131
Útg.	



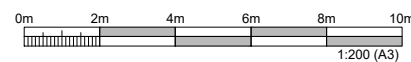
E:\VBV\Dropbox\Magnús Reynir Rúnarsson\01\_VBV\Verklæðing\Verk300124\_Steinadalavegur\TEIKN\_LAYLAJ-U\_300124\_Pversnið

Landmælingar: Vegagerðin  
 Hnitakerfi: ISN93 Hæðarkerfi: Landshæðarmet  
 Loftmyndataka og myndmæling: Loftmyndir ehf.  
 Flughæð: 3000m Móskestur: 10x10m.  
 Kortgerð: Vegagerðin

— Klæðing  
— Burðarlág  
— Styrktarlag  
— Yfirborð lands




Rúðunet  
 Hver rúða 1x1 m.



Verknr. ráðgjafa	-
Verknr. ráðgjafa	-
Verknr. ráðgjafa	300124

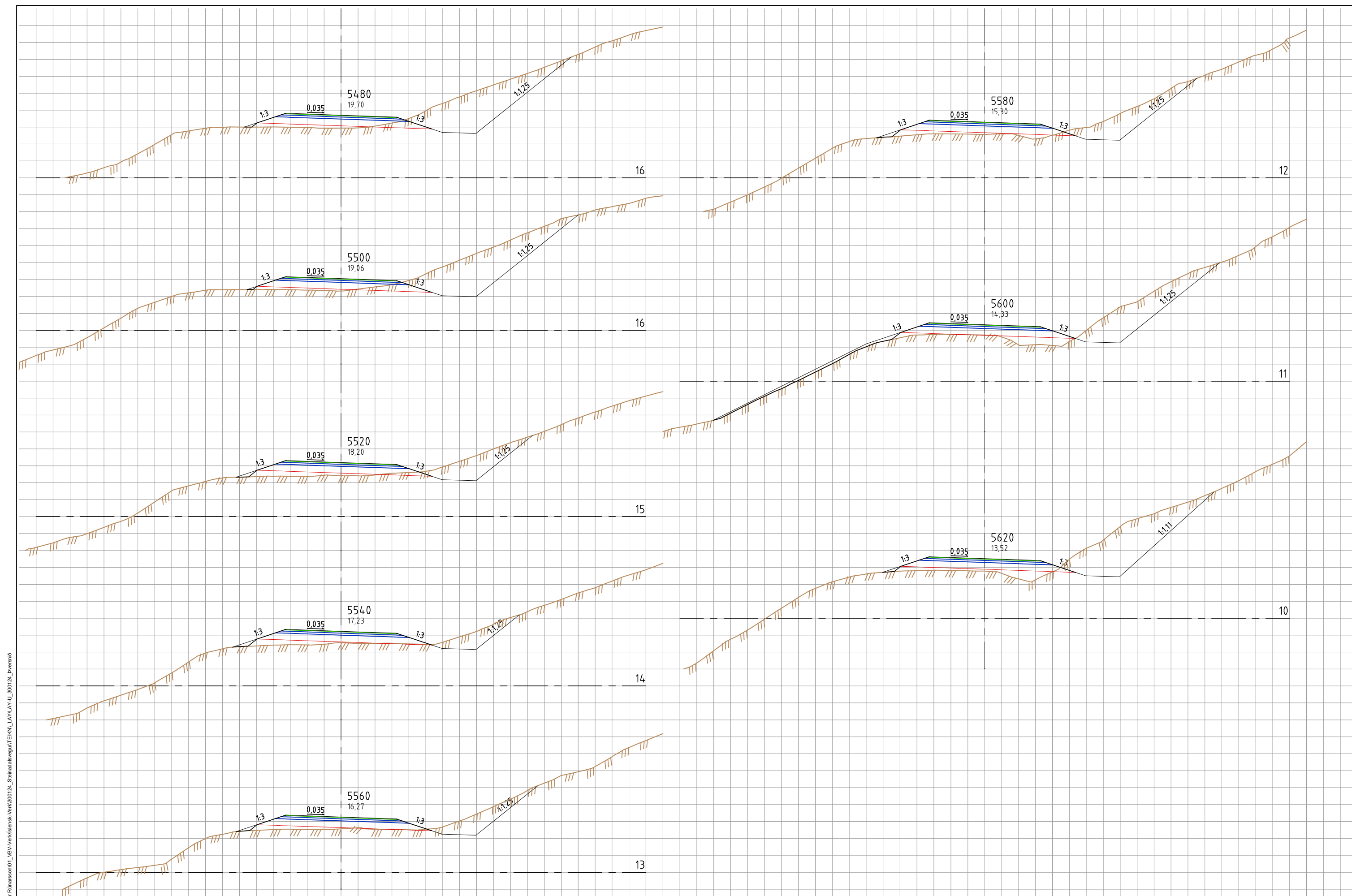
Útg.	Breyting	Dags.	Nafn



Vegagerðin	
Mælikvarði	Hannað HHG/MRR
1:200	Teknað AMÓ
	Yfirfariró HHG
Blaðstærð A3	Samþykkt

Steinadalavegur (690)  
 Vesfjarðavegur - Ólafsdalur  
 Þversnið  
 Steinadalavegur

Dags.	15.02.2024
Útbodnr.	Vg24-020
Vegnr.	690
Hönnunarstig	Verkhönnun
Tekn. nr.	U132
Útg.	

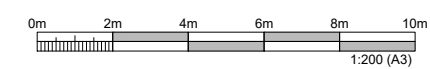


E:\BV\Dropbox\Magnús Reynir Rúnarsson\01\_VB\Verklæðing\Verk300124\_Steinadalsvegur\TEIKN\_LAY\LAY-U\_300124\_Pversnið

Landmælingar: Vegagerðin  
 Hnitakerfi: ISN93 Hæðarkerfi: Landshæðarmet  
 Loftmyndataka og myndmæling: Loftmyndir ehf.  
 Flughæð: 3000m Mörkvastærð: 10x10m.  
 Kortagerð: Vegagerðin

- Klæðing
- Burðarlág
- Styrktarlag
- Yfirborð lands

Rúðunet  
 Hver rúða 1x1 m.



Verknr. ráðgjafa	-
Verknr. ráðgjafa	-
Verknr. ráðgjafa	300124

Útg.	Breyting	Dags.	Nafn

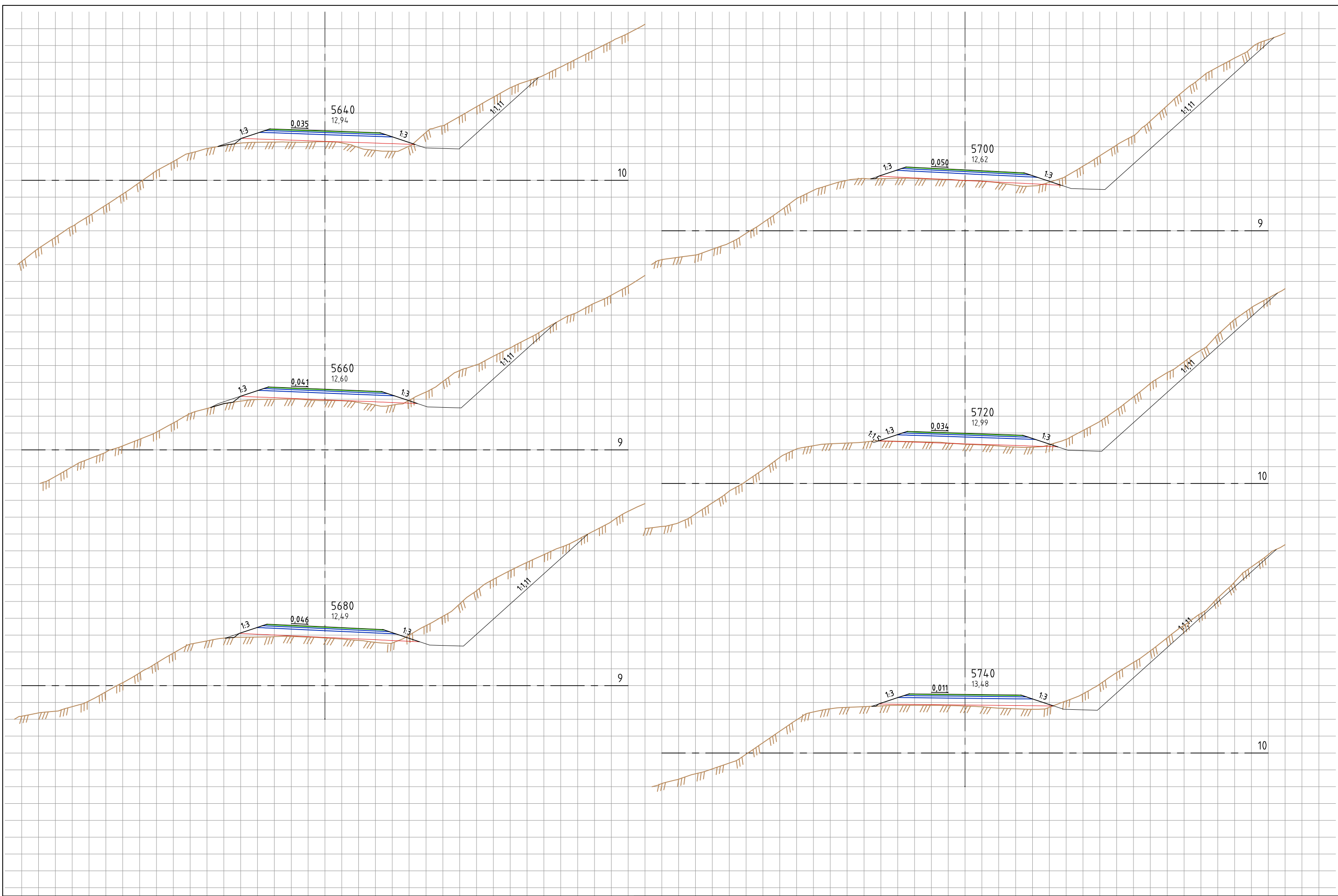


Mælikvarði		Hannað		HHG
1:200		Teiknað		MRR
Bláðstærð A3		Yfirfarir		BV
		Samþykkt		-

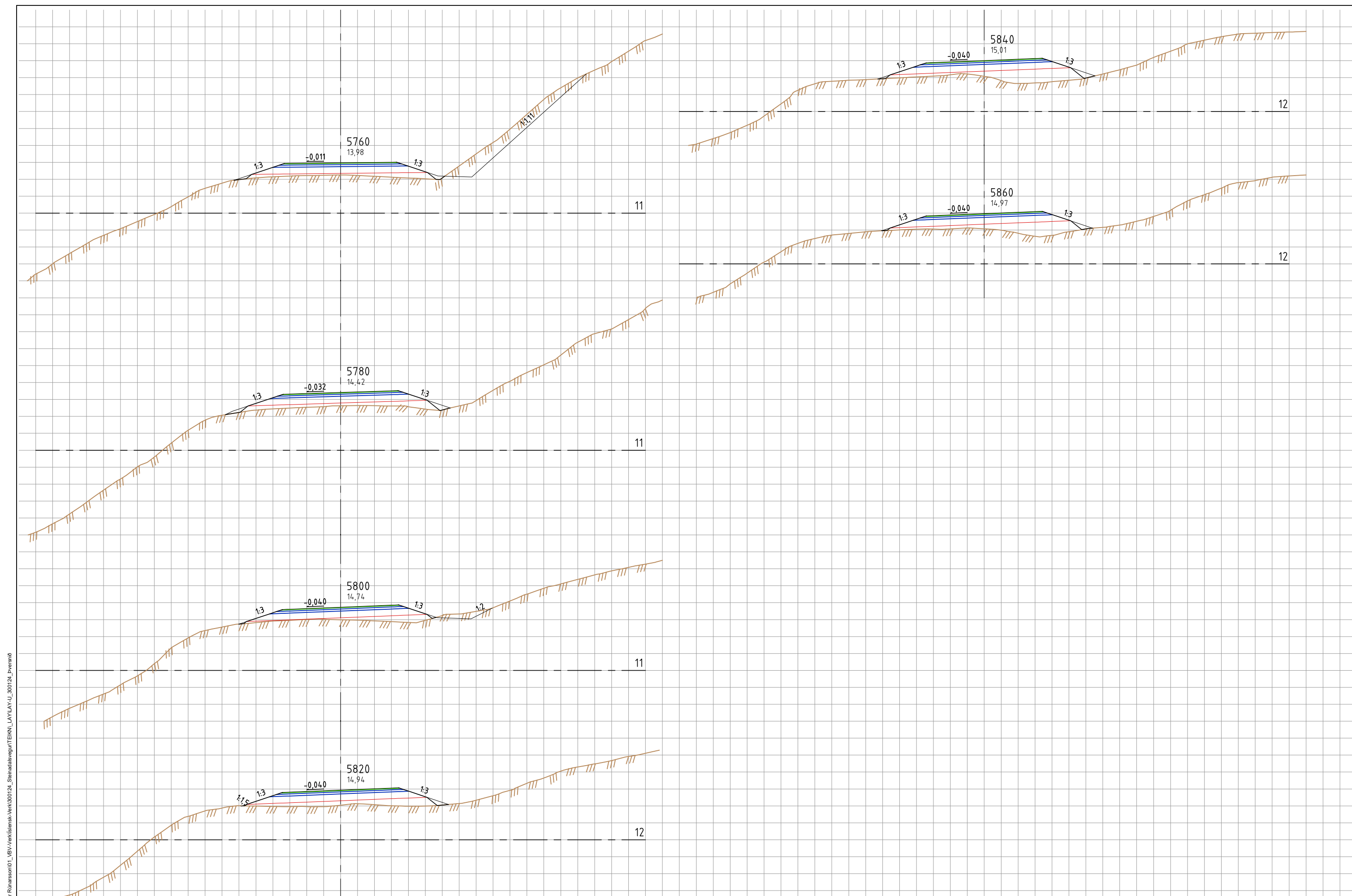
Steinadalsvegur (690)  
 Vesfjarðavegur - Ólafsdalur  
 Þversnið  
 Steinadalsvegur

Dags.	15.02.2024
Útbjóðn:	Vg24-020
Vegnr.	690
Hönnunarstig	Verkhönnun
Teikn. nr.	U133
Útg.	A

E:\BV\Dropbox\Magnús Reynir Rúnasson\01\_VB\Verkláninga-Verk\300124\_Steinadalsvegur\TEIKN\_LAY\LAY-U\_300124\_Pversnið



<p>Landmælingar: Vegagerðin          Hnitakerfi: ISN93 Hæðarkerfi: Landshæðarmet          Loftmyndataka og myndmæling: Loftmyndir ehf.          Flughæð: 3000m Móskestærð: 10x10m.          Kortgerð: Vegagerðin</p>	<p><span style="color: green;">—</span> Klæðing  <span style="color: blue;">—</span> Burðarlág  <span style="color: red;">—</span> Styrktarlag   Yfirborð lands</p>	<p> Rúðunet          Hver rúða 1x1 m.</p>	<p>0m 2m 4m 6m 8m 10m          1:200 (A3)</p>	<p>Verknr. ráðgjafa -          Verknr. ráðgjafa -          Verknr. ráðgjafa 300124</p>	<p>Útg. Breyting          Dags. Nafn</p>	<p><b>VBV</b> VERKFRÆÐISTOFA          BJARNA VÍÐARSSONAR          HÖNNUNARSTIG          VERKHÖNNUN</p>	<p><b>Vegagerðin</b>          Mælikvarði Hannabó HHG          1:200 Teiknað MRR          Yfirfarið BV          Bláðstærð A3 Samþykkt -</p>	<p>Steinadalsvegur (690)          Vesfjarðavegur - Ólafsdalur          Þversnið          Steinadalsvegur</p>	<p>Dags. 15.02.2024          Útbúið: Vg24-020          Vegnr. 690          Hönnunarstig Verkhönnun          Teikn. nr. U134 Útg. A</p>
--	---	---	---	--	--	--	--	--	--

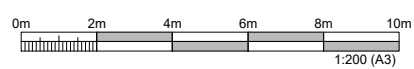


E:\BV\Dropbox\Magnús Reynir Rúnasson\01\_VB\Verklæðing\300124\_Steinadalsvegur\TEIKN\_LAY\LAY-1\_300124\_Pversnið

Landmælingar: Vegagerðin  
 Hnitakerfi: ÍSN93 Hæðarkerfi: Landshæðarmet  
 Loftmyndataka og myndmæling: Loftmyndir ehf.  
 Flughæð: 3000m Mörkvastærð: 10x10m.  
 Kortagerð: Vegagerðin

- Klæðing
- Burðarlág
- Styrktarlag
- Yfirborð lands

Rúðunet  
 Hver rúða 1x1 m.



Verknr. ráðgjafa	-	Dags.	Nafn
Verknr. ráðgjafa	-		
Verknr. ráðgjafa	-		
Verknr. ráðgjafa	300124	Útg. Breyting	

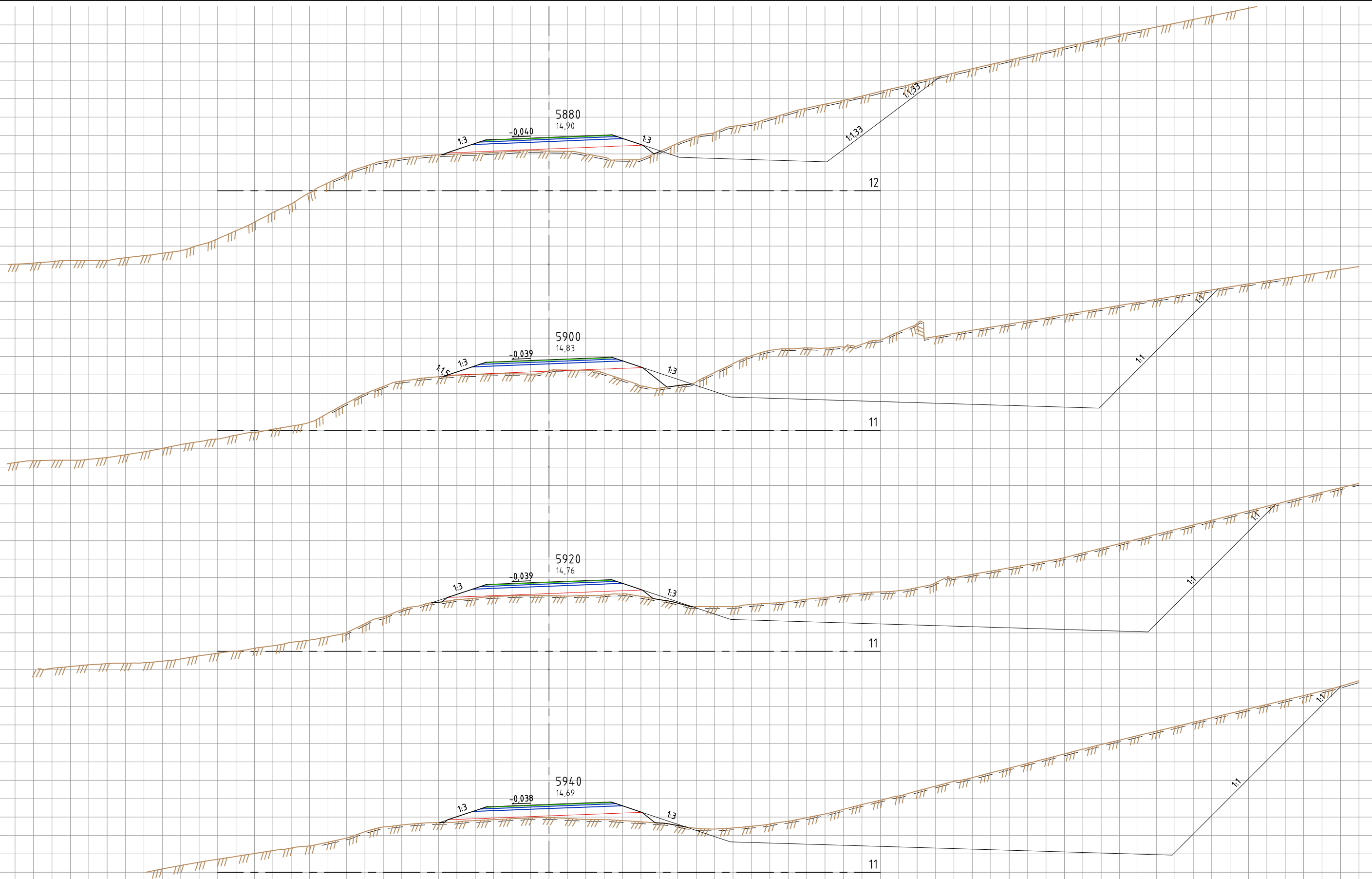


<b>Vegagerðin</b>	
Mælikvarði	Hannað HHG
1:200	Teiknað MRR
	Yfirfarið BV
Blaðstærð A3	Samþykkt -

Steinadalsvegur (690)  
 Vesfjarðavegur - Ólafsdalur  
 Þversnið  
 Steinadalsvegur

Dags.	15.02.2024
Útbjóðn.	Vg24-020
Vegnr.	690
Hönnunarstig	Verkhönnun
Teikn. nr.	U135
Útg.	A

1:200

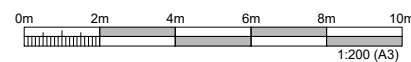


E:\BV\Dropbox\Magnús Reynir Rúnarsson\01\_VBV\Verklæðing\Verk300124\_Steinadalsvegur\TEIKN\_LAY\LAY-U\_300124\_Pversnið

Landmælingar: Vegagerðin  
 Hnitakerfi: ISN93 Hæðarkerfi: Landshæðarmet  
 Loftmyndataka og myndmæling: Loftmyndir ehf.  
 Flughæð: 3000m Móskestur: 10x10m.  
 Kortgerð: Vegagerðin

— Klæðing  
 — Burðarlág  
 — Styrktarlág  
 — Yfirborð lands

— — — — — Áætluð lagskil jarðvegs  
 Rúðunet  
 Hver rúða 1x1 m.



Verknr. ráðgjafa	-
Verknr. ráðgjafa	-
Verknr. ráðgjafa	300124

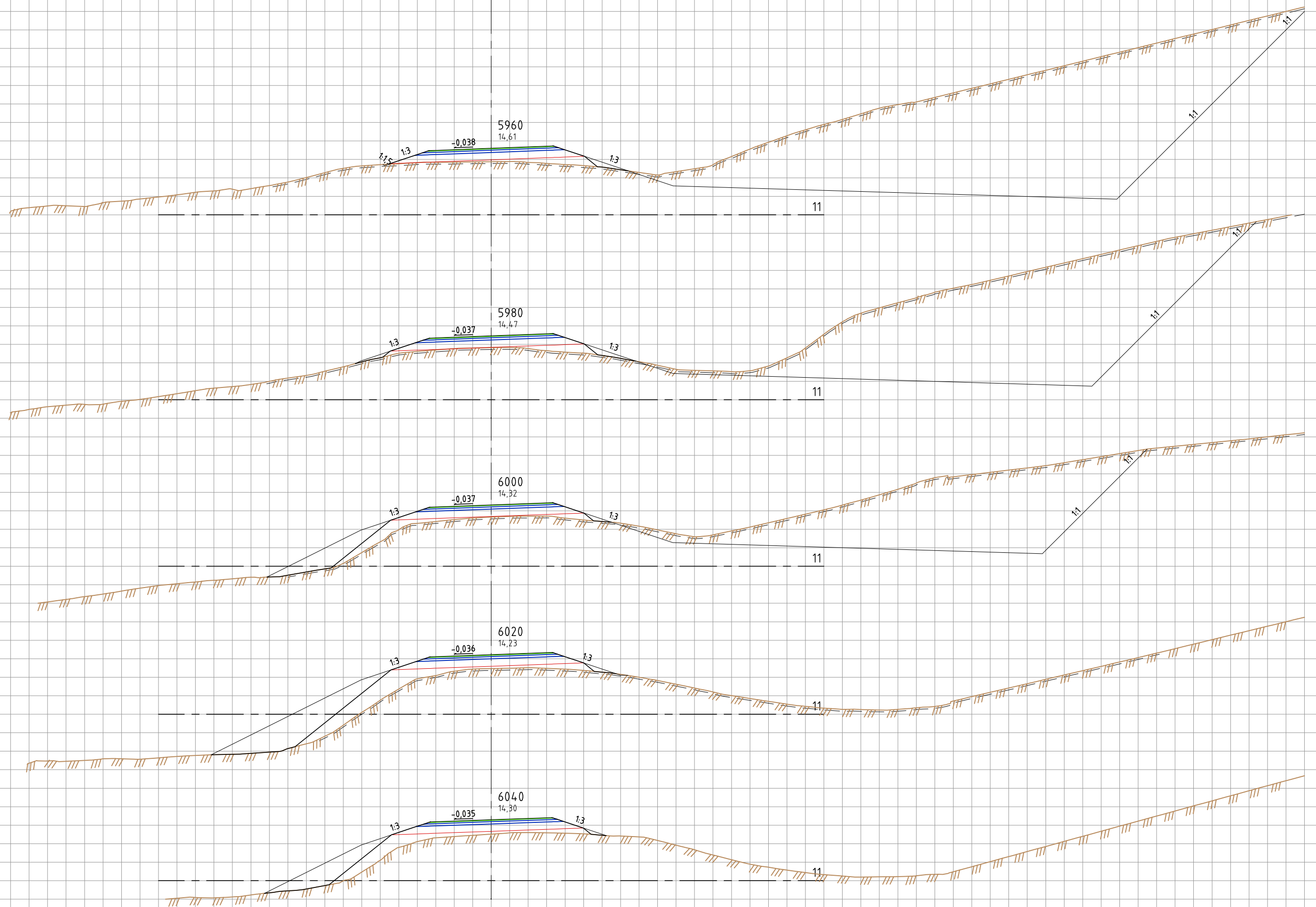
Útg. Breyting	Dags.	Nafn



Vegagerðin	
Mælikvarði	Hannað HHG
1:200	Telknað MRR
	Yfirfarir BV
Blaðstærð A3	Samþykkt -

Steinadalsvegur (690)  
 Vesfjarðavegur - Ólafsdalur  
 Þversnið  
 Steinadalsvegur

Dags.	15.02.2024
Útbúið	Vg24-020
Vegnr.	
Hönnunarstig	Verkhönnun
Telkn. nr.	U136
Útg.	A

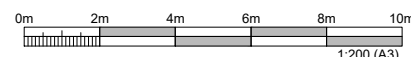


E:\BV\Dropbox\Magnus Reynir Rúnasson\01\_VB\Verklæninga-Verk300124\_Steinadalsvegur\TEIKN\_LAYLAJ-U\_300124\_Pversnið

Landmælingar: Vegagerðin  
 Hnitakerfi: ÍSN93 Hæðarkerfi: Landshæðarmet  
 Loftmyndataka og myndmæling: Loftmyndir ehf.  
 Flughæð: 3000m Móskestur: 10x10m.  
 Kortagerð: Vegagerðin

— Klæðing  
 — Burðarlág  
 — Styrktarlág  
 — Yfirborð lands

— — — — — Áætluð lagskil jarðvegs  
 Rúðunet  
 Hver rúða 1x1 m.



Verknr. ráðgjafa	-
Verknr. ráðgjafa	-
Verknr. ráðgjafa	-
300124	Útg. Breyting

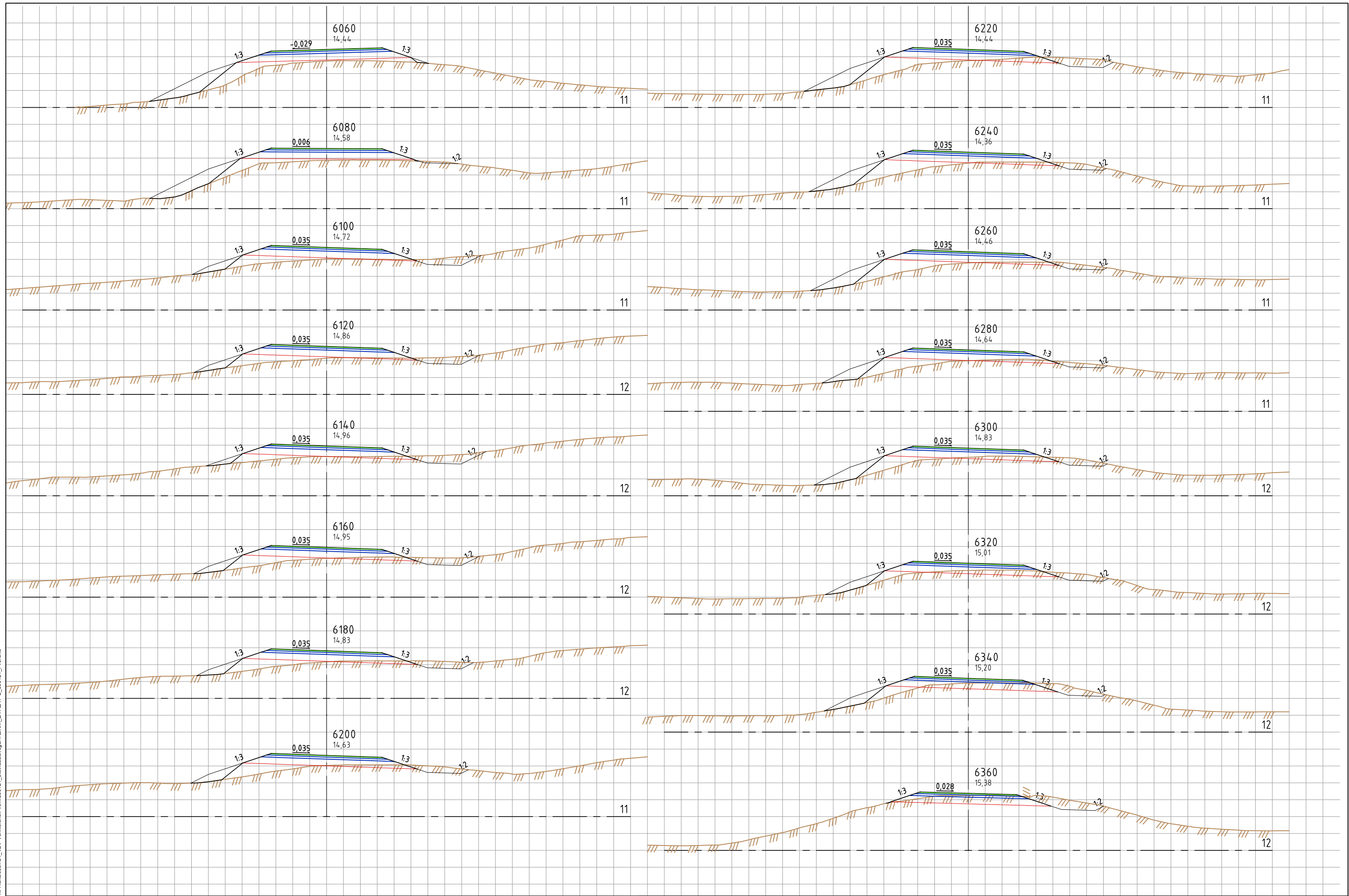
Dags.	Nafn



Vegagerðin	
Mælikvarði	Hannað HHG
1:200	Teknað MRR
Blaðstærð A3	Yfirfarið BV
Samþykkt	-

Steinadalsvegur (690)  
 Vesfjarðavegur - Ólafsdalur  
 Þversnið  
 Steinadalsvegur

Dags.	15.02.2024
Útbúið	Vg24-020
Vegnr.	690
Hönnunarstig	Verkhönnun
Tekn. nr.	U137
Útg.	A



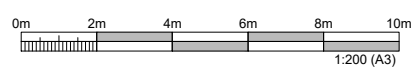
E:\BV\Dropbox\Magnus Reynir Rúnasson\01\_VB\Verklæninga-Verk\300124\_Steinadalavegur\TEIKN\_LAY\LAY-1\_300124\_Pversnið

Landmælingar: Vegagerðin  
 Hnitakerfi: ISN93 Hæðarkerfi: Landshæðarmet  
 Loftmyndataka og myndmæling: Loftmyndir ehf.  
 Flughæð: 3000m Moskvaastærð: 10x10m.  
 Kortagerð: Vegagerðin

— Klæðing  
 — Burðarlíag  
 — Styrktarlíag  
 — Yfirborð lands



Rúðunet  
 Hver rúða 1x1 m.



Verkn. ráðgjafa	Útg.	Breyting	Dags.	Nafn
Verkn. ráðgjafa				
Verkn. ráðgjafa				
300124	Útg.	Breyting	Dags.	Nafn

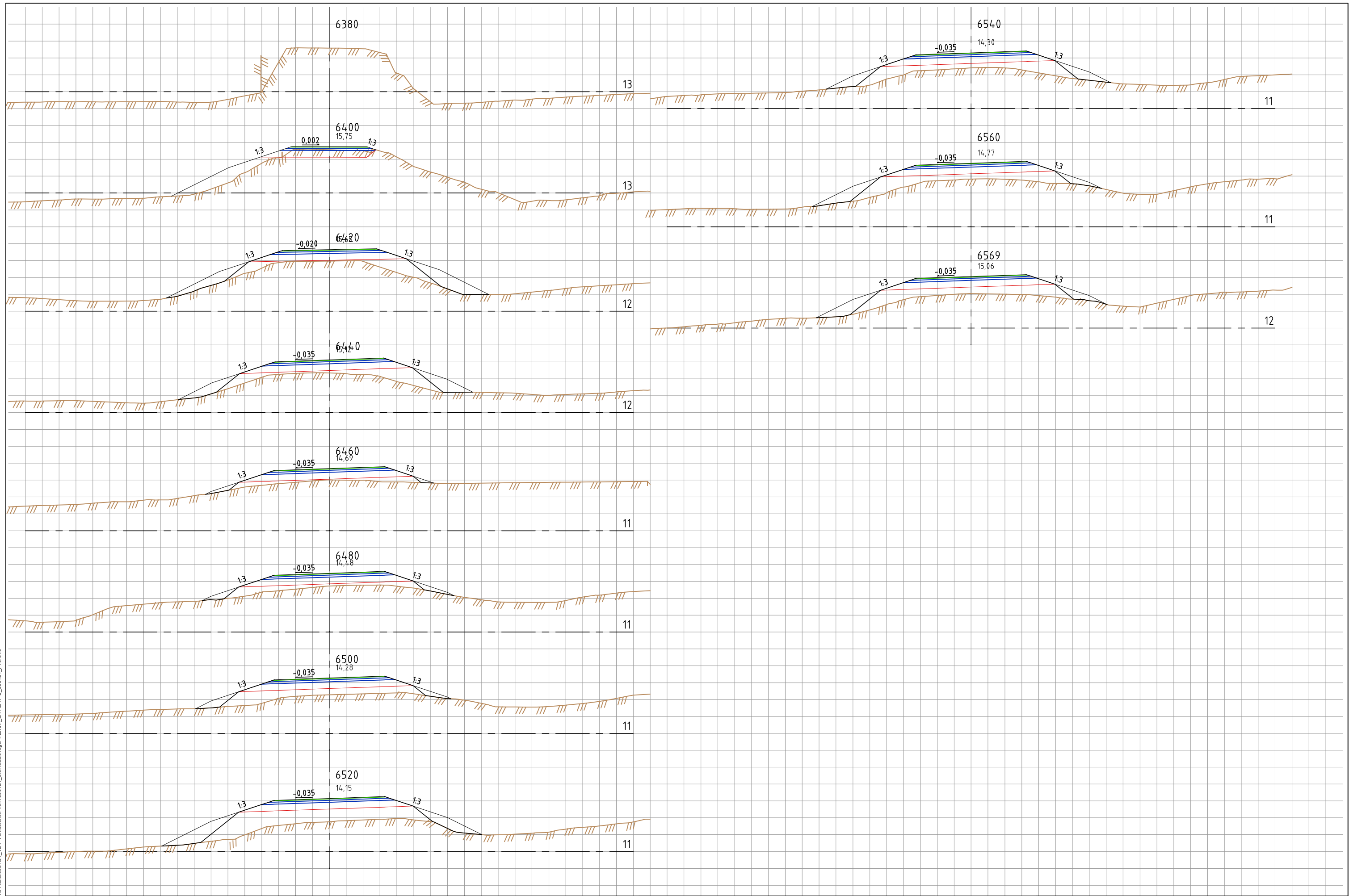
Útg.	Breyting	Dags.	Nafn
Útg.	Breyting	Dags.	Nafn



Vegagerðin		
Mælikvarði	Hannað	HHG
1:200	Teiknað	MRR
	Yfirfarir	BV
Blaðstærð	Sambýtt	-
A3		

Steinadalavegur (690)  
 Vesfjarðavegur - Ólafsdalur  
 Pversnið  
 Steinadalavegur

Dags.	15.02.2024
Útbodur:	Vg24-020
Vegnr.	690
Hönnunarstig	Verkhönnun
Teikn. nr.	U138
Útg.	A

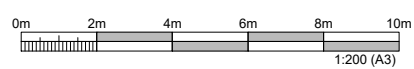


E:\BV\Dropbox\Magnús Reynir Rúnasson\01\_VBV\Verklæninga-verk300124\_Steinadalsvegur\TEIKN\_LAYLAY-U\_300124\_Pversnið

Landmælingar: Vegagerðin  
 Hnitakerfi: ISN93 Hæðarkerfi: Landshæðarnet  
 Loftmyndataka og myndmæling: Loftmyndir ehf.  
 Flughæð: 3000m Moskvastærð: 10x10m.  
 Kortagerð: Vegagerðin

— Klæðing  
— Burðarlág  
— Styrktarlág  
▨ Yfirborð lands

Rúðunet  
 Hver rúða 1x1 m.



Verknr. ráðgjafa	-				
Verknr. ráðgjafa	-				
Verknr. ráðgjafa	300124	Útg. Breyting	Dags.	Nafn	

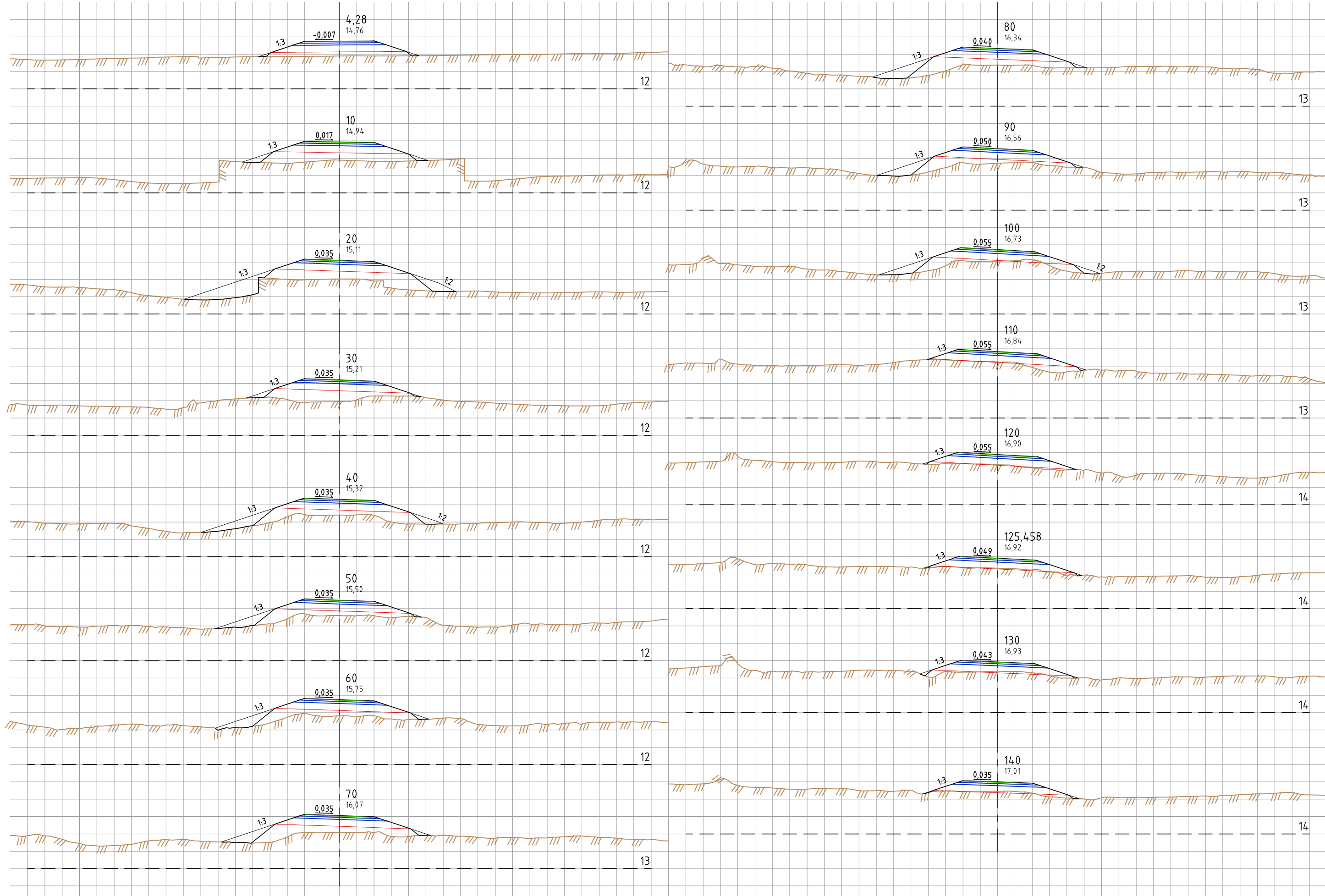


Mælikvarði		Hannað		HHG
1:200		Teiknað		MRR
		Yfirfarir		BV
Blaðstærð	A3	Samþykkt		

Steinadalsvegur (690)  
 Vesfjarðavegur - Ólafsdalur  
 Þversnið  
 Steinadalsvegur

Dags.	15.02.2024
Útbjóðn.	Vg24-020
Vegnr.	690
Hönnunarstig	Verkhönnun
Teikn. nr.	U139
Útg.	

E:\WBV\Dropbox\Magnús Reynir Rúnarsson\01\_VBVA\Verkláninga-verk\300124\_Slamdalsvegur\TEIKN\_LAY\LAY\_U\_300124\_200-brennó

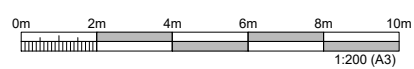


Landmælingar: Vegagerðin  
 Hnitakerfi: ISN93 Hæðarkerfi: Landshæðarmet  
 Loftmyndataka og myndmæling: Loftmyndir ehf.  
 Flughæð: 3000m Mörkvastærð: 10x10m.  
 Kortagerð: Vegagerðin

— Klæðing  
— Burðarlág  
— Styrktarlag  
— Yfirborð lands



Rúðunet  
 Hver rúða 1x1 m.



Verknr. ráðgjafa	-
Verknr. ráðgjafa	-
Verknr. ráðgjafa	300124

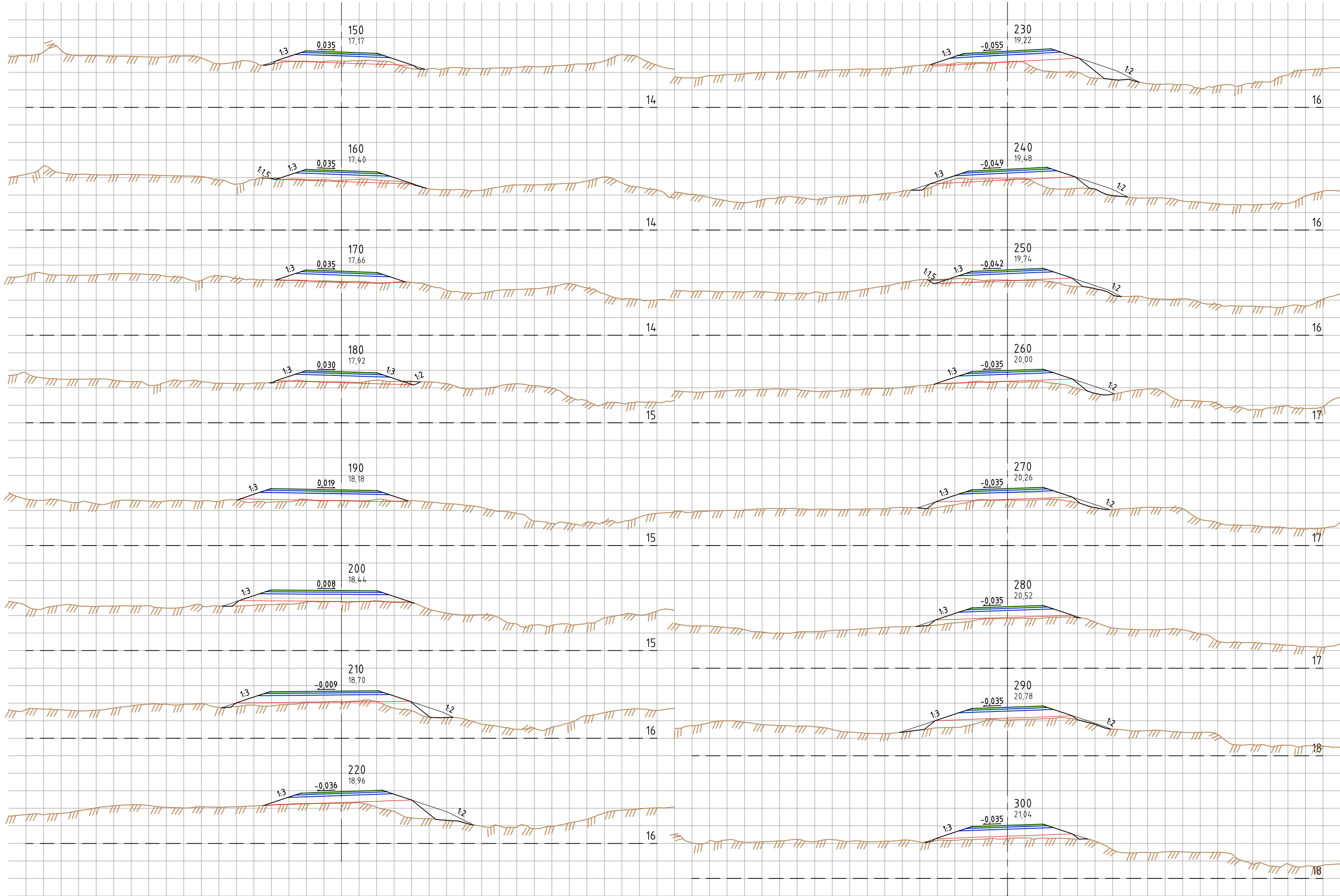
Útg.	Breyting	Dags.	Nafn



Mælikvarði		Hannað HHG/MRR	
1:200	Teknað	AMÓ	
Blaustærð A3	Samþykkt	Yfirfariró HHG	

Ólafsdalsvegur (5990)  
 Vestfjarðarvegur - Ólafsdalur  
 Þversnið  
 Ólafsdalur

Dags.	15.02.2024
Útbjóðn.	Vg24-020
Vegnr.	5990
Hönnunarstig	Verkhönnun
Tekn. nr.	U201
Útg.	

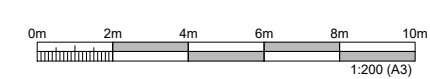


E:\BVI\Dropbox\Magnús Reynir Rúnarsson\01\_VBVI\Verkláning\Verk300124\_Slamdalsvegur\TEIKN\_LAYLAJ-U\_300124\_200-brennó

Landmælingar: Vegagerðin  
 Hnitakerfi: ISN93 Hæðarkerfi: Landshæðarmet  
 Loftmyndataka og myndmæling: Loftmyndir ehf.  
 Flughæð: 3000m Moskvastærð: 10x10m.  
 Kortagerð: Vegagerðin

- Klæðing
- Burðarlág
- Styrktarlag
- Yfirborð lands

Rúðunet  
 Hver rúða 1x1 m.



Verknr. ráðgjafa	-
Verknr. ráðgjafa	-
Verknr. ráðgjafa	300124

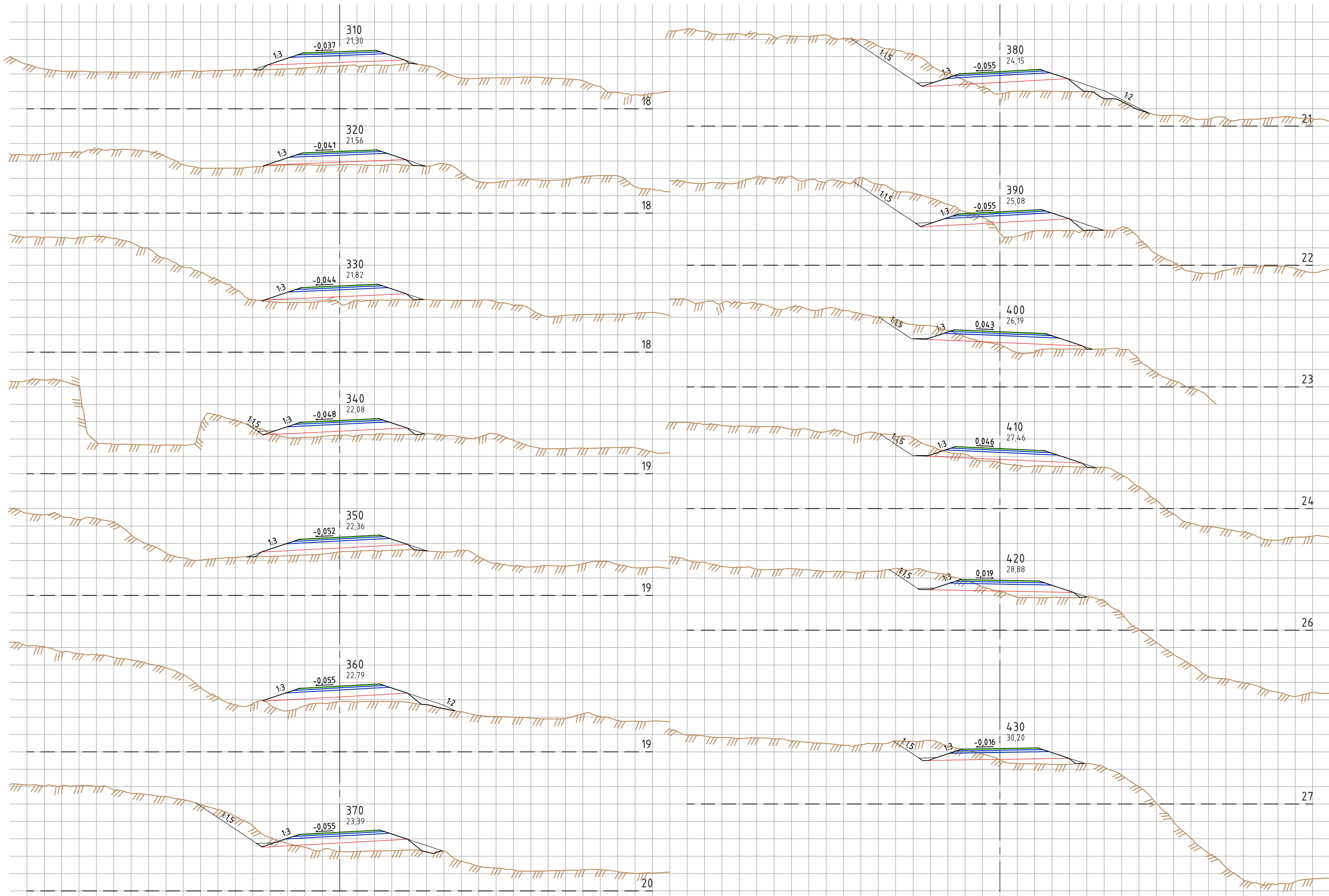
Útg.	Breyting	Dags.	Nafn



Mælikvarði		Hannað HHG/MRR	
1:200		Teiknað	AMÓ
		Yfirfarir	HHG
Blaðstærð A3		Samþykkt	

Ólafsdalsvegur (5990)  
 Vestfjarðarvegur - Ólafsdalur  
 Þversnið  
 Ólafsdalur

Dags.	15.02.2024
Útböðun	Vg24-020
Vegnr.	5990
Hönnunarstig	Verkhönnun
Teikn. nr.	U202
Útg.	A



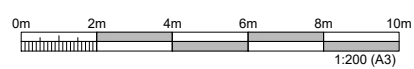
E:\V\B\Dropbox\Magnús Reynir Rúnasson\01\_VB\Verklæðing\Verk300124\_Slemdalsvegur\TEIKN\_LAY\LAY-U\_300124\_200-bveranó

Landmælingar: Vegagerðin  
 Hnitakerfi: ISN93 Hæðarkerfi: Landshæðarmet  
 Loftmyndataka og myndmæling: Loftmyndir ehf.  
 Flughæð: 3000m Móskevastærð: 10x10m.  
 Kortagerð: Vegagerðin

- Klæðing
- Burðarlæg
- Styrktarlæg
- Yfirborð lands



Rúðunet  
 Hver rúða 1x1 m.



Verknr. ráðgjafa	-
Verknr. ráðgjafa	-
Verknr. ráðgjafa	300124

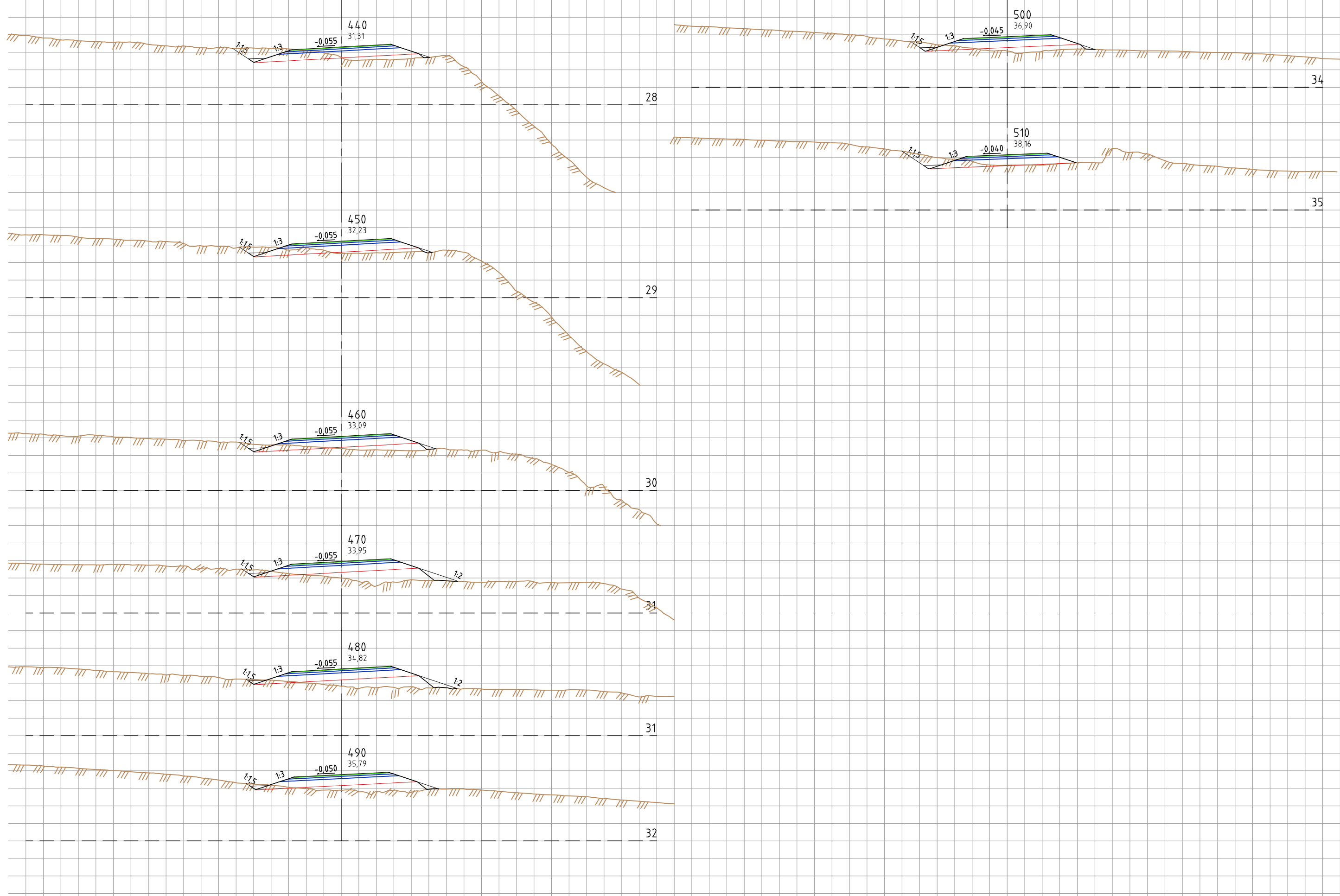
Útg.	Breyting	Dags.	Nafn



<b>Vegagerðin</b>	
Mallikvarði	Hannaó HHG/MRR
1:200	Teiknaó AMÓ
Blaðstærð A3	Yfirfaró HHG
	Sambýkt

Ólafsdalsvegur (5990)  
 Vestfjarðarvegur - Ólafsdalur  
 Þversnið  
 Ólafsdalur

Dags.	15.02.2024
Útböðun:	Vg24-020
Vegnr.	5990
Hönnunarstig	Verkhönnun
Teikn. nr.	U203
Útg.	



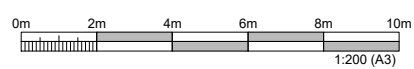
E:\VBI\Dropbox\Magnús Reynir Rúnarsson\01\_VBI\Verkláninga-Verk\300124\_Slemdalsvegur\TEIKN\_LAY\LAY-1\_300124\_200-breanó

Landmælingar: Vegagerðin  
 Hnitakerfi: ISN93 Hæðarkerfi: Landshæðarmet  
 Loftmyndataka og myndmæling: Loftmyndir ehf.  
 Flughæð: 3000m Móskestærð: 10x10m.  
 Kortagerð: Vegagerðin

— Klæðing  
— Burðarlæg  
— Styrktarlag  
— Yfirborð lands



Rúðunet  
 Hver rúða 1x1 m.



Verknr. ráðgjafa	-
Verknr. ráðgjafa	-
Verknr. ráðgjafa	300124

Útg. Breyting	Dags.	Nafn



Mallikvarði		Hannað HHG/MRR	
1:200	Teiknað	AMÓ	
	Yfirfarir	HHG	
Blaðstærð A3	Samþykkt		

Ólafsdalsvegur (5990)  
 Vestfjarðarvegur - Ólafsdalur  
 Þversnið  
 Ólafsdalur

Dags.	15.02.2024
Útbodnr.	Vg24-020
Vegnr.	5990
Hönnunarstig	Verkhönnun
Teikn. nr.	U204
Útg.	A