



C:\Mannvit\1881\1881\_221\B05\Vegagerði\Hringvegur\_Tekningar.dgn

Landmælingar: Vegagerðin  
 Hnitakerfi: ISN93 Hæðarkerfi: Landshæðarnet  
 Loftmyndataka og myndmæling: Loftmyndir ehf.  
 Flughæð: 3000m Móskestærð: 10x10m  
 Kortagerð: Vegagerðin

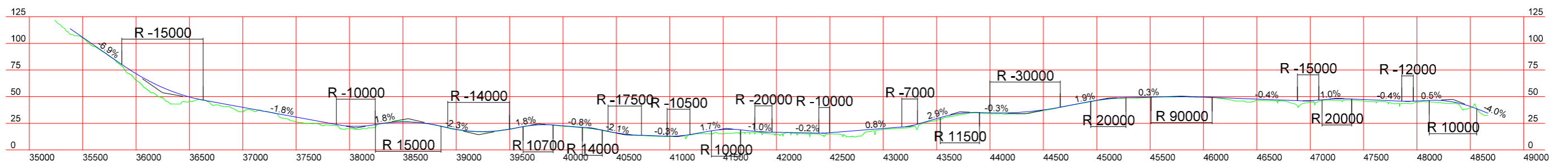
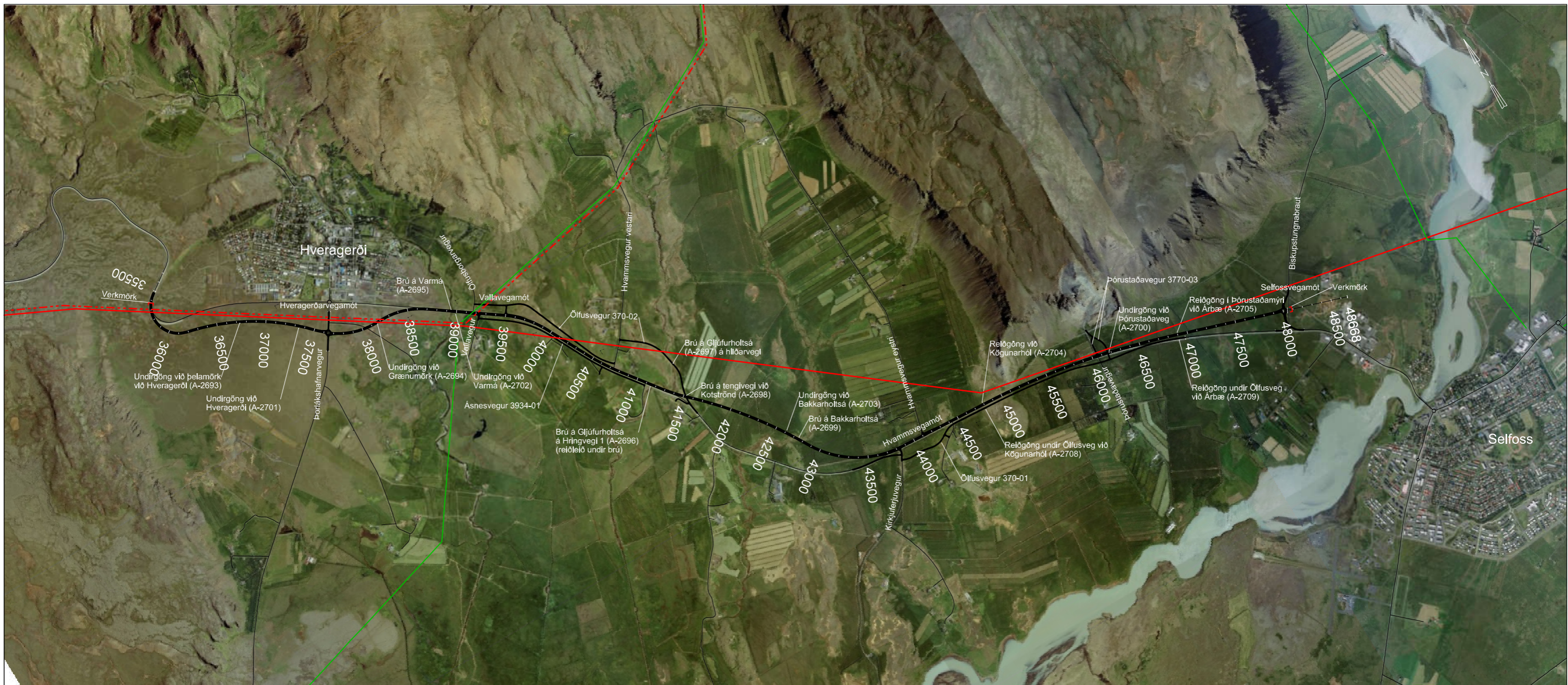


Útg.	Breyting	Dags	Nafn
A			

Mælikvarði	Hannað BÓ/VJ
1:100.000	Teknað BÓ/VJ
	Yfirlitað SBJ
Bláskot	A3
Sambýkt	VJ

<b>Hringvegur</b>	
Hveragerði - Biskupstungnabraut	
<b>Afstöðumynd</b>	

Dags	15.09.17
Útbodnr.	-
Vegrn.	1-06
Hönnunartg.	Forhönnun
Tekn. nr.	Útg. B-01
Útg.	A



C:\Mannvit\118811\881.221\B05\Vegagerði\Hringvegur-Tekningar.dgn

Landmælingar: Vegagerðin  
 Hnitakerfi: ISN93 Hæðarkerfi: Landshæðarnet  
 Loftmynddata og myndmæling: Loftmyndir ehf.  
 Flughæð: 3000m Móskaustæró: 10x10m.  
 Kortageró: Vegagerðin

**Skýringar:**

- Háspennulína 220 kV
- - - Háspennulína 132 kV
- Háspennulína 66 kV



Verkt. ráðgjafi  
1.881.221

Úg.	Breyting	Dags.	Nafn
A			

		Vegagerðin	
		Mælikvarði 1:40.000	Hannað BÓ/VJ
		Teiknað BÓ/J	
		Yfirfarð SBJ	
Blaðstærð A3	Samþykkt VJ		

Hringvegur	
Hveragerði - Biskupstungnabraut	
Yfirlitsmynd	
Grunnmynd/Langsníð	

Dags.	15.09.17
Útbóðnr.	-
Vegr.	1-d6
Hönnunarstig	Forhönnun
Teikn. nr.	B-02
Úg.	A



C:\Mannvit\1881\1.881.221\B05\Vegagerði\Hringvegur-Tekningar.dgn

Landmælingar: Vegagerðin  
 Hnitakerfi: ISN93 Hæðarkerfi: Landshæðarnet  
 Loftmyndataka og myndmæling: Loftmyndir ehf.  
 Flughæð: 3000m Móskaustærð: 10x10m.  
 Kortagerð: Vegagerðin

**Skýringar:**

- Háspennulína 220 kV
- Háspennulína 132 kV
- Háspennulína 66 kV
- Háspennulína 11 kV
- Háspennustrengur 11 kV

- Stofnstrengur
- Jarðskaut
- Götuljósastrengur
- Heimtaugar
- Simastrengur

- Ljósleiðari
- Vatnsveita
- Hitaveita



Útg.	Breyting	Dags.	Nafn
A			

<b>Vegagerðin</b> Mælikvarði: 1:2000		Hannað	BÓ/VJ
		Teknað	BÓ/VJ
Blaðstærð: A3 Samþykkt: VJ		Yfirfarð	SBJ
		Samþykkt: VJ	

<b>Hringvegur</b> Hveragerði - Biskupstungnabraut	
<b>Grunnmynd</b> Núverandi lagning	

Dags.	15.09.17
Útbóðnr.	-
Vegnr.	1-d6
Hönnunarstig	Forhönnun
Tekn. nr.	B-03
Útg.	A

Undirgöng við Pelamörk við Hveragerði (A-2693)

X=392.200  
Y=390.100

36600

36700

36800

36900

37000

37100


37200

37300




C:\Mannvit\1881\1\_881\_221\B\05\Vegagerði\Hringvegur-Tekningar.dgn

Landmælingar: Vegagerðin  
Hnitakerfi: ISN93 Hæðarkerfi: Landshæðarnet  
Loftmyndataka og myndmæling: Loftmyndir ehf.  
Flughæð: 3000m Móskaustæró: 10x10m.  
Kortageró: Vegagerðin

Skýringar:

-  Háspennulína 220 kV
-  Háspennulína 132 kV
-  Háspennulína 66 kV
-  Háspennulína 11 kV
-  Háspennustrengur 11 kV

-  Stofnstrengur
-  Jarðskaut
-  Götuljósastrengur
-  Heimtaugar
-  Simastrengur

-  Ljósleiðari
-  Vatnsveita
-  Hitaveita



Verknr. ráðgjafa  
1.881.221

Útg.	Breyting	Dags.	Nafn
A			

 <b>Vegagerðin</b>	
Mælikvarði	Hannað
1:2000	BÓ/VJ
	Teknað
	BÓ/VJ
	Yfirfarð
	SBJ
Bláustæró	Samþykkt
A3	VJ

Hringvegur	Dags. 15.09.17
Hveragerði - Biskupstungnabraut	Útbóðnr. -
Grunnmynd	Vegr. 1-d6
Núverandi lagning	Hönnunarstig
	Forhönnun
	Tekn. nr. B-04
	Útg. A



Undirgöng við Hveragerði (A-2701)

X=392.700  
Y=389.600

37300

37400

37500

37600

37700

37800

37900

38000

C:\Mannvit\1881\1.881.221\B05\Vegagerði\Hringvegur-Tekningar.dgn

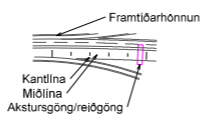
Landmælingar: Vegagerðin  
Hnitakerfi: ISN93 Hæðarkerfi: Landshæðarnet  
Loftmyndataka og myndmæling: Loftmyndir ehf.  
Flughæð: 3000m Mós kvæstæró: 10x10m.  
Kortagerð: Vegagerðin

Skýringar:

- Háspennulína 220 kV
- Háspennulína 132 kV
- Háspennulína 66 kV
- Háspennulína 11 kV
- Háspennustrengur 11 kV

- Stofnstrengur
- Jarðskaut
- Götuljósastrengur
- Heimtaugar
- Simastrengur

- Ljósleiðari
- Vatnsveita
- Hitaveita



Útg.	Breyting	Dags.	Nafn
A			

Mælikvarði 1:2000	Hannað	BÓ/VJ
	Teknað	BÓ/VJ
	Yfirfarð	SBJ
	Bláostærð	A3
	Samþykkt	VJ

Hringvegur	Dags. 15.09.17
Hveragerði - Biskupstungnabraut	Útbóðsnr. -
Grunnmynd	Vegnr. 1-d6
Núverandi lagning	Hönnunarstig Forhönnun
	Tekn. nr. B-05
	Útg. A

Dags.	15.09.17
Útbóðsnr.	-
Vegnr.	1-d6
Hönnunarstig	Forhönnun
Tekn. nr.	B-05
Útg.	A



C:\Mannvit\1881\1\_881\_221\B\05\Vegagerði\Hringvegur-Tekningar.dgn

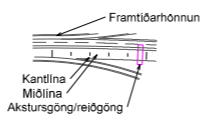
Landmælingar: Vegagerðin  
 Hnitakerfi: ISN93 Hæðarkerfi: Landshæðarnet  
 Loftmyndataka og myndmæling: Loftmyndir ehf.  
 Flughæð: 3000m Móskaustæró: 10x10m.  
 Kortageró: Vegagerðin

**Skýringar:**

	Háspennulína 220 kV
	Háspennulína 132 kV
	Háspennulína 66 kV
	Háspennulína 11 kV
	Háspennustrengur 11 kV

	Stofnstrengur
	Jarðskaut
	Götu ljósastrengur
	Heimtaugar
	Simastrengur

	Ljósleiðari
	Vatnsveita
	Hitaveita



Verknr. ráðgjafi  
1.881.221

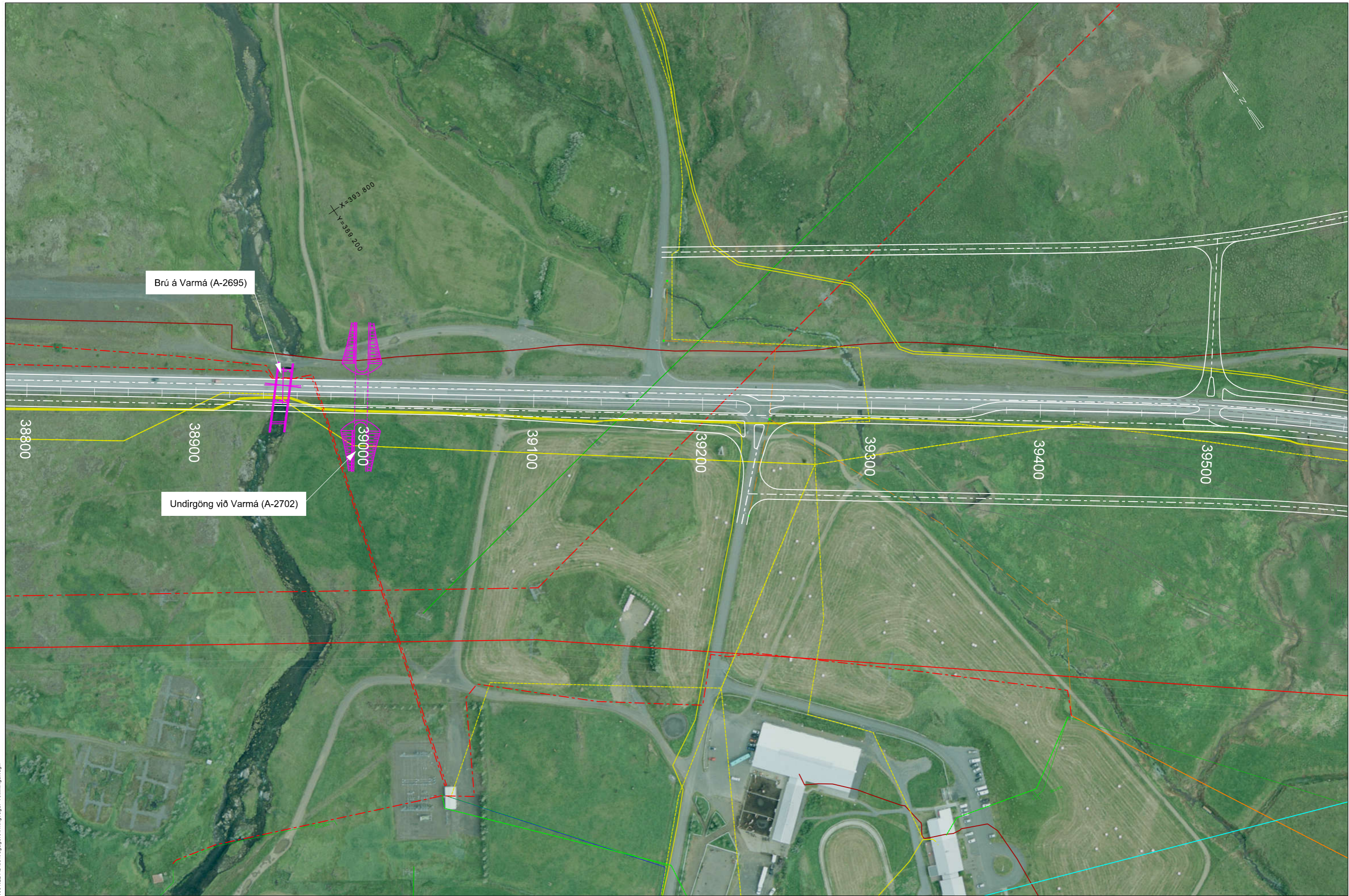
Útg.	Breyting	Dags.	Nafn
A			

Mælikvarði: 1:2000  
 Blaðstærð: A3

Hannað	BÓ/VJ
Teknað	BÓ/VJ
Yfirfarð	SBJ
Samþykkt	VJ

Hringvegur  
 Hveragerði - Biskupstungnabraut  
 Grunnmynd  
 Núverandi lagnir

Dags.	15.09.17
Útbóðnr.	-
Vegnr.	1-d6
Hönnunarstig	Forhönnun
Tekn. nr.	B-06
Útg.	A



Brú á Varmá (A-2695)

Undirgöng við Varmá (A-2702)

X=393.800  
Y=389.200

38800

38900

39000

39100

39200

39300

39400

39500

C:\Mannvit\1881\1.881.221\B05\Vegagerð\Hringvegur-Tekningar.dgn

Landmælingar: Vegagerðin  
Hnitakerfi: ISN93 Hæðarkerfi: Landshæðarnet  
Loftmyndataka og myndmæling: Loftmyndir ehf.  
Flughæð: 3000m Móskaustæró: 10x10m.  
Kortagerð: Vegagerðin

**Skýringar:**

- Háspennulína 220 kV
- Háspennulína 132 kV
- Háspennulína 66 kV
- Háspennulína 11 kV
- Háspennustrengur 11 kV

- Stofnstrengur
- Jarðskaut
- Götuljósastrengur
- Heimtaugar
- Símaastrengur

- Ljósleiðari
- Vatnsveita
- Hitaveita



Verknr. ráðgjafa  
1.881.221

Útg.	Breyting	Dags.	Nafn
A			

Mælikvarði  
1:2000

Hannað	BÓ/VJ
Teknað	BÓ/VJ
Yfirfarð	SBJ
Blaðstærð	A3
Samþykkt	VJ

Hringvegur  
Hveragerði - Biskupstungnabraut

Grunnmynd  
Núverandi lagur

Dags.	15.09.17
Útböðnr.	-
Vegnr.	1-d6
Hönnunarstig	Forhönnun
Tekn. nr.	B-07
Úlg.	A



C:\Mannvit\18811\_881\_221\B05\Vegagerði\Hringvegur-Tekningar.dgn

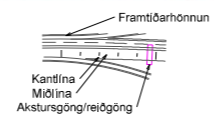
Landmælingar: Vegagerðin  
 Hnitakerfi: ISN93 Hæðarkerfi: Landshæðarnet  
 Loftmynddata og myndmæling: Loftmyndir ehf.  
 Flughæð: 3000m Móskaustæró: 10x10m.  
 Kortageró: Vegagerðin

**Skýringar:**

- Háspennulína 220 kV
- Háspennulína 132 kV
- Háspennulína 66 kV
- Háspennulína 11 kV
- Háspennustrengur 11 kV

- Stofnstrengur
- Jarðskaut
- Götuljóðastrengur
- Heimtaugar
- Símaastrengur

- Ljósleiðari
- Vatnsveita
- Hitaveita

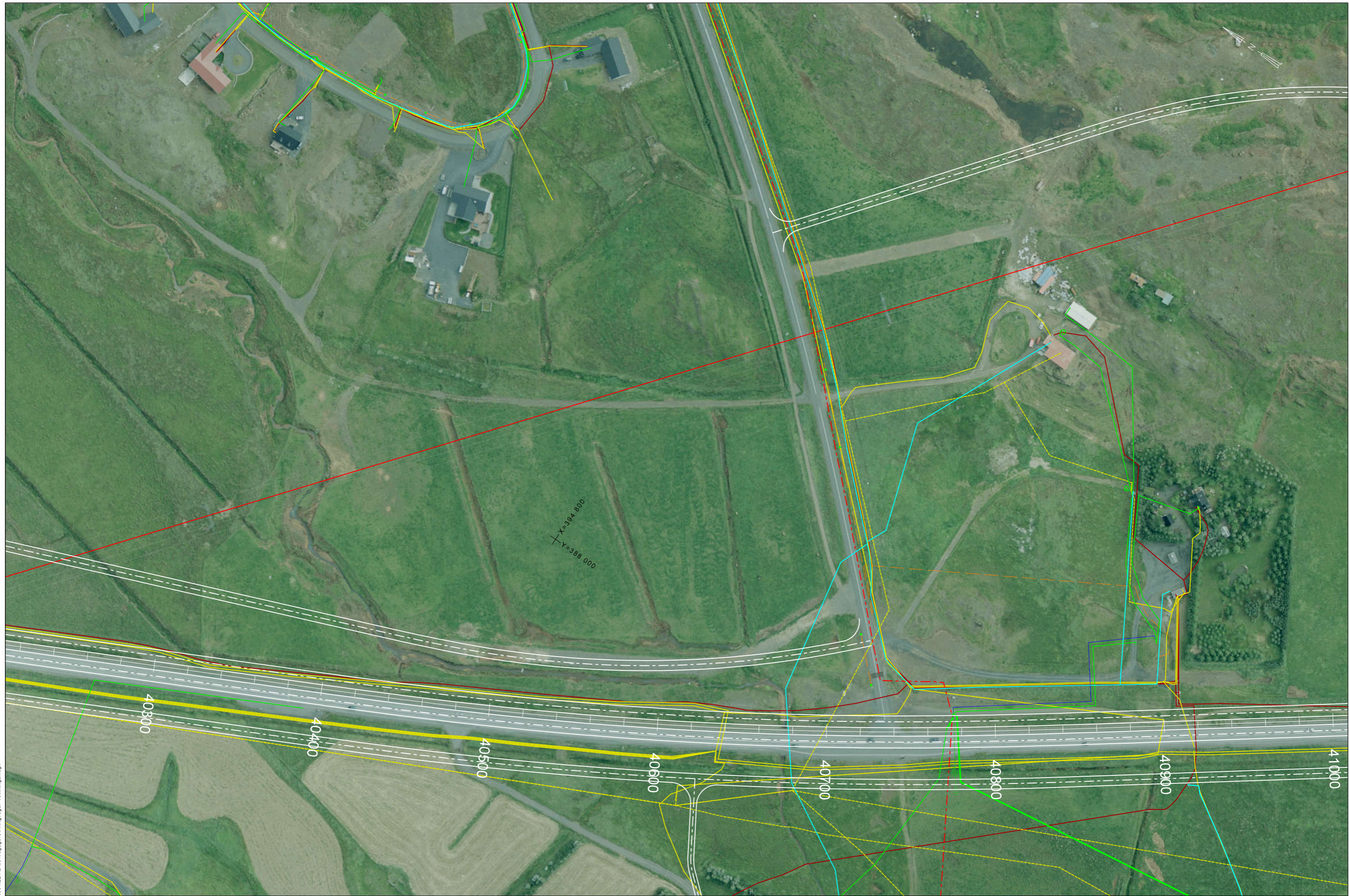


Útg.	Breyting	Dags.	Nafn
A			

<b>Vegagerðin</b>	
Mælikvarði	Hannað
1:2000	BÓ/VJ
	Teknað
	BÓ/VJ
	Yfirfarð
	SBJ
Blaðstærð	Samþykkt
A3	VJ

<b>Hringvegur</b>	
Hveragerði - Biskupstungnabraut	
<b>Grunnmynd</b>	
Núverandi lagning	

Dags.	15.09.17
Útbóðnr.	-
Vegr.	1-d6
Hönnunarstig	Forhönnun
Tekn. nr.	B-08
Útg.	A



C:\Mannvit\1881\1.881.221\B05\Vegagerð\Hringvegur-Tekningar.dgn

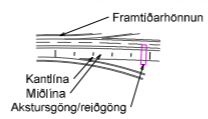
Landmælingar: Vegagerðin  
 Hnitakerfi: ISN93 Hæðarkerfi: Landshæðarnet  
 Loftmyndataka og myndmæling: Loftmyndir ehf.  
 Flughæð: 3000m Móskaustæró: 10x10m.  
 Kortageró: Vegagerðin

**Skýringar:**

- Háspennulína 220 kV
- Háspennulína 132 kV
- Háspennulína 66 kV
- Háspennulína 11 kV
- Háspennustrengur 11 kV

- Stofnstrengur
- Jarðskaut
- Gótu ljósastrangur
- Heimtaugar
- Símastrangur

- Ljósleiðari
- Vatnsveita
- Hitaveita



Verkt. ráðgjafi  
1.881.221

Útg.	Breyting	Dags.	Nafn
A			

<b>Vegagerðin</b>		Hannað	BÓ/VJ
		Teknað	BÓ/VJ
Mælikvarði 1:2000		Yfirfarð	SBJ
Blaðstærð	A3	Samþykkt	VJ

Hringvegur	
Hvergerði - Biskupstungnabraut	
Grunnmynd	
Núverandi lagur	

Dags.	15.09.17
Útbóðnr.	-
Vegr.	1-d6
Hönnunarstig	Forhönnun
Tekn. nr.	B-09
Útg.	A



C:\Mannvit\1881\1.881.221\B05\Vegagerð\Hringvegur-Tekningar.dgn

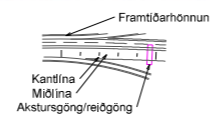
Landmælingar: Vegagerðin  
 Hnitakerfi: ISN93 Hæðarkerfi: Landshæðarnet  
 Loftmyndataka og myndmæling: Loftmyndir ehf.  
 Flughæð: 3000m Móskaustæró: 10x10m.  
 Kortageró: Vegagerðin

**Skýringar:**

- Háspennulína 220 kV
- - - Háspennulína 132 kV
- · - · - Háspennulína 66 kV
- · - · - Háspennulína 11 kV
- · - · - Háspennustrengur 11 kV

- Stofnstrengur
- - - Jarðskaut
- · - · - Gótu ljósastrangur
- · - · - Heimtaugar
- · - · - Símastrangur

- Ljósleiðari
- - - Vatnsveita
- · - · - Hliðaveita



Verknr. ráðgjafa  
1.881.221

Útg.	Breyting	Dags.	Nafn
A			

		Vegagerðin	
		Hannað	BÓ/VJ
Mælikvarði	1:2000	Teknað	BÓ/VJ
Blaðstærð	A3	Yfirfarð	SBJ
		Samþykkt	VJ

Hringvegur	
Hveragerði - Biskupstungnabraut	
Grunnmynd	
Núverandi lagur	

Dags.	15.09.17
Útbóðnr.	-
Vegr.	1-d6
Hönnunarstig	Forhönnun
Tekn. nr.	B-10
Úlg.	A



C:\Mannvit\1881\1\_881\_221\B05\Vegagerð\Hringvegur-Tekningar.dgn

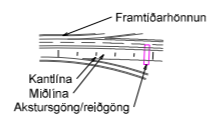
Landmælingar: Vegagerðin  
 Hnitakerfi: ISN93 Hæðarkerfi: Landshæðarnet  
 Loftmyndataka og myndmæling: Loftmyndir ehf.  
 Flughæð: 3000m Móskaustærð: 10x10m.  
 Kortagerð: Vegagerðin

**Skýringar:**

- Háspennulína 220 kV
- - - Háspennulína 132 kV
- · - · - Háspennulína 66 kV
- · - · - Háspennulína 11 kV
- · - · - Háspennustrengur 11 kV

- Stofnstrengur
- Jarðskaut
- Gótu ljósastrangur
- · - · - Heimtaugar
- Símastrangur

- Ljósleiðari
- Vatnsveita
- Hlíaveita



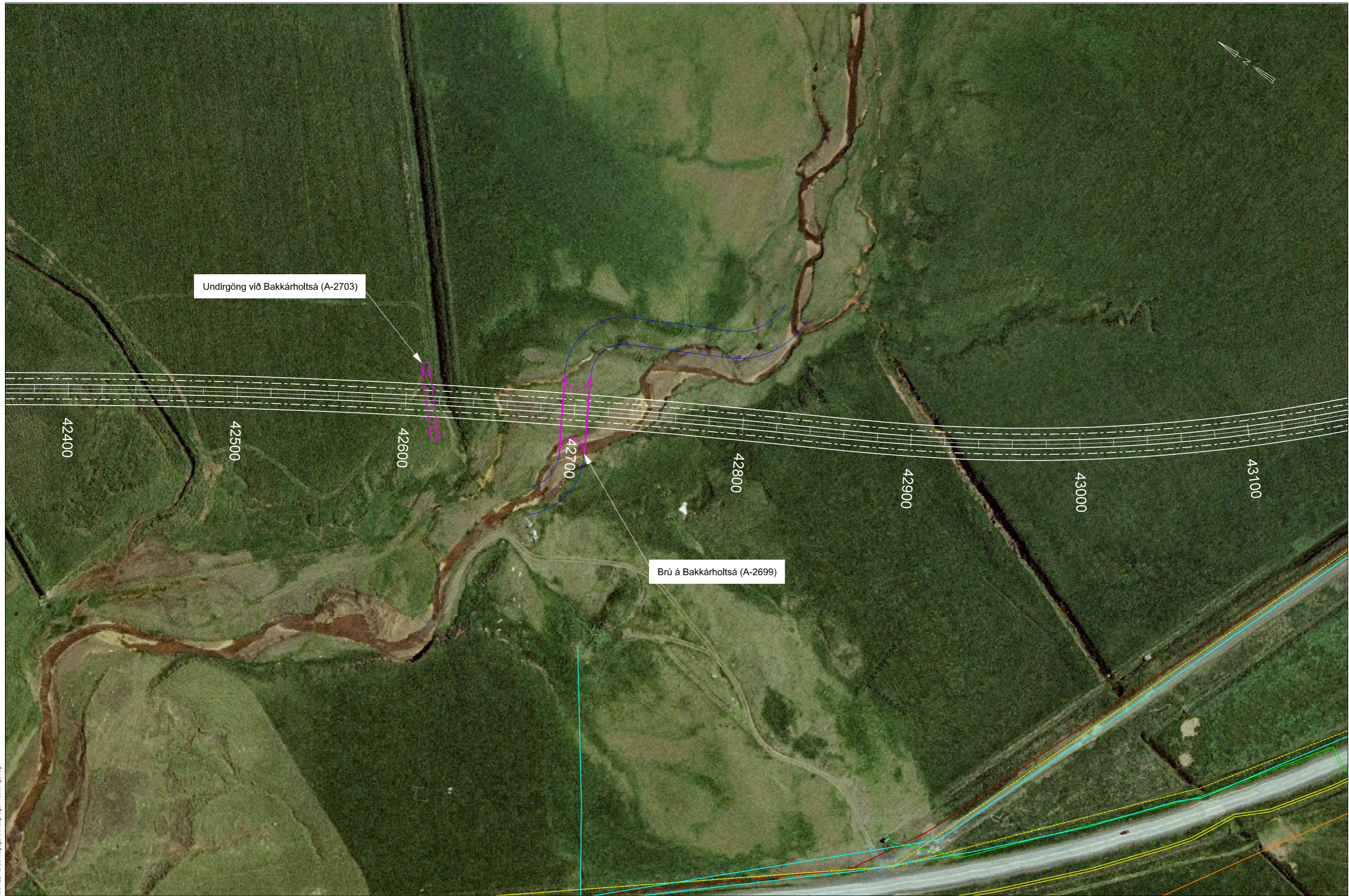
Verknr. ráðgjafi  
1.881.221

Útg.	Breyting	Dags.	Nafn
A			

		Vegagerðin	
		Hannað	BÓ/VJ
Mælikvarði	1:2000	Teknað	BÓ/VJ
		Yfirfarð	SBJ
Blaðstærð	A3	Samþykkt	VJ

Hringvegur	
Hveragerði - Biskupstungnabraut	
Grunnmynd	
Núverandi lagur	

Dags.	15.09.17
Útbodsnr.	-
Vegnr.	1-d6
Hönnunarstig	Forhönnun
Tekn. nr.	B-11
Útg.	A



C:\Mannvit\1881\1\_881\_221\B05\Vegagerð\Hringvegur-Tekningar.dgn

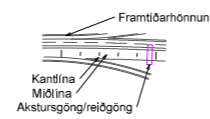
Landmælingar: Vegagerðin  
 Hnitakerfi: ISN93 Hæðarkerfi: Landshæðarnet  
 Loftmyndataka og myndmæling: Loftmyndir ehf.  
 Flughæð: 3000m Móskaustæró: 10x10m.  
 Kortageró: Vegagerðin

**Skýringar:**

- Háspennulína 220 kV
- Háspennulína 132 kV
- Háspennulína 66 kV
- Háspennulína 11 kV
- Háspennustrengur 11 kV

- Stofnstrengur
- Jarðskaut
- Götuljóðastrengur
- Heimtaugar
- Símaastrengur

- Ljósleiðari
- Vatnsveita
- Hlíaveita



Útg.	Breyting	Dags.	Nafn
A			

Mælikvarði	Hannað
1:2000	BÓ/VJ
	Teknað
	BÓ/VJ
	Yfirfarð
	SBJ
Blaðstærð	Samþykkt
A3	VJ

Hringvegur	
Hveragerði - Biskupstungnabraut	
Grunnmynd	
Núverandi lagur	

Dags.	15.09.17
Útbodsnr.	-
Vegn.	1-d6
Hönnunarstig	Forhönnun
Tekn. nr.	B-12
Útg.	A



C:\Mannvit\1881\1\_881\_221\B05\Vegagerði\Hringvegur-Tekningar.dgn

Landmælingar: Vegagerðin  
 Hnitakerfi: ISN93 Hæðarkerfi: Landshæðarnet  
 Loftmyndataka og myndmæling: Loftmyndir ehf.  
 Flughæð: 3000m Móskaustærð: 10x10m.  
 Kortagerð: Vegagerðin

**Skýringar:**

- Háspennulína 220 kV
- - - Háspennulína 132 kV
- Háspennulína 66 kV
- Háspennulína 11 kV
- - - Háspennustrengur 11 kV

- Stofnstrengur
- Jarðskaut
- - - Gótu ljósastrangur
- Heimtaugar
- - - Símastrangur

- Ljósleiðari
- - - Vatnsveita
- - - Hlíaveita



Verknr. ráðgjafa  
1.881.221

Útg.	Breyting	Dags.	Nafn
A			

		Vegagerðin	
		Hannað	BÓ/VJ
Mælikvarði	1:2000	Teknað	BÓ/VJ
		Yfirfarð	SBJ
Blaðstærð	A3	Samþykkt	VJ

Hringvegur	
Hveragerði - Biskupstungnabraut	
Grunnmynd	
Núverandi lagning	

Dags.	15.09.17
Útbjóðnr.	-
Vegnr.	1-d6
Hönnunarstig	Forhönnun
Tekn. nr.	B-13
Útg.	A



C:\Mannvit\1881\1.881.221\B05\Vegagerði\Hringvegur-Tekningar.dgn

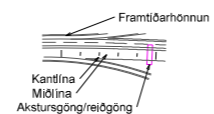
Landmælingar: Vegagerðin  
 Hnitakerfi: ISN93 Hæðarkerfi: Landshæðarnet  
 Loftmyndataka og myndmæling: Loftmyndir ehf.  
 Flughæð: 3000m Móskaustærð: 10x10m.  
 Kortagerð: Vegagerðin

**Skýringar:**

- Háspennulína 220 kV
- Háspennulína 132 kV
- Háspennulína 66 kV
- Háspennulína 11 kV
- Háspennustrengur 11 kV

- Stofnstrengur
- Jarðskaut
- Götuljósastrengur
- Heimtaugar
- Símaastrengur

- Ljósleiðari
- Vatnsvella
- Hlívella



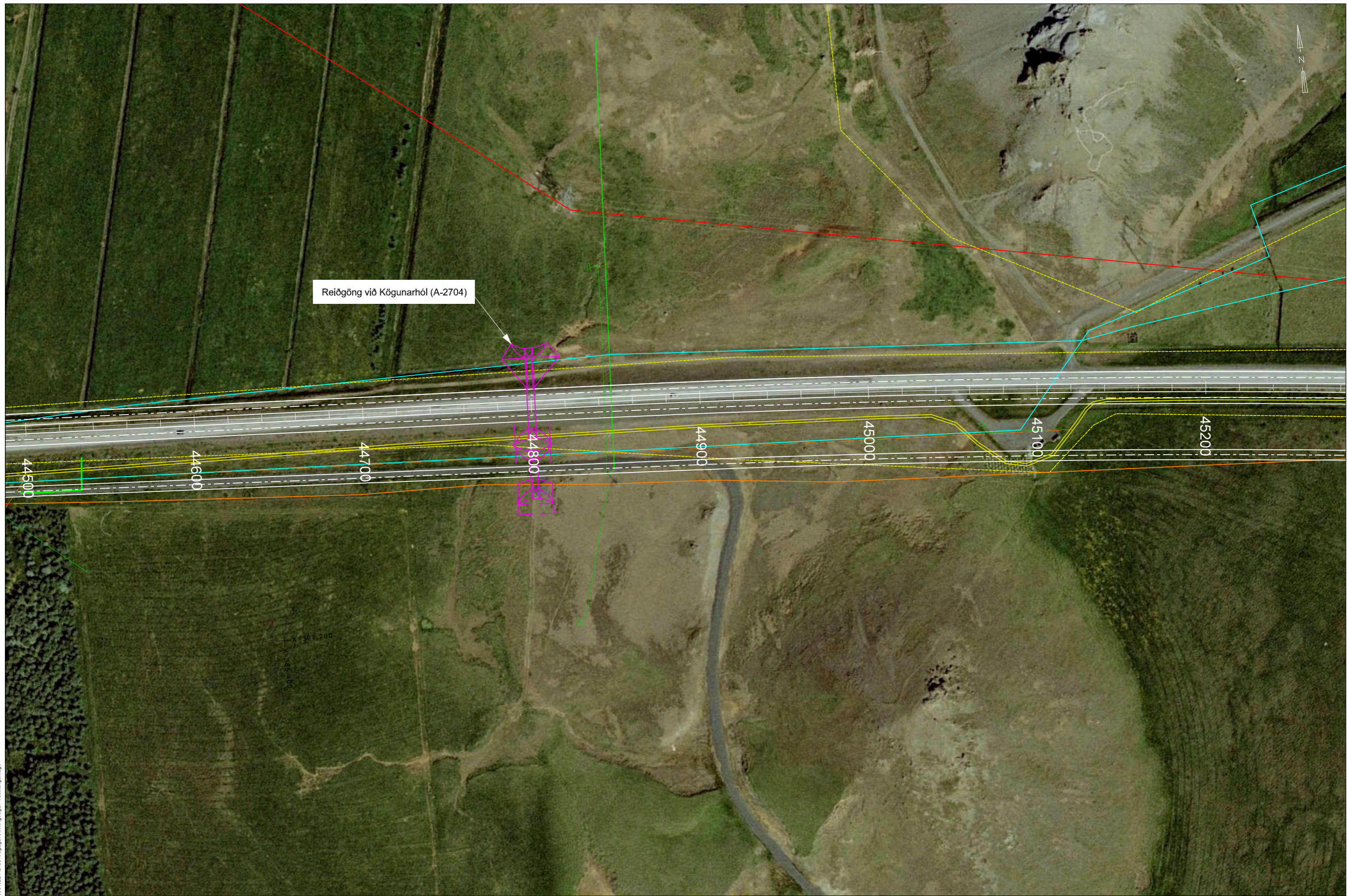
Verknr. ráðgjafa  
1.881.221

Útg.	Breyting	Dags.	Nafn
A			

		Vegagerðin	
		Hannað	BÓ/VJ
1:2000	Tekin	BÓ/VJ	
	Yfirfarð	SBJ	
Blaðstærð	A3	Samþykkt	VJ

Hringvegur	
Hveragerði - Biskupstungnabraut	
Grunnmynd	
Núverandi lagur	

Dags.	15.09.17
Útböðnr.	-
Vegnr.	1-d6
Hönnunarstig	Forhönnun
Tekn. nr.	B-14
Útg.	A



Reiðgöng við Kögunarhól (A-2704)

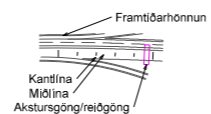
Landmælingar: Vegagerðin  
 Hnitakerfi: ISN93 Hæðarkerfi: Landshæðarnet  
 Loftmyndataka og myndmæling: Loftmyndir ehf.  
 Flughæð: 3000m Móskaustæró: 10x10m.  
 Kortageró: Vegagerðin

Skýringar:

- Háspennulína 220 kV
- Háspennulína 132 kV
- Háspennulína 66 kV
- Háspennulína 11 kV
- - - Háspennustrengur 11 kV

- Stofnstrengur
- Jarðskaut
- Götuljóðastrengur
- Heimtaugar
- Símaastrengur

- Ljósleiðari
- Vatnsveita
- Hlítaveita




Verknr. ráðgjafa  
1.881.221

Útg.	Breyting	Dags.	Nafn
A			

<b>Vegagerðin</b>	
Mælikvarði	Hannað BÓ/VJ
1:2000	Teiknað BÓ/VJ
	Yfirfarð SBJ
Bláðstærð A3	Samþykkt VJ

Hringvegur	Dags. 15.09.17
Hveragerði - Biskupstungnabraut	Útbodn. -
Grunnmynd	Vegr. 1-d6
Núverandi lagur	Hönnunarstig Forhönnun
	Teikn. nr. B-15
	Útg. A



C:\Mannvit\1881\1.881.221\B05\Vegagerði\Hringvegur-Tekningar.dgn

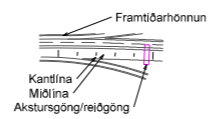
Landmælingar: Vegagerðin  
 Hnitakerfi: ISN93 Hæðarkerfi: Landshæðarnet  
 Loftmyndataka og myndmæling: Loftmyndir ehf.  
 Flughæð: 3000m Móskaustær: 10x10m.  
 Kortagerð: Vegagerðin

**Skýringar:**

- Háspennulína 220 kV
- - - Háspennulína 132 kV
- Háspennulína 66 kV
- Háspennulína 11 kV
- - - Háspennustrengur 11 kV

- Stofnstrengur
- Jarðskaut
- Götuljóðastrengur
- - - Heimtaugar
- Símaastrengur

- - - Ljósleiðari
- Vatnsveita
- Hlíaveita



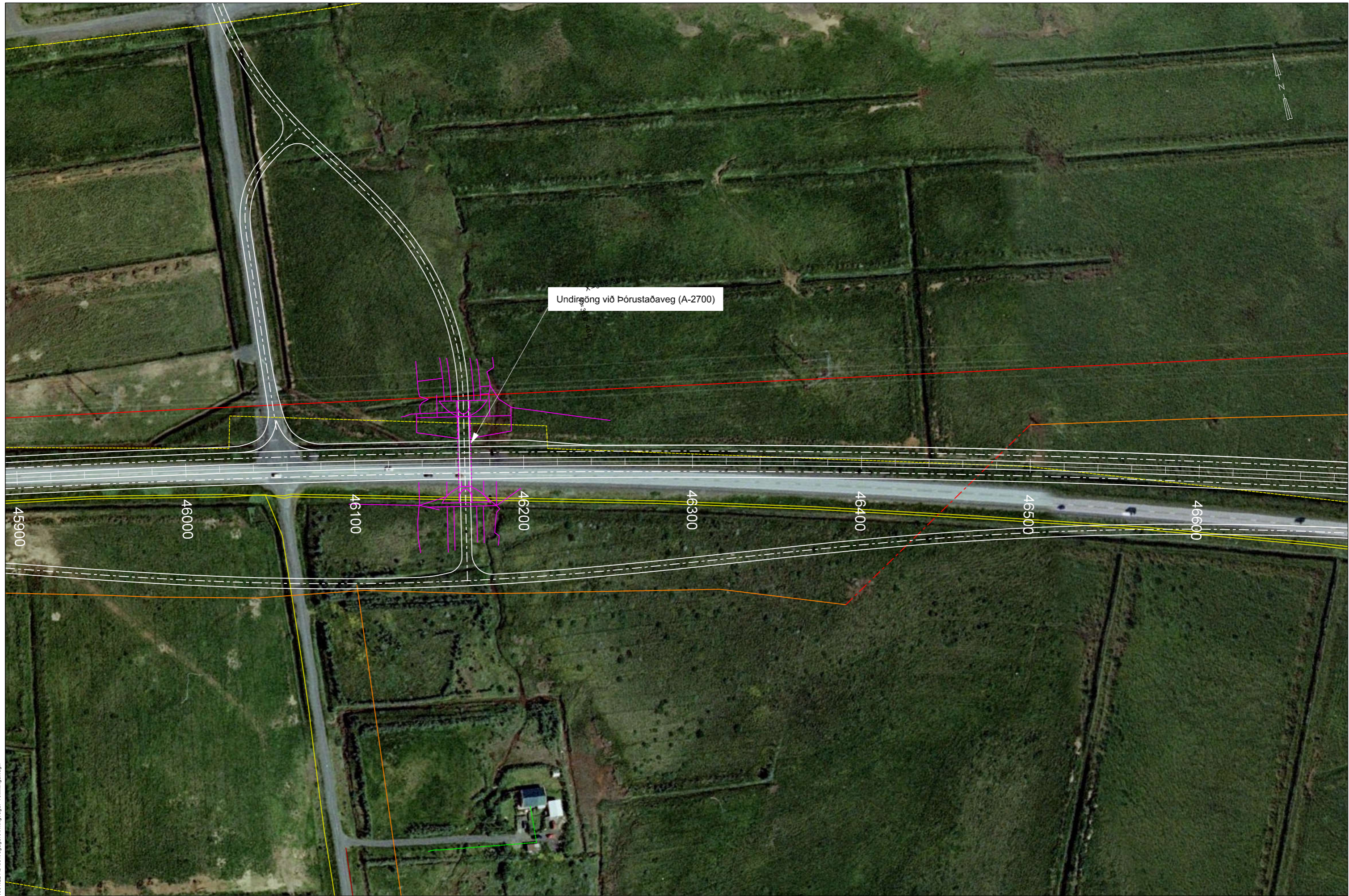
Verknr. ráðgjafi  
1.881.221

Útg.	Breyting	Dags.	Nafn
A			

		Vegagerðin	
		Mælikvarði	Hannað
1:2000	Teiknað	BÓ/VJ	
	Yfirfarð	BÓ/VJ	
Blaðstærð	Sambýkt	SBJ	
A3		VJ	

Hringvegur	
Hveragerði - Biskupstungnabraut	
Grunnmynd	
Núverandi lagur	

Dags.	15.09.17
Útbóðnr.	-
Vegr.	1-d6
Hönnunarstig	Forhönnun
Teikn. nr.	B-16
Útg.	A



Undirgöng við Þórstaðaveg (A-2700)

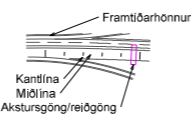
Landmælingar: Vegagerðin  
 Hnitakerfi: ISN93 Hæðarkerfi: Landshæðarnet  
 Loftmyndataka og myndmæling: Loftmyndir ehf.  
 Flughæð: 3000m Móskaðstærð: 10x10m.  
 Kortagerð: Vegagerðin

Skýringar:

- Háspennulína 220 kV
- Háspennulína 132 kV
- Háspennulína 66 kV
- Háspennulína 11 kV
- Háspennustrengur 11 kV

- Stofnstrengur
- Jarðskaut
- Götuljóðastrengur
- Heimtaugar
- Símaastrengur

- Ljósleiðari
- Vatnsveita
- Hlíaveita



Verknr. ráðgjafi  
1.881.221

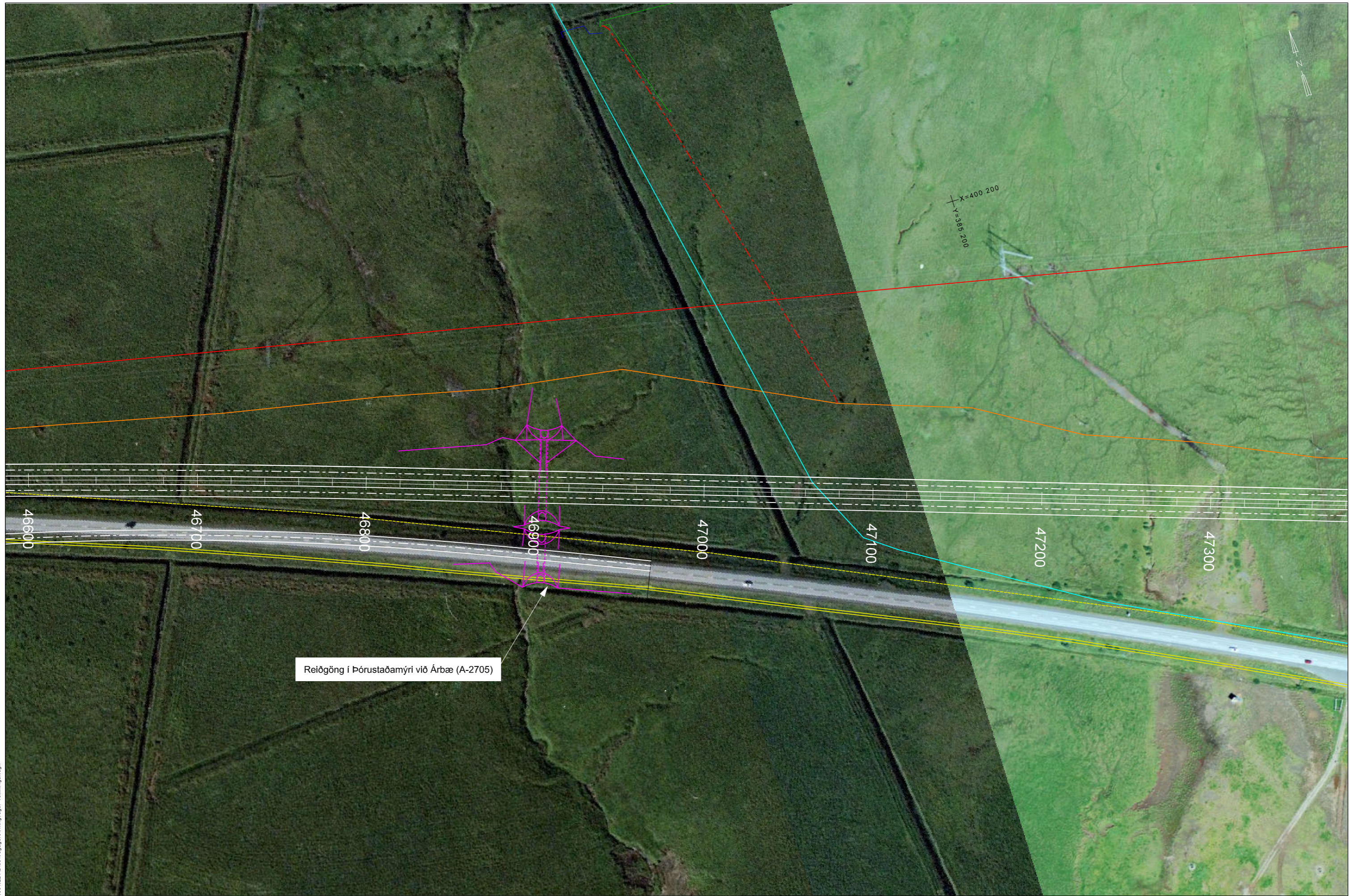
Útg.	Breyting	Dags.	Nafn
A			

**Vegagerðin**  
 Mælikvarði: 1:2000  
 Blaðstærð: A3  
 Hannað: BÓ/VJ  
 Teiknað: BÓ/VJ  
 Yfirfarð: SBJ  
 Samþykkt: VJ

Hringvegur  
 Hveragerði - Biskupstungnabraut  
 Grunnmynd  
 Núverandi lagning

Dags.	15.09.17
Útböðnr.	-
Vegnr.	1-d6
Hönnunarstig	Forhönnun
Teikn. nr.	B-17
Útg.	A

C:\Mannvit\1881\1.881.221\B05\Vegagerð\Hringvegur-Tekningar.dgn



Reiðgöng í Þórustaðamýri við Árbæ (A-2705)

C:\Mannvit\1881\1.881.221\B\05\Vegagerð\Hringvegur-Tekningar.dgn

Landmælingar: Vegagerðin  
 Hnitakerfi: ISN93 Hæðarkerfi: Landshæðarnet  
 Loftmyndataka og myndmæling: Loftmyndir ehf.  
 Flughæð: 3000m Móskaðstærð: 10x10m  
 Kortagerð: Vegagerðin

**Skýringar:**

- Háspennulína 220 kV
- Háspennulína 132 kV
- Háspennulína 66 kV
- Háspennulína 11 kV
- Háspennustrengur 11 kV

- Stofnstrengur
- Jarðskaut
- Götuljóðastrengur
- Heimtaugar
- Símaastrengur

- Ljósleiðari
- Vatnsveita
- Hltaveita



Verknr. ráðgjafa  
1.881.221

Útg.	Breyting	Dags.	Nafn
A			

		Vegagerðin	
		Hannað	BÓ/VJ
Mælikvarði	1:2000	Teknað	BÓ/VJ
Blaðstærð	A3	Yfirfarð	SBJ
		Samþykkt	VJ

Hringvegur	
Hveragerði - Biskupstungnabraut	
Grunnmynd	
Núverandi lagur	

Dags.	15.09.17
Útbóðnr.	-
Vegr.	1-d6
Hönnunarstig	Forhönnun
Tekn. nr.	B-18
Útg.	A



C:\Mannvit\1881\1.881.221\B05\Vegagerði\Hringvegur-Tekningar.dgn

Landmælingar: Vegagerðin  
 Hnitakerfi: ISN93 Hæðarkerfi: Landshæðarmet  
 Loftmyndataka og myndmæling: Loftmyndir ehf.  
 Flughæð: 3000m Móskaustæró: 10x10m.  
 Kortageró: Vegagerðin

**Skýringar:**

- Háspennulína 220 kV
- - - Háspennulína 132 kV
- · - · - Háspennulína 66 kV
- · - · - Háspennulína 11 kV
- · - · - Háspennustrengur 11 kV

- Stofnstrengur
- Jarðskaut
- Götuljósastrengur
- · - · - Heimtaugar
- Símaastrengur

- Ljósleiðari
- Vatnsveita
- Hitaveita



Verknr. ráðgjafa  
1.881.221

Útg.	Breyting	Dags.	Nafn
A			

		Vegagerðin	
		Hannað	BÓ/VJ
Mælikvarði		Teknað	BÓ/VJ
1:2000		Yfirfarð	SBJ
Bláustæró	A3	Samþykkt	VJ

Hringvegur	
Hveragerði - Biskupstungnabraut	
Grunnmynd	
Núverandi lagning	

Dags.	15.09.17
Útbóðnr.	-
Vegnr.	1-d6
Hönnunarstig	Forhönnun
Tekn. nr.	B-19
Útg.	A



C:\Mannvit\1881\1\_881\_221\B05\Vegagerði\Hringvegur-Tekningar.dgn

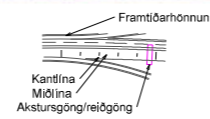
Landmælingar: Vegagerðin  
 Hnitakerfi: ISN93 Hæðarkerfi: Landshæðarnet  
 Loftmynddata og myndmæling: Loftmyndir ehf.  
 Flughæð: 3000m Móskaustærð: 10x10m.  
 Kortagerð: Vegagerðin

**Skýringar:**

- Háspennulína 220 kV
- Háspennulína 132 kV
- Háspennulína 66 kV
- Háspennulína 11 kV
- Háspennustrengur 11 kV

- Stofnstrengur
- Jarðskaut
- Gótu ljósaströngur
- Heimtaugar
- Símaströngur

- Ljósleiðari
- Vatnsveita
- Hlívælti

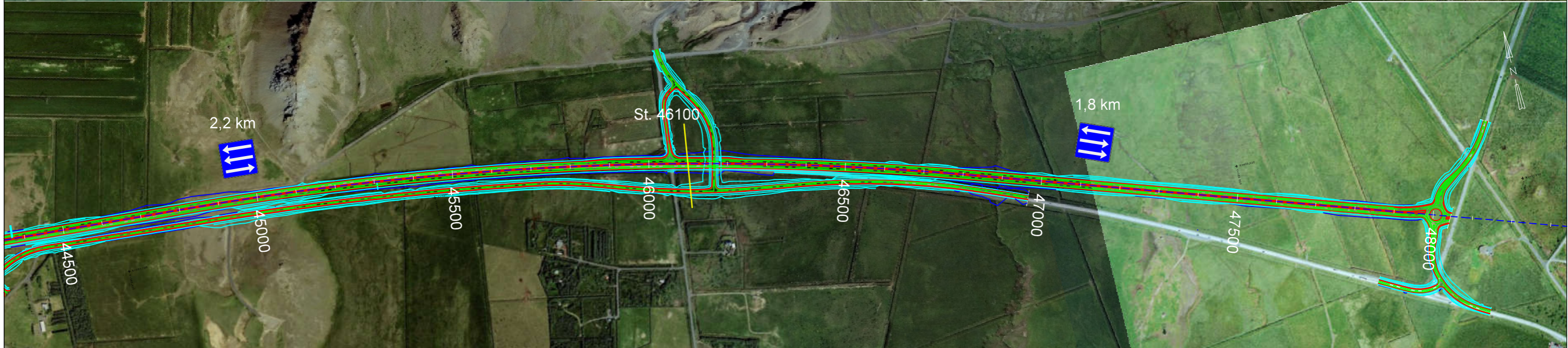
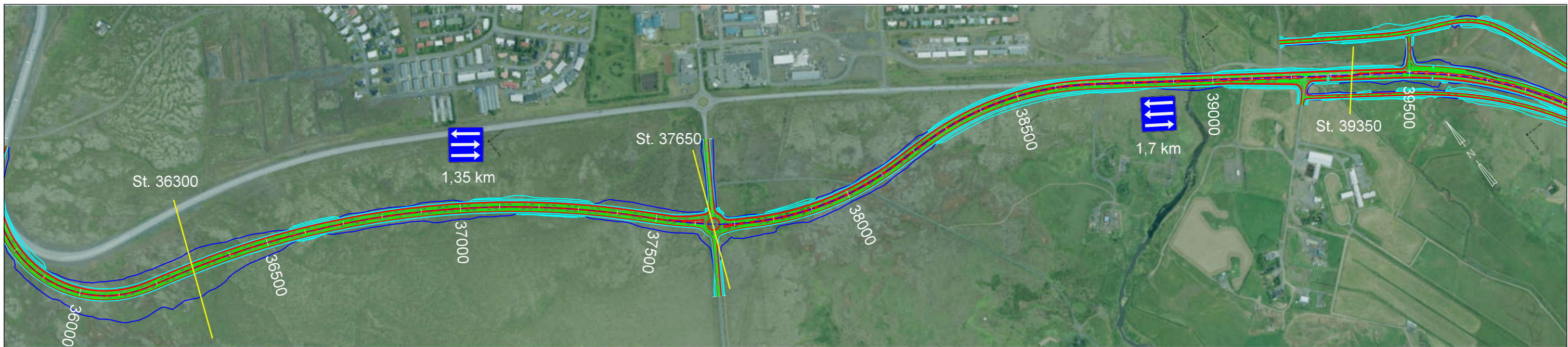


Út.	Breyting	Dags.	Nafn
A			

<b>Vegagerðin</b> Mælikvarði 1:2000		Hannað	BÓ/VJ
		Teknað	BÓ/VJ
Blaðstærð A3		Yfirfarð	SBJ
		Samþykkt	VJ

Hringvegur	
Hveragerði - Biskupstungnabraut	
Grunnmynd	Núverandi lagning

Dags.	15.09.17
Útbodn.	-
Vegnr.	1-66
Hönnunarstig	Forhönnun
Tekn. nr.	B-20
Út.	A



C:\Mannvit\1881\1\_881\_221\B05\Vegagerði\Hringvegur-Tekningar.dgn

Landmælingar: Vegagerðin  
 Hnitakerfi: ISN93 Hæðarkerfi: Landshæðarnet  
 Loftmyndadata og myndmæling: Loftmyndir ehf.  
 Flughæð: 3000m Móskaustæró: 10x10m.  
 Kortageró: Vegagerðin



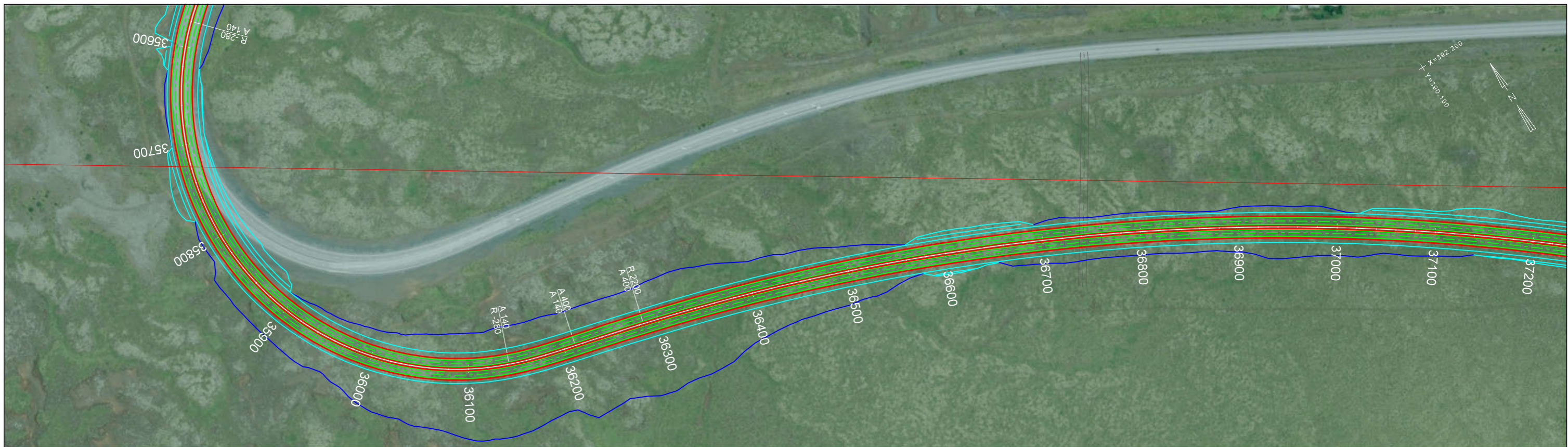
Verkt. ráðgjafi  
1.881.221

Útg.	Breyting	Dags.	Nafn
A			

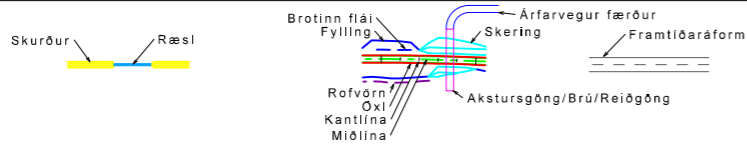
		Vegagerðin	
Mælikvarði	Hannað	BÓ/VJ	
1:10,000	Teknað	BÓ/VJ	
	Yfirlitað	SBJ	
Bláostæró	Samþykkt	VJ	
A3			

Hringvegur	
Hveragerði - Biskupstungnabraut	
Yfirlitsmynd	
2+1 skipting	

Dags.	15.09.17
Útbóðnr.	-
Vegnr.	1-d6
Hönnunarstig	Forhönnun
Tekn. nr.	Úlg. B-21
Úlg.	A



Landmælingar: Vegagerðin  
 Hnitakerfi: ISN93 Hæðarkerfi: Landshæðarnet  
 Loftmyndataka og myndmæling: Loftmyndir ehf.  
 Flughæð: 3000m Mós kvæstæró: 10x10m.  
 Kortageró: Vegagerðin



**Vegagerðin**

Mælikvarði: 1:4.000

Bláustæró: A3

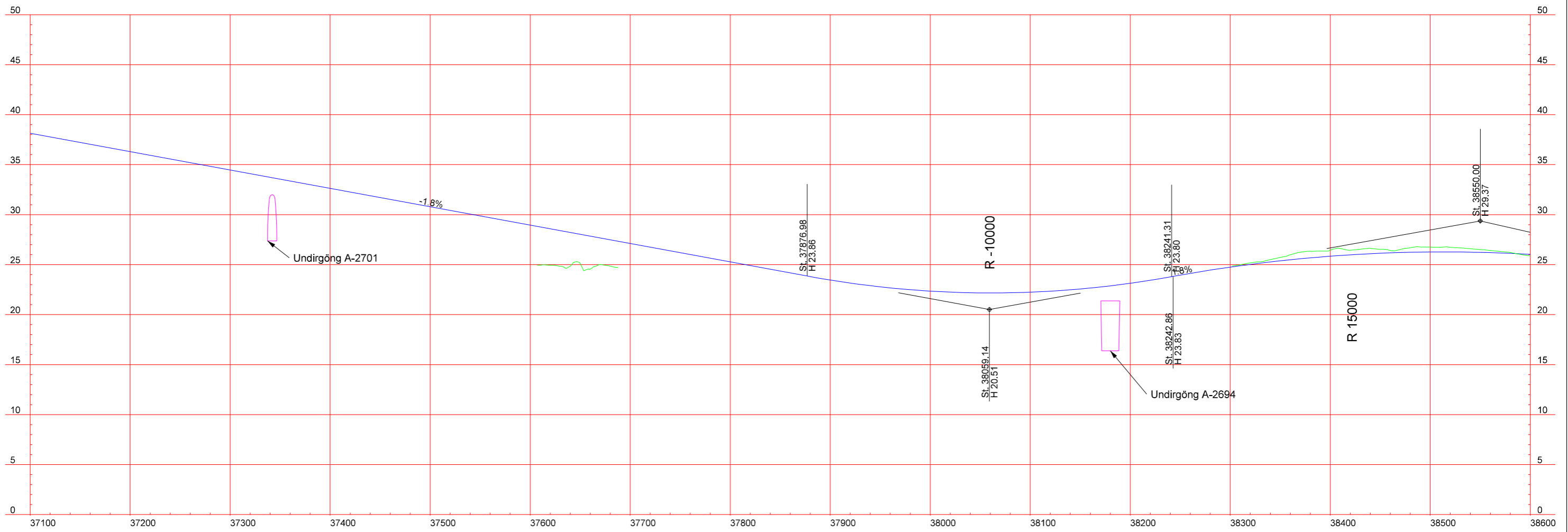
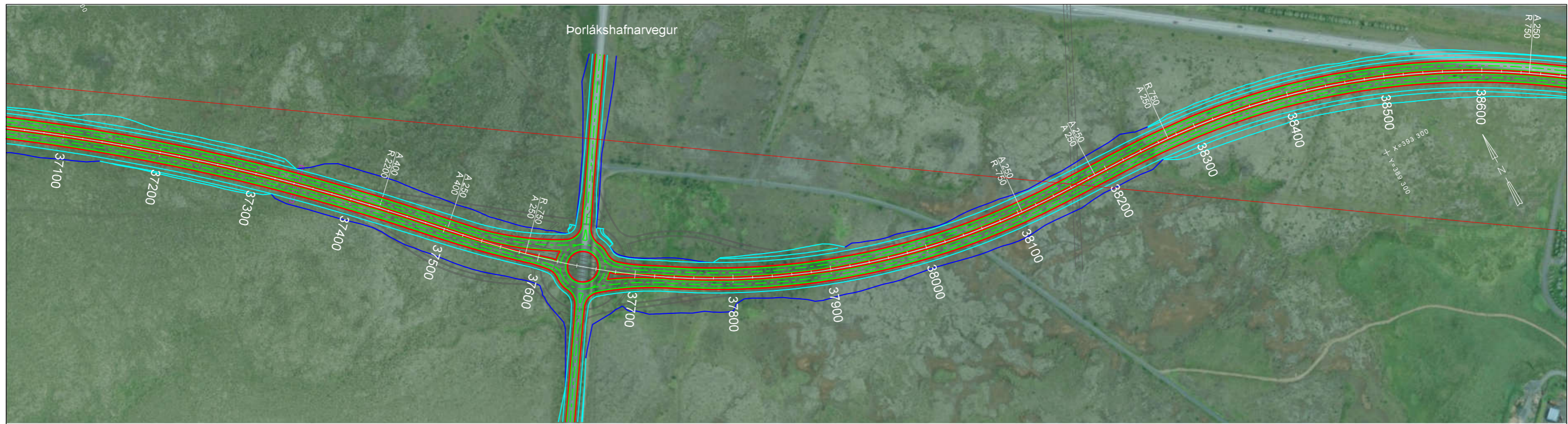
Samþykkt: VJ

**Hringvegur**  
 Hveragerði - Biskupstungnabraut

Grunnmynd/Langsníð  
 St. 35600 - 37100

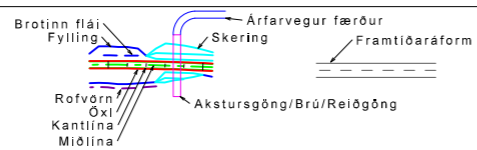
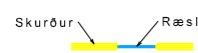
Dags:	15.09.17
Útböðnr.:	-
Vegrn.:	1-d6
Hönnunarstig:	Forhönnun
Teikn. nr.:	D-01
Úlg.:	A

C:\Mannvit\18811\881.221\05\Vegagerð\Hringvegur-Tekningar.dgn



Beygjur	R 2200	A 400	A 250	R 750	A 250	A 250	R 750			
VK		37473	37503	37533	37586	38104	38157	38187	38217	38271
PHK		5.00%	0.00%	-3.00%	5.00%	5.00%	3.00%	0.00%	-3.00%	5.00%

Landmælingar: Vegagerðin  
 Hnitakerfi: ISN93 Hæðarkerfi: Landshæðarnet  
 Loftmynddata og myndmæling: Loftmyndir ehf.  
 Flughæð: 3000m Móskaustæró: 10x10m.  
 Kortageró: Vegagerðin

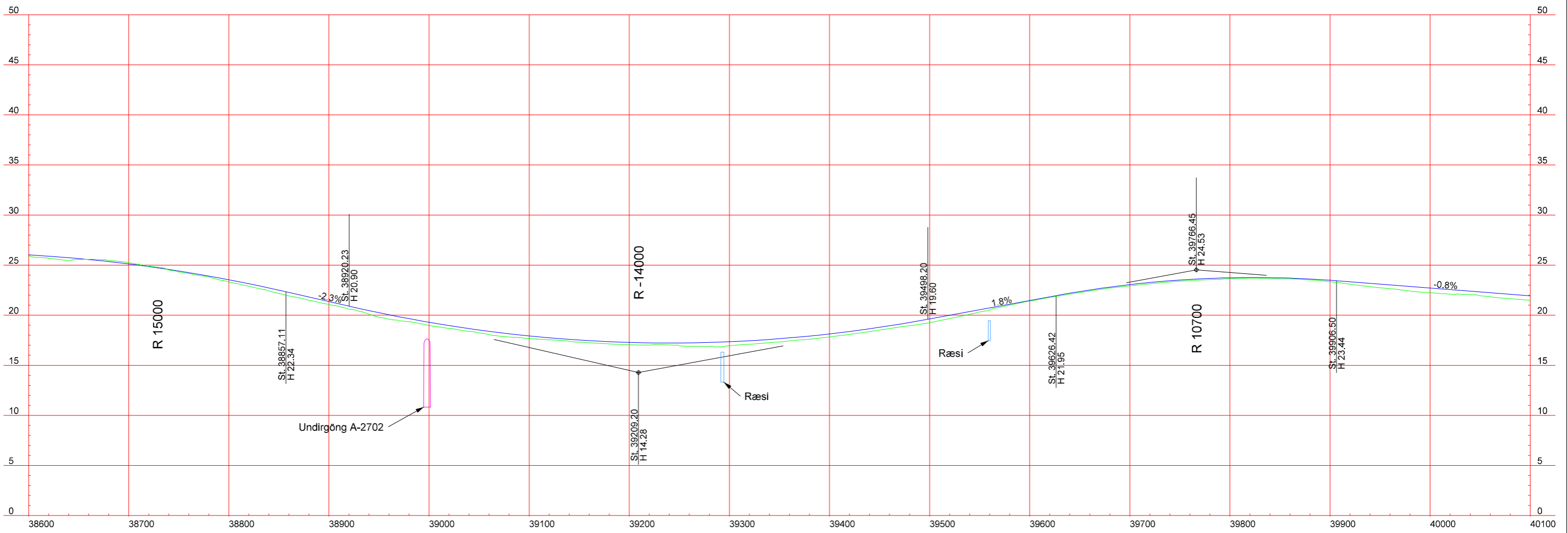
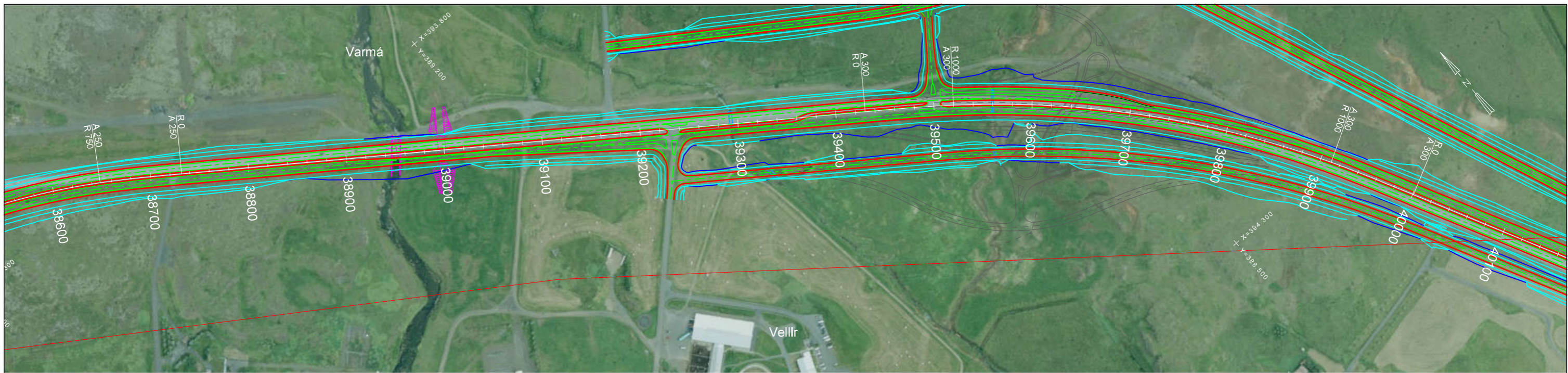


Úg.	Breyting	Dags.	Nafn
A			

Vegagerðin	
Mælikvarði	Hannað BÓ/VJ
1:4.000	Teknað BÓ/VJ
	Yfirfarð SBJ
Bláustæró A3	Samþykkt VJ

Hringvegur	
Hveragerði - Biskupstungnabraut	
Grunnmynd/Langsníð	
St. 37100 - 38600	

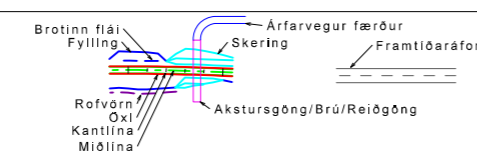
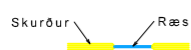
Dags.	15.09.17
Útböðnr.	-
Vegr.	1-d6
Hönnunarstig	Forhönnun
Tekn. nr.	Ulg.
D-02	



Beygjur	R 750	A 250		A 300	R 1000	A 300					
VK	38648	38672	38712	38732	39430	39440	39490	39520	39911	39945	39990
Verhelli	5.00%	3.00%	5.00%	4.00%	3.00%	4.00%	4.00%	4.00%	4.00%	3.00%	4.00%
HK											

C:\Mannvit\18811\881.221\B05\Vegagerð\Hringvegur-Tekningar.dgn

Landmælingar: Vegagerðin  
 Hnitakerfi: ISN93 Hæðarkerfi: Landshæðarnet  
 Loftmyndataka og myndmæling: Loftmyndir ehf.  
 Flughæð: 3000m Móskaustæró: 10x10m.  
 Kortageró: Vegagerðin



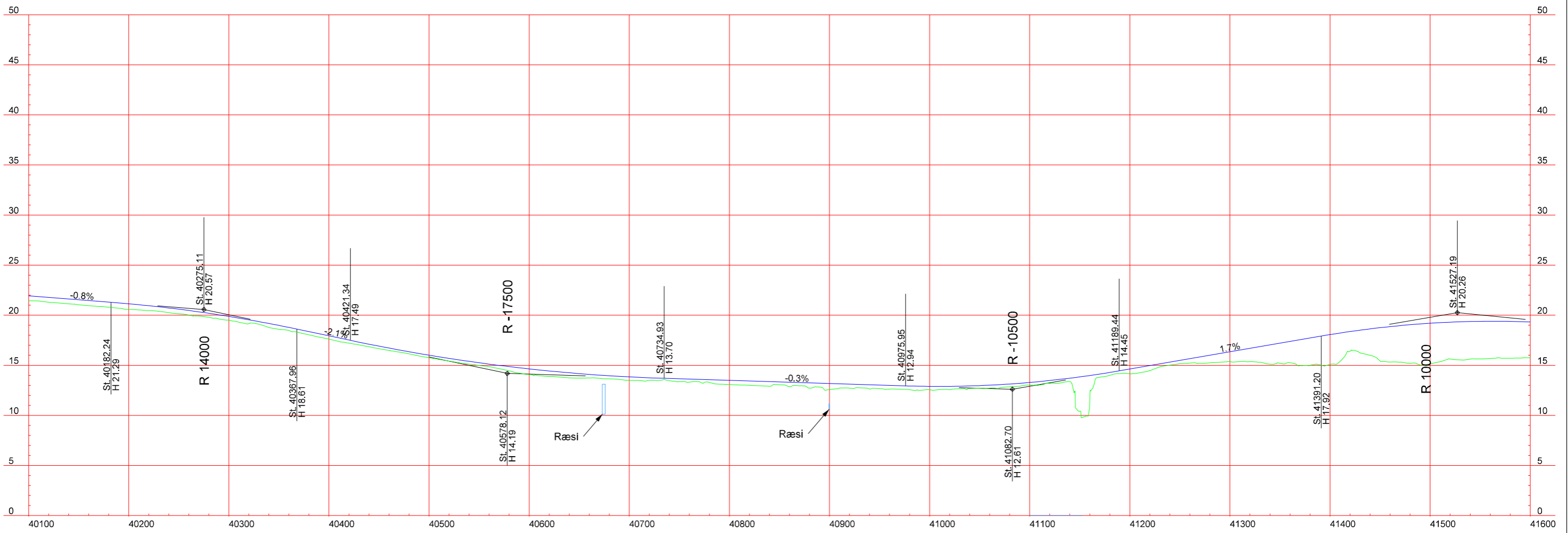
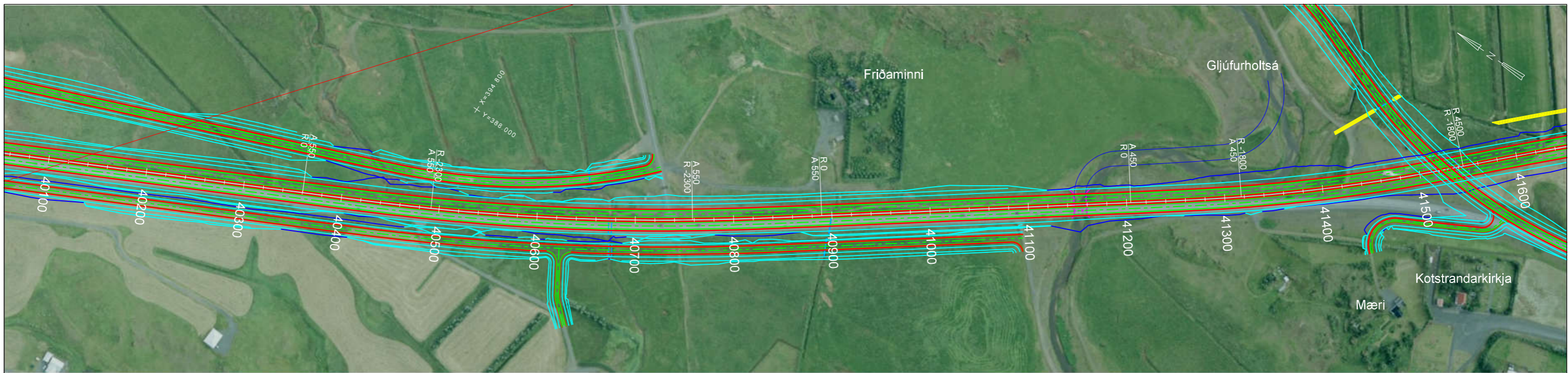
**MANNVIT**  
 Verkt. ráðgjafa  
 1.881.221

Úg.	Breyting	Dags.	Nafn
A			

**Vegagerðin**  
 Mælikvarði: 1:4.000  
 Hannað: BÓ/VJ  
 Teknað: BÓ/VJ  
 Yfirfarð: SBJ  
 Blaðstærð: A3  
 Samþykkt: VJ

**Hringvegur**  
 Hveragerði - Biskupstungnabraut  
 Grunnmynd/Langsníð  
 St. 38600 - 40100

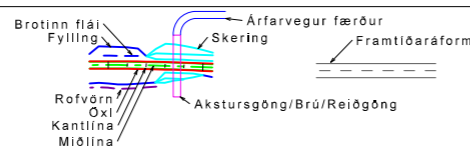
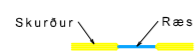
Dags.	15.09.17
Útbóðnr.	-
Vegr.	1-d6
Hönnunarstig	Forhönnun
Tekn. nr.	D-03
Úg.	A



Beygjur	A 550	R -2300	A 550	A 450	R -1800	A 450	R 4500
Verhalli	40360	40420	40830	41204	41264	41541	
HK	3.00%	3.00%	3.00%	3.00%	3.00%	3.00%	

C:\Mannvit\18811\881.221\B05\Vegagerð\Hringvegur-Tekningar.dgn

Landmælingar: Vegagerðin  
 Hnitakerfi: ISN93 Hæðarkerfi: Landshæðarnet  
 Loftmynddata og myndmæling: Loftmyndir ehf.  
 Flughæð: 3000m Móskaustæró: 10x10m.  
 Kortageró: Vegagerðin




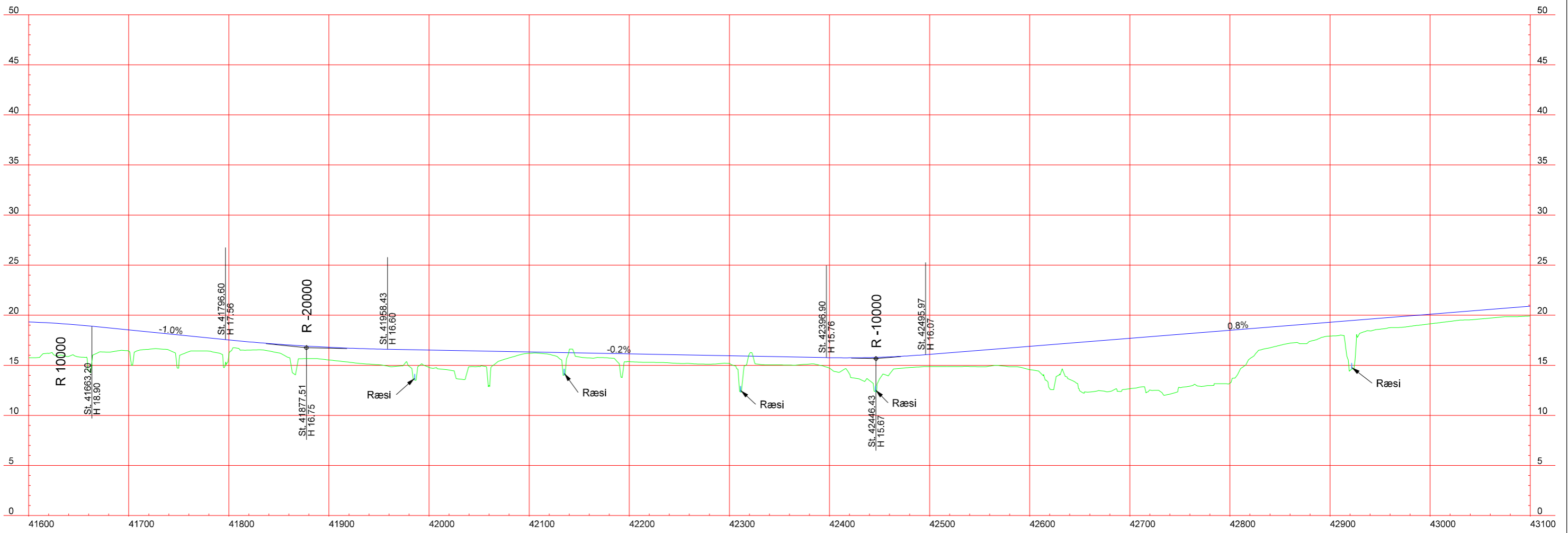
Verkt. ráðgjafi  
1.881.221

Úg.	Breyting	Dags.	Nafn
A			

<b>Vegagerðin</b>	
Mælikvarði	Hannað BÓ/VJ
1:4.000	Teknað BÓ/VJ
	Yfirfarð SBJ
Bláustæró A3	Samþykkt VJ

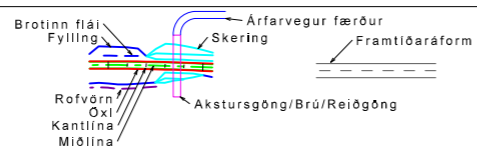
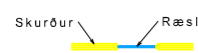
<b>Hringvegur</b>	
Hveragerði - Biskupstungnabraut	
Grunnmynd/Langsníð	
St. 40100 - 41600	

Dags.	15.09.17
Útbóðnr.	-
Vegnr.	1-d6
Hönnunarstig	Forhönnun
Tekn. nr.	D-04
Úlg.	A



C:\Mannvit\1881\1881\_221\B05\Vegagerði\Hringvegur-Tekningar.dgn

Landmælingar: Vegagerðin  
 Hnitakerfi: ISN93 Hæðarkerfi: Landshæðarnet  
 Loftmynddata og myndmæling: Loftmyndir ehf.  
 Flughæð: 3000m Móskaustæró: 10x10m.  
 Kortageró: Vegagerðin



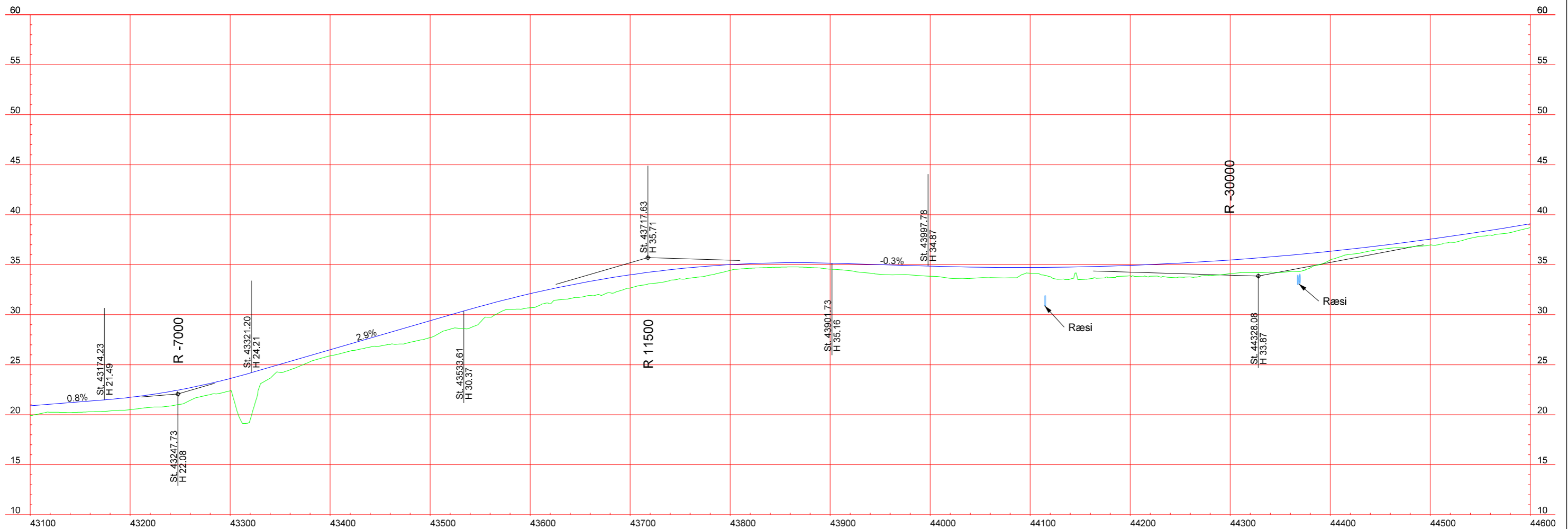
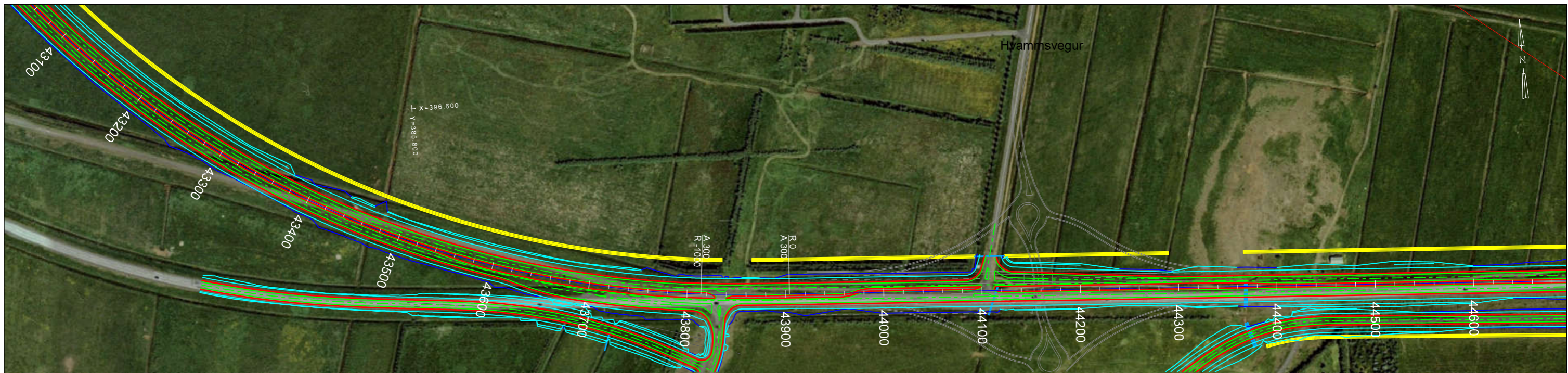
**MANNVIT**  
 Verkt. ráðgjafa  
 1.881.221

Úg.	Breyting	Dags.	Nafn
A			

**Vegagerðin**  
 Mælikvarði: 1:4.000  
 Hannað: BÓ/VJ  
 Teknað: BÓ/VJ  
 Yfirfarð: SBJ  
 Blaðstærð: A3  
 Samþykkt: VJ

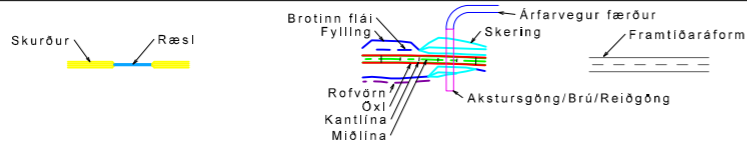
**Hringvegur**  
 Hveragerði - Biskupstungnabraut  
 Grunnmynd/Langsníð  
 St. 41600 - 43100

Dags.	15.09.17
Útbóðnr.	-
Vegnr.	1-d6
Hönnunarstg	Forhönnun
Tekn. nr.	D-05
Úlg.	A



Beygjur	R-1000	A 300	
VK			
Þverhalli			
HK			

Landmælingar: Vegagerðin  
 Hnitakerfi: ISN93 Hæðarkerfi: Landshæðarnet  
 Loftmynddata og myndmæling: Loftmyndir ehf.  
 Flughæð: 3000m Móskaustæró: 10x10m.  
 Kortageró: Vegagerðin



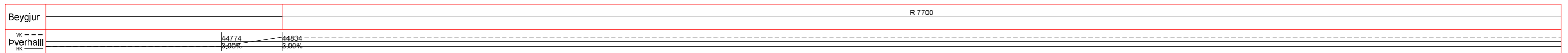
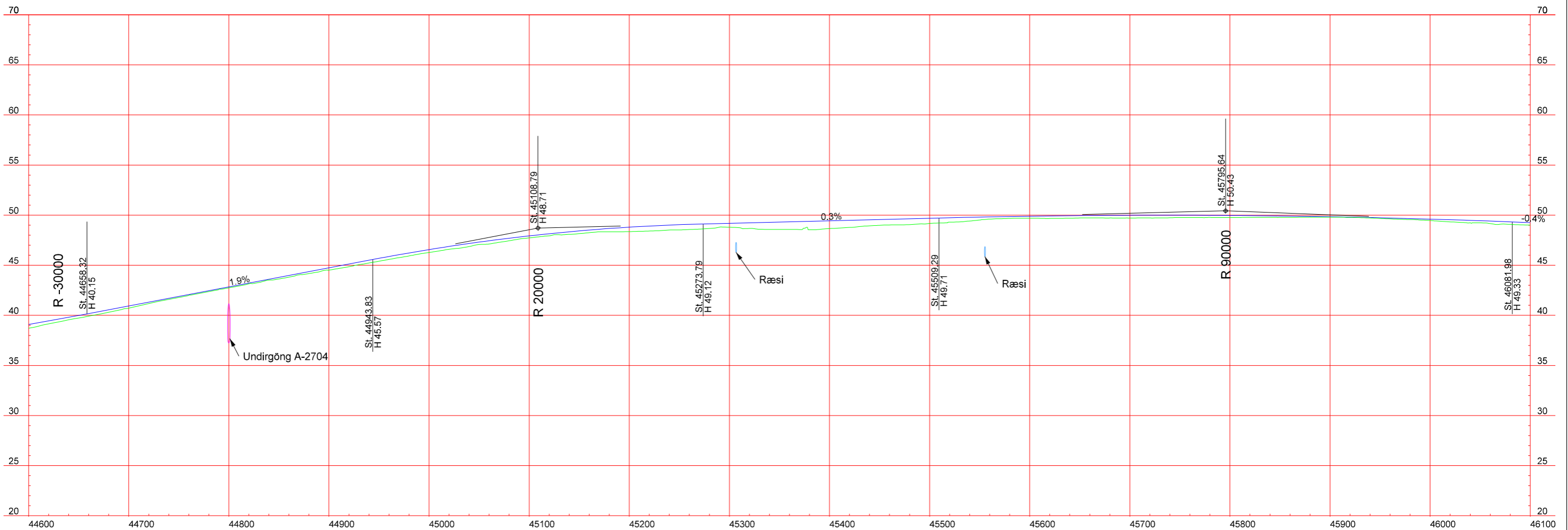
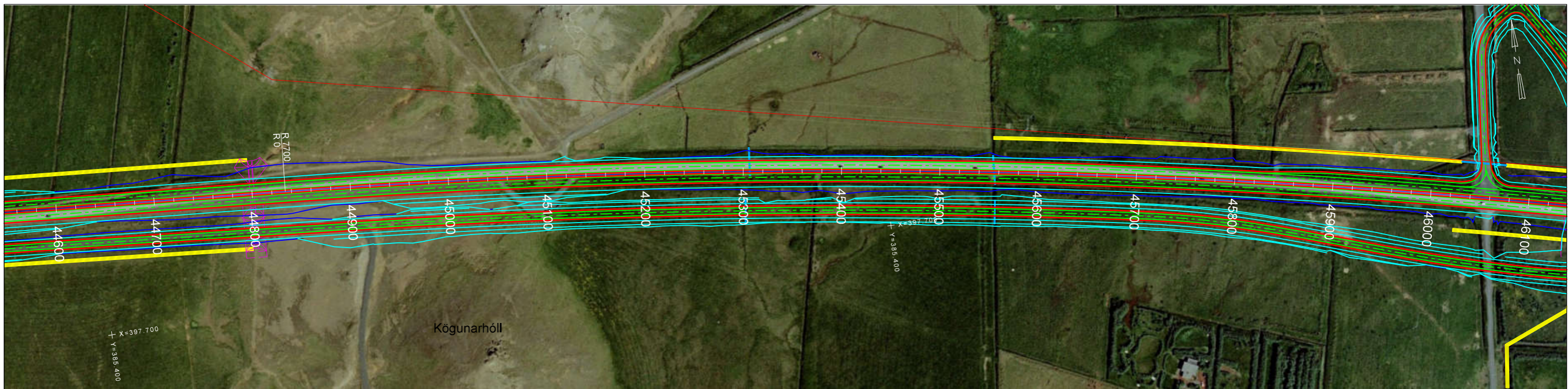
Úg.	Breyting	Dags.	Nafn
A			

**Vegagerðin**  
 Mælikvarði: 1:4.000  
 Hannað: BÓ/VJ  
 Teiknað: BÓ/VJ  
 Yfirfarð: SBJ  
 Blaðstærð: A3  
 Samþykkt: VJ

**Hringvegur**  
 Hveragerði - Biskupstungnabraut  
 Grunnmynd/Langsníð  
 St. 43100 - 44600

Dags.	15.09.17
Útböðnr.	-
Vegr.	1-d6
Hönnunarstig	Forhönnun
Teikn. nr.	D-06
Úlg.	A

C:\Mannvit\18811\881.221\B06\Vegagerð\Hringvegur-Tekningar.dgn



C:\Mannvit\18811\_881\_221\B05\Vegagerði\Hringvegur-Tekningar.dgn

Landmælingar: Vegagerðin  
 Hnitakerfi: ISN93 Hæðarkerfi: Landshæðarnet  
 Loftmyndataka og myndmæling: Loftmyndir ehf.  
 Flughæð: 3000m Móskaustærð: 10x10m.  
 Kortagerð: Vegagerðin

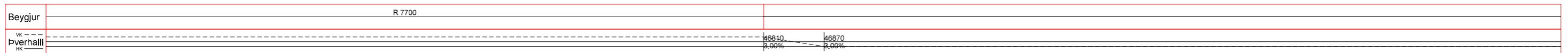
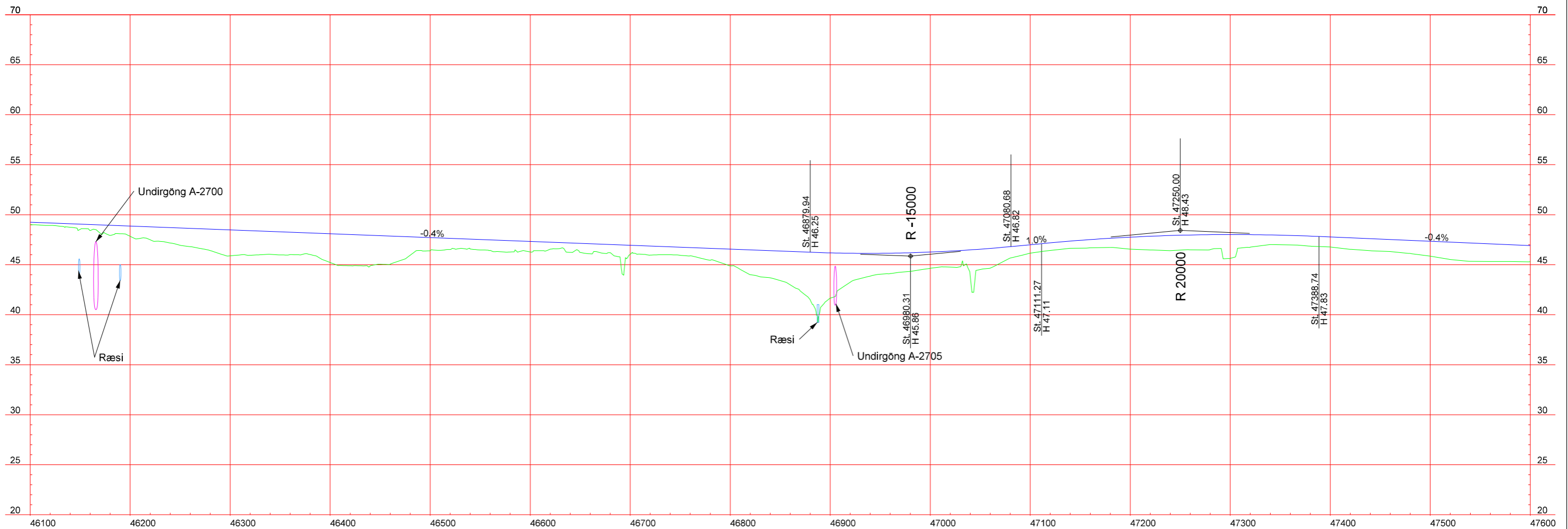
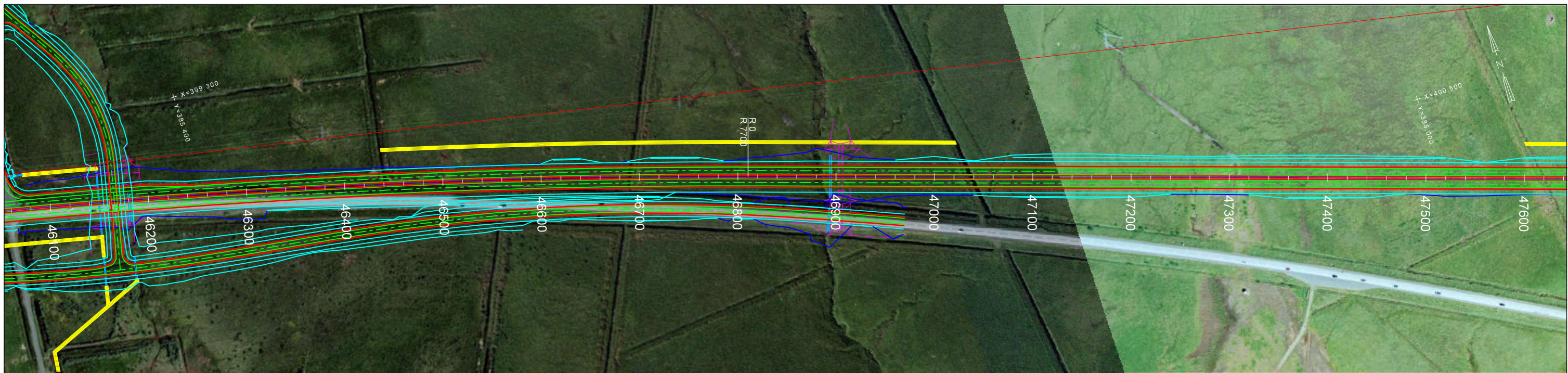


Útg.	Breyting	Dags.	Nafn
A			

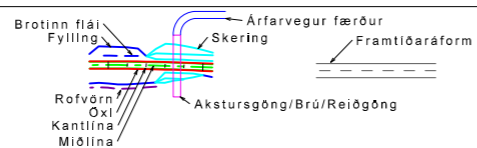
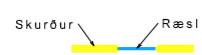
Mælikvarði	Hannað
1:4.000	BÓ/VJ
	Teknað
	BÓ/VJ
	Yfirfarð
Blaðstærð	Samþykkt
A3	VJ

<b>Hringvegur</b> Hveragerði - Biskupstungnabraut Grunnmynd/Langsníð St. 44600 - 46100	
---	--

Dags.	15.09.17
Útböðnr.	-
Vegnr.	1-d6
Hönnunarstig	Forhönnun
Tekn. nr.	D-07
Úlg.	A



Landmælingar: Vegagerðin  
 Hnitakerfi: ISN93 Hæðakerfi: Landshæðarnet  
 Loftmyndataka og myndmæling: Loftmyndir ehf.  
 Flughæð: 3000m Móskaustæró: 10x10m.  
 Kortageró: Vegagerðin

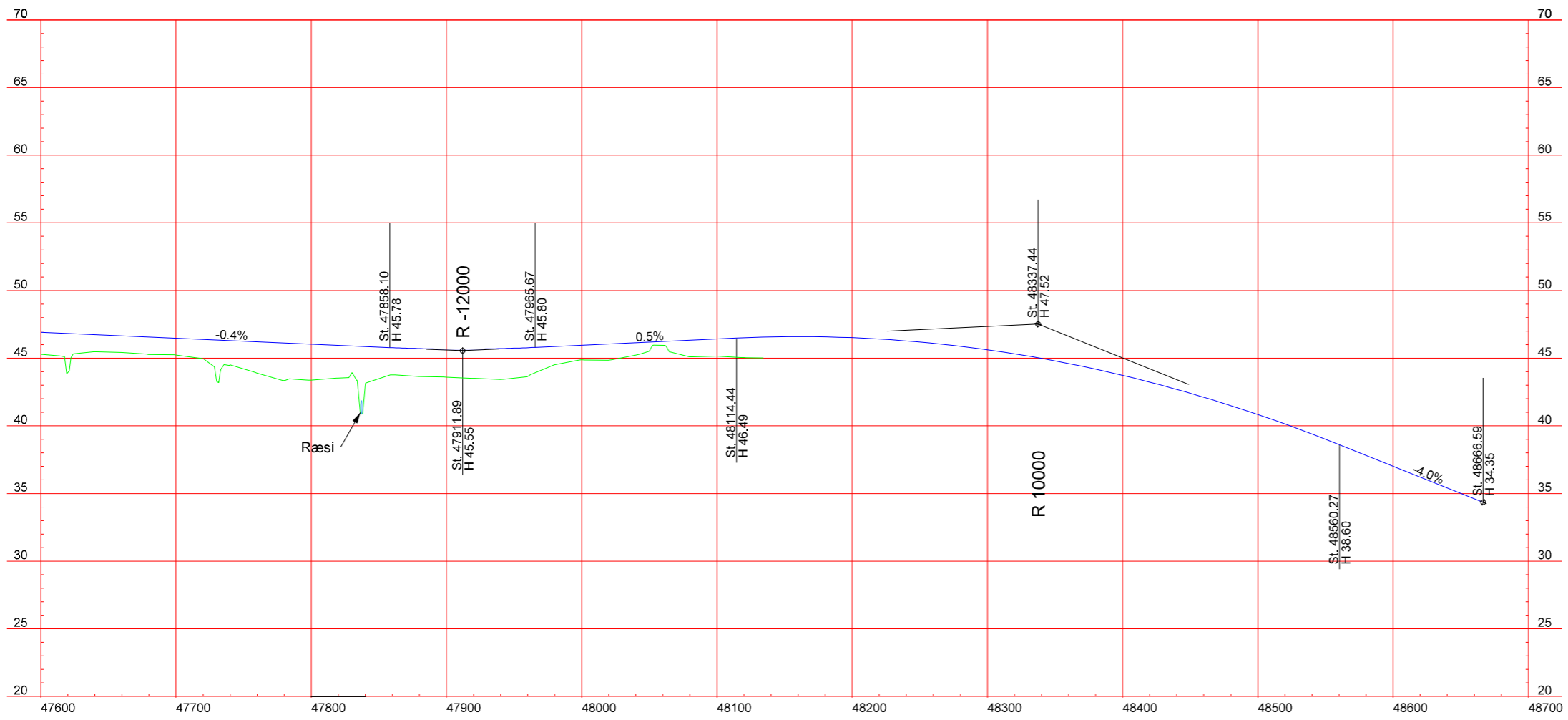
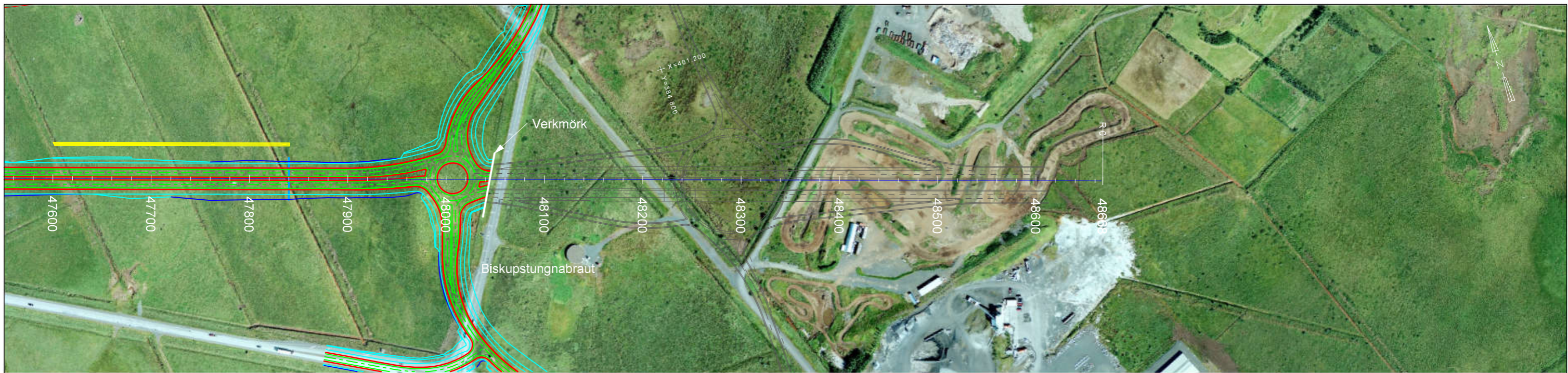


Úg.	Breyting	Dags.	Nafn
A			

Mælikvarði 1:4.000		Bláaustæró A3	
Hannað	BÓ/VJ	Teiknað	BÓ/VJ
Yfirfarð	SBJ	Samþykkt	VJ

Hringvegur  
 Hveragerði - Biskupstungnabraut  
 Grunnmynd/Langsníð  
 St. 46100 - 47600

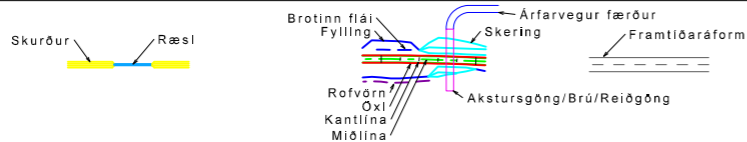
Dags.	15.09.17
Útböðnr.	-
Vegnr.	1-d6
Hönnunarstig	Forhönnun
Teikn. nr.	D-08
Úlg.	A



Beygjur	
VK	
Þverhalli	48668
HK	3.00%

C:\Mannvit\18811\_881\_221\B05\Vegagerð\Hringvegur-Tekningar.dgn

Landmælingar: Vegagerðin  
 Hnitakerfi: ISN93 Hæðarkerfi: Landshæðarnet  
 Loftmynddata og myndmæling: Loftmyndir ehf.  
 Flughæð: 3000m Móskaustæró: 10x10m.  
 Kortageró: Vegagerðin



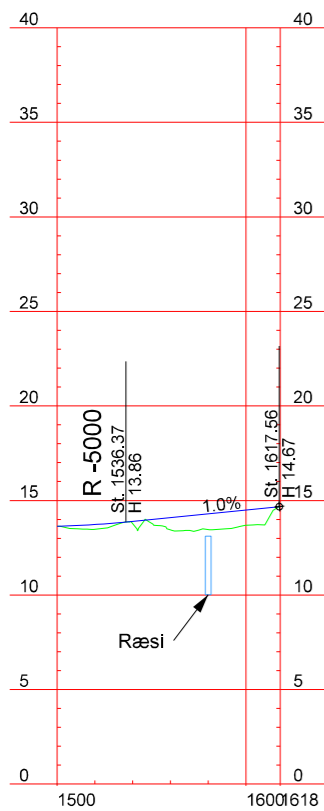
Úg.	Breyting	Dags.	Nafn
A			

<b>Vegagerðin</b>	
Mælikvarði	Hannað
1:4.000	BÓ/VJ
	Teknað
	BÓ/VJ
	Yfirfarð
	SBJ
Bláðstæró	Samþykkt
A3	VJ

<b>Hringvegur</b> Hveragerði - Biskupstungnabraut	
Grunnmynd/Langsníð St. 47600 - 48700	

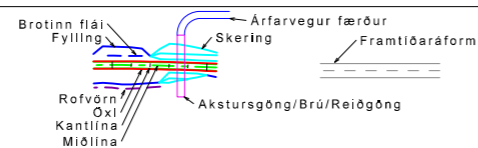
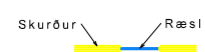
Dags.	15.09.17
Útbóðnr.	-
Vegr.	1-d6
Hönnunarstig	Forhönnun
Tekn. nr.	D-09
Úlg.	A





Beygjur	R-500
VK	1618
Overhali	3,50%
HK	

Landmælingar: Vegagerðin  
 Hnitakerfi: ISN93 Hæðarkerfi: Landshæðarnet  
 Loftmyndataka og myndmæling: Loftmyndir ehf.  
 Flughæð: 3000m Móskaustæró: 10x10m.  
 Kortageró: Vegagerðin



C:\Mannvit\1881\1\_881\_221\B05\Vegagerð\Hringvegur-Hilðarvegur-Teikningar.dgn

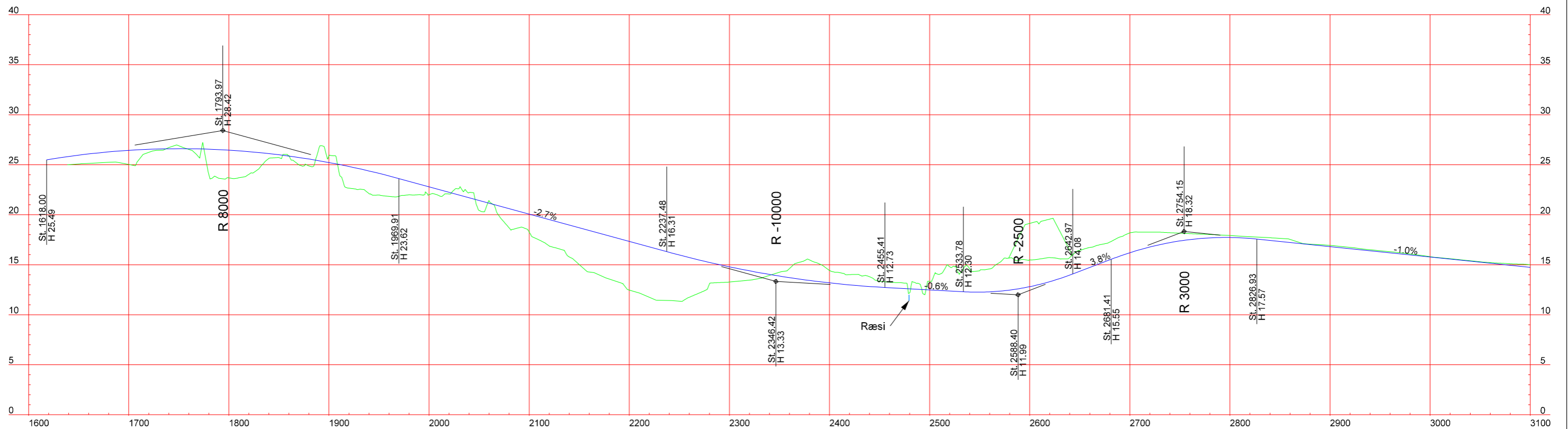
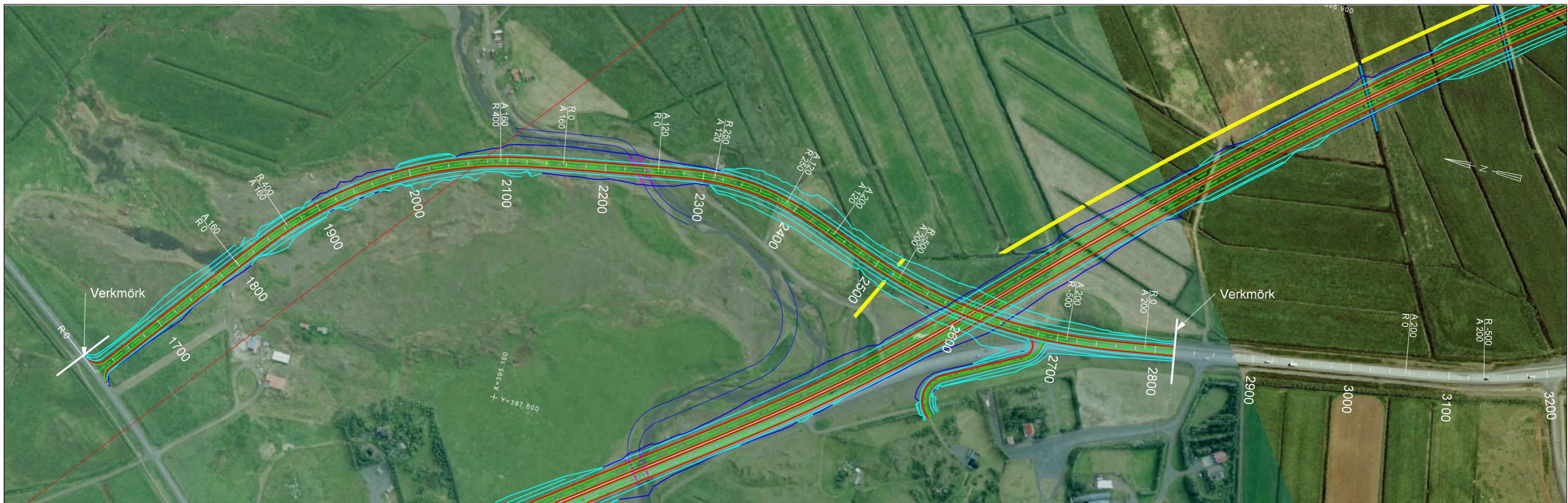
Verknr. ráðgjafa  
1.881.221

Útg.	Breyting	Dags.	Nafn
A			

Mælikvarði: 1:4.000  
 Blaðstærð: A3

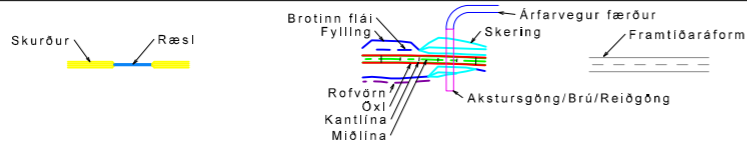
Hringvegur  
 Hveragerði - Biskupstungnabraut  
 Grunnmynd/Langsníð  
 Ólfusvegur 370-02  
 St. 1500 - 1618

Dags.	15.09.17
Útbóðnr.	-
Vegn.	370-02
Hönnunartíð	Forhönnun
Teikn. nr.	D-11
Útg.	A



Beygjur	A 160	R 400	A 160	A 120	R 250	A 120	A 200	R -500	A 200	A 200
VK	1618	1800	1864	2254	2389	2447	2482			
Överhalli	3.50%	3.50%	3.50%	3.50%	4.50%	0.00%	3.50%			
HK										

Landmælingar: Vegagerðin  
 Hnitakerfi: ISN93 Hæðarkerfi: Landshæðarnet  
 Loftmyndataka og myndmæling: Loftmyndir ehf.  
 Flughæð: 3000m Móskaustærð: 10x10m.  
 Kortagerð: Vegagerðin



Verknr. ráðgjafa  
1.881.221

Úg.	Breyting	Dags.	Nafn
A			

**Vegagerðin**

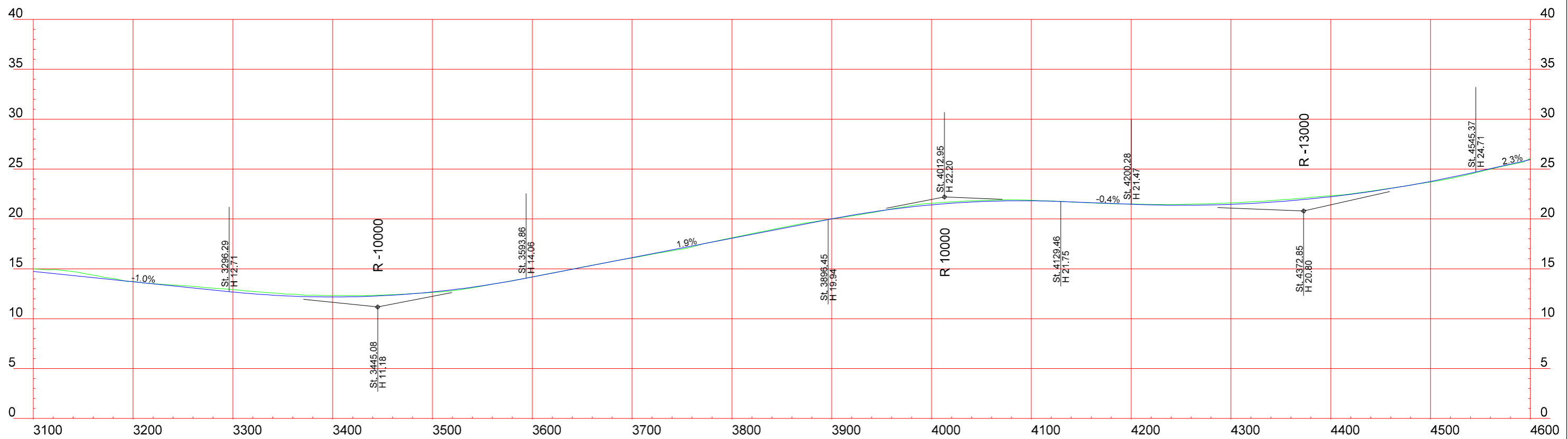
Mælikvarði: 1:4.000  
 Hannað: BÓ/VJ  
 Teiknað: BÓ/VJ  
 Yfirfarð: SBJ  
 Blaðstærð: A3 Samþykkt: VJ

**Hringvegur**  
 Hveragerði - Biskupstungnabraut

**Grunnmynd/Langsníð**  
 Ólfusvegur 370-02  
 St. 1618 - 3100

Dags.	15.09.17
Útböðn.	-
Vegnr.	370-02
Hönnunarstig	Forhönnun
Teikn. nr.	D-12
Úlg.	A

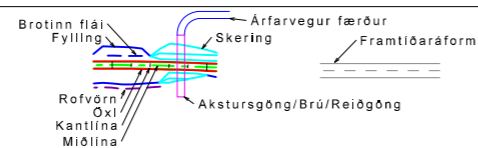
C:\Mannviti\18811\_881\_221\B05\Vegagerð\Hringvegur-Hilðarveggi-Teikningar.dgn



Beygjur	A 200	R-500	A 200	A 350	R-1000
VK					
Þverhali					
HK					

C:\Mannvit\18811\881.221\B05\Vegagerði\Hringvegur-Hliðarvegir-Teikningar.dgn

Landmælingar: Vegagerðin  
 Hnitakerfi: ISN93 Hæðarkerfi: Landshæðarnet  
 Loftmyndataka og myndmæling: Loftmyndir ehf.  
 Flughæð: 3000m Móskaustæró: 10x10m.  
 Kortageró: Vegagerðin



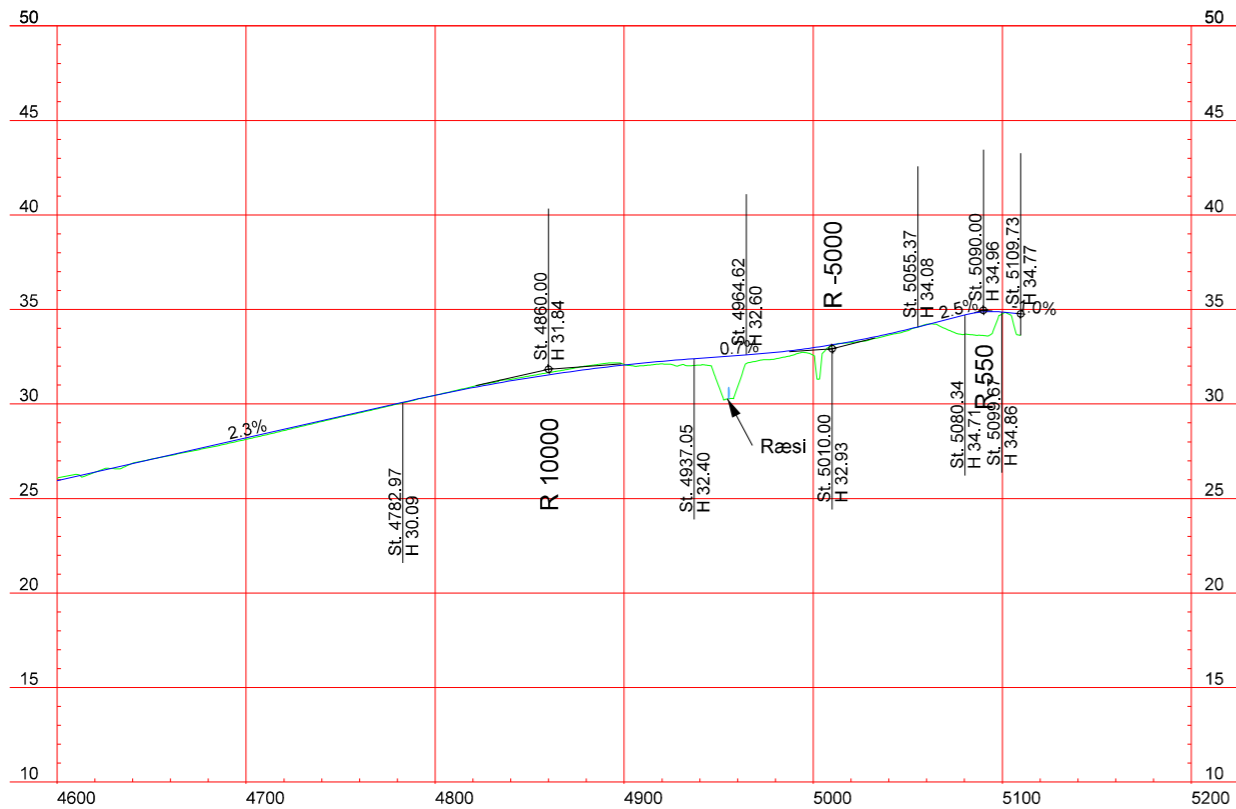
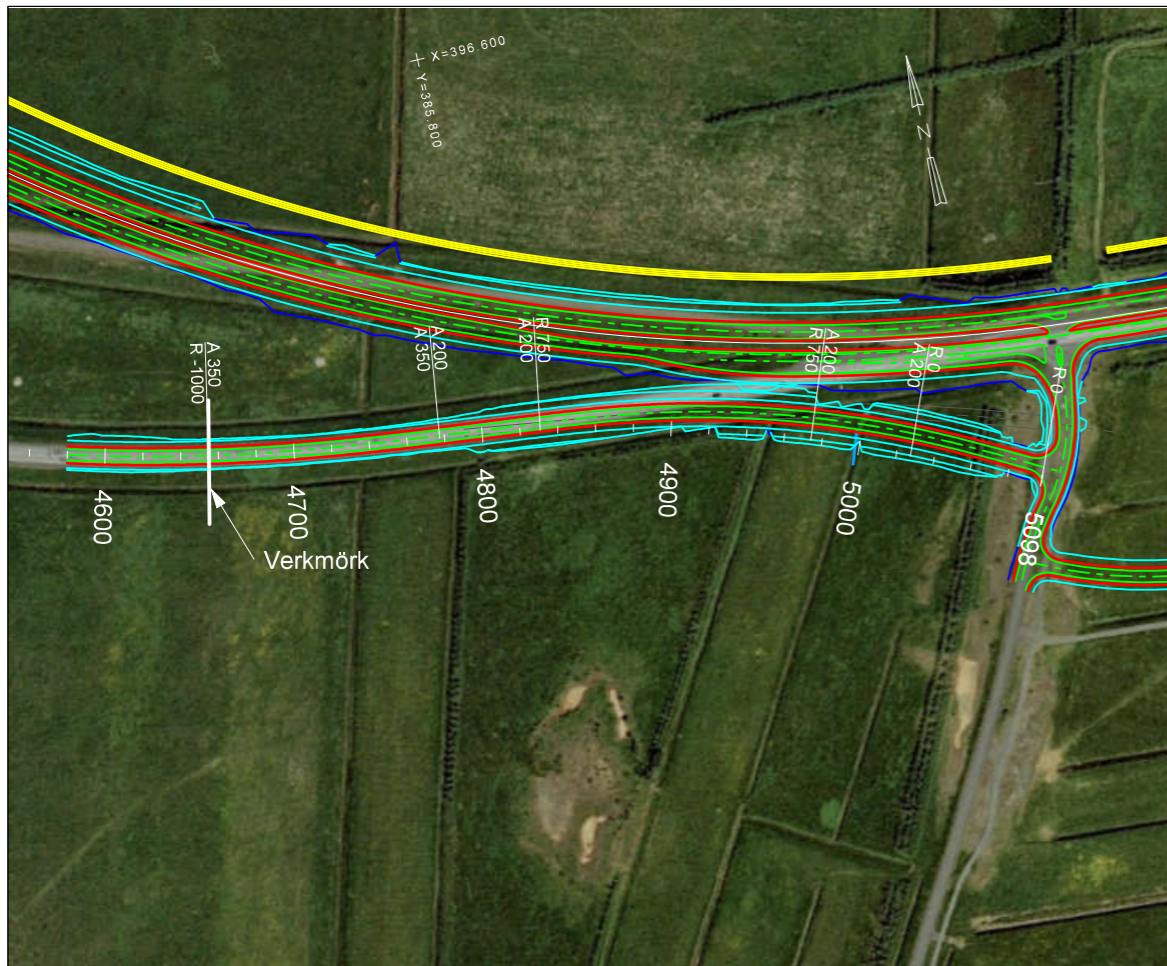
**MANNVIT**  
 Verknr. ráðgjafa  
 1.881.221

Úg.	Breyting	Dags.	Nafn
A			

**Vegagerðin**  
 Mælikvarði: 1:4.000  
 Teiknað: BÓ/VJ  
 Yfirfarð: BÓ/VJ  
 Blaðstærð: A3  
 Samþykkt: VJ

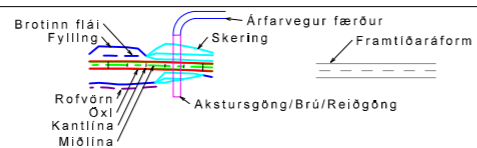
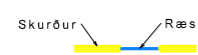
**Hringvegur**  
 Hveragerði - Biskupstungnabraut  
 Grunnmynd/Langsníð  
 Ólfusvegur 370-02  
 St. 3100 - 4600

Dags.	15.09.17
Útböðnr.	-
Vegnr.	370-02
Hönnunarstig	Forhönnun
Teikn. nr.	Ulg.
D-13	A



Beygjur	R-1000	A 350	A 200	R 750	A 200	
VK		4742	4777	4812		5110
Verhalli		3.50%	0.00%	3.50%		3.50%
HK						

Landmælingar: Vegagerðin  
 Hnitakerfi: ISN93 Hæðarkerfi: Landshæðarnet  
 Loftmyndataka og myndmæling: Loftmyndir ehf.  
 Flughæð: 3000m Móskaustæró: 10x10m.  
 Kortageró: Vegagerðin



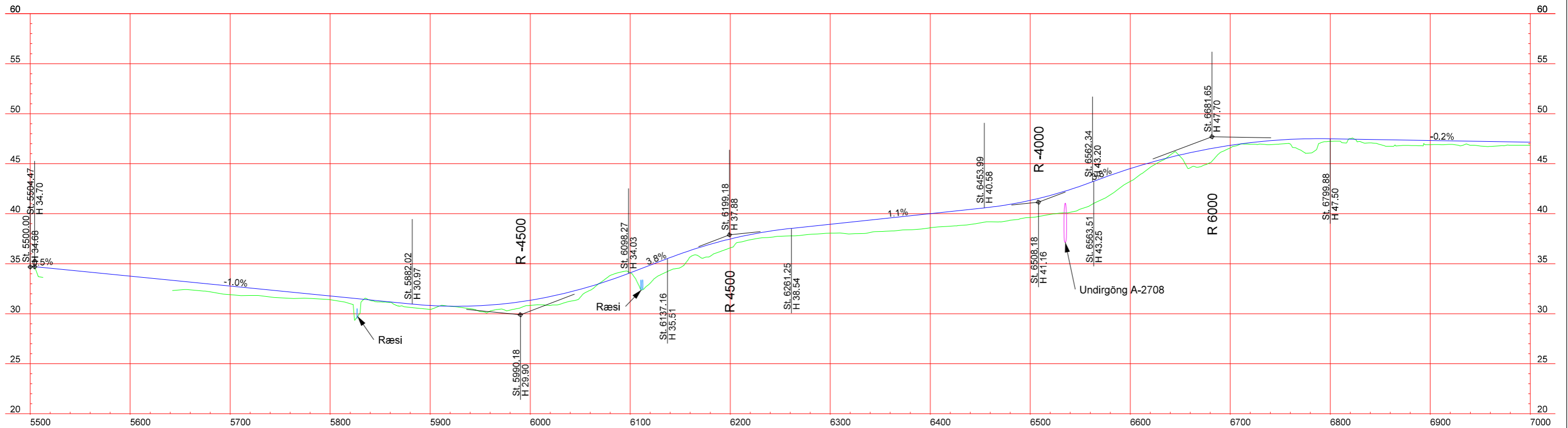
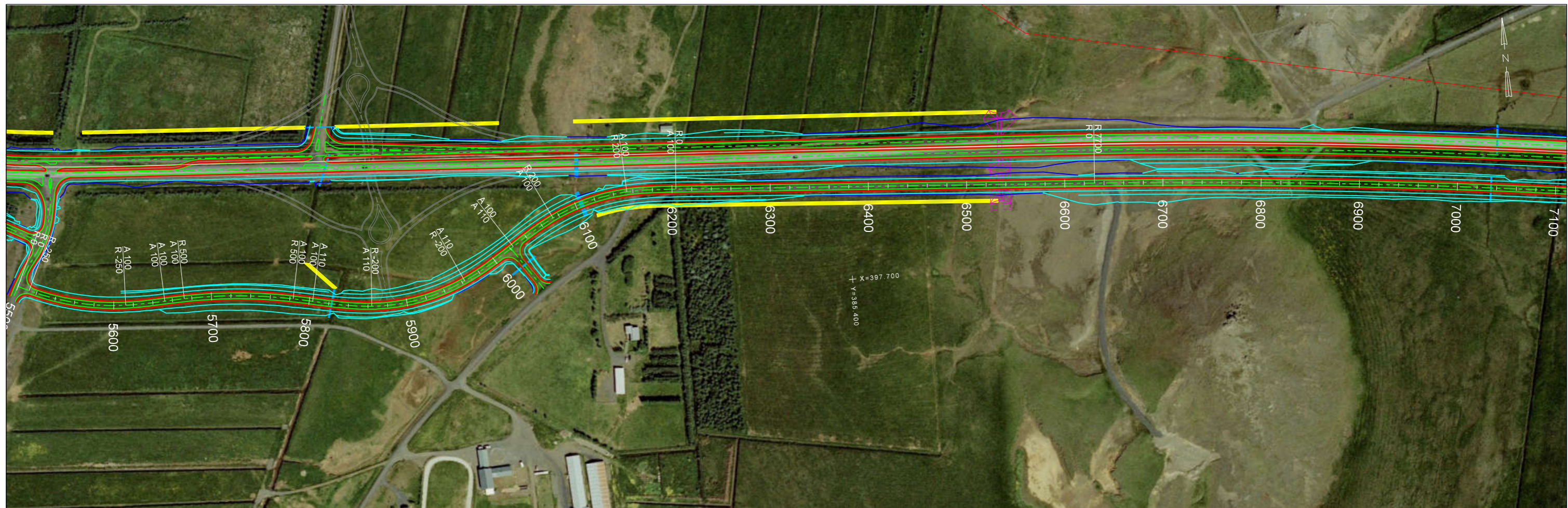
Verknr. ráðgjafa  
1.881.221

Útg.	Breyting	Dags.	Nafn
A			

Mælikvarði: 1:4.000  
 Blaðstærð: A3

Hringvegur  
 Hveragerði - Biskupstungnabraut  
 Grunnmynd/Langsníð  
 Ólfusvegur 370-02  
 St. 4600 - 5098

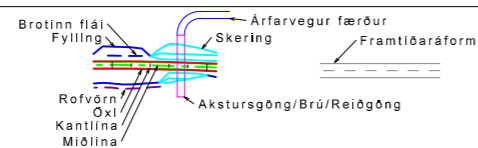
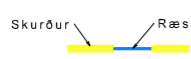
Dags.	15.09.17
Útbóðnr.	-
Vegnr.	370-02
Hönnunarstig	Forhönnun
Teikn. nr.	D-14
Úlg.	A



Beygjur	R-250	A 100	A 100	R 500	A 100	A 110	R-200	A 110	A 100	R 200	A 100								R 7700
VK	5503	5524	5612	5672	5783	5864	5963	6074	6154	6185									
HK	0.20%	0.00%	-0.00%	0.00%	0.00%	0.00%	0.00%	0.00%	0.00%	0.00%									

C:\Mannvit\118811\881.221\B05\Vegagerð\Hringvegur-Hilðarvegur-Teikningar.dgn

Landmælingar: Vegagerðin  
 Hnitakerfi: ISN93 Hæðarkerfi: Landshæðarnet  
 Loftmynddata og myndmæling: Loftmyndir ehf.  
 Flughæð: 3000m Móskaustæró: 10x10m.  
 Kortageró: Vegagerðin



Úg.	Breyting	Dags.	Nafn
A			

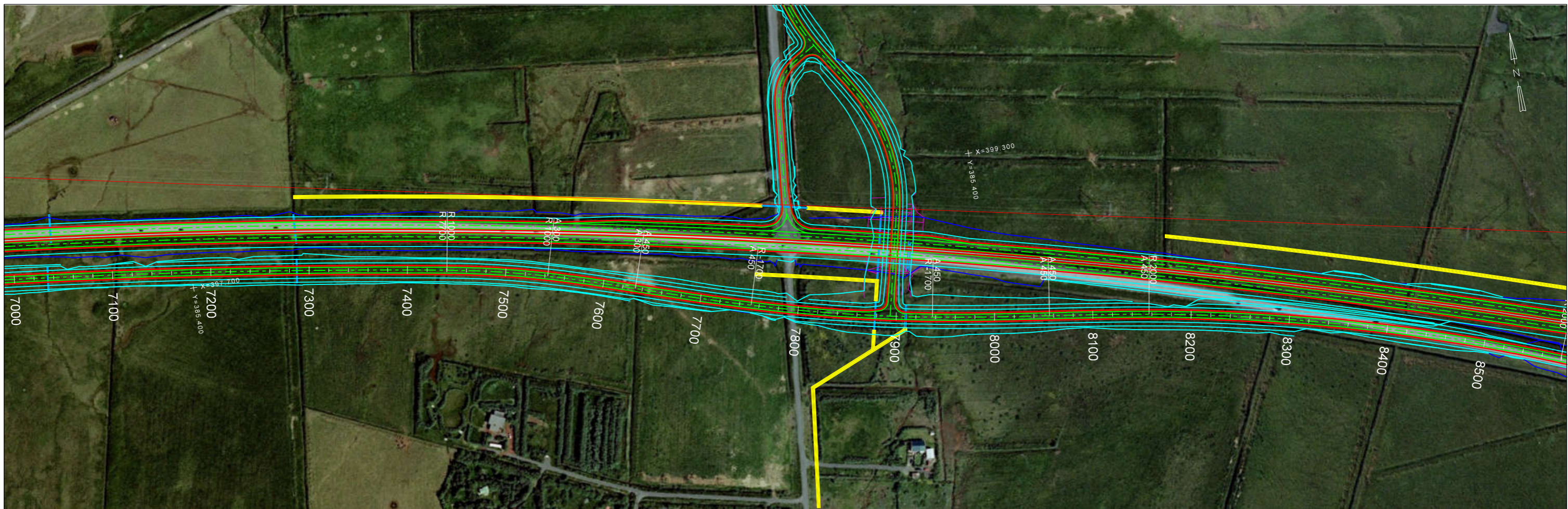
**Vegagerðin**

Mælikvarði: 1:4.000  
 Hannað: BÓ/VJ  
 Teiknað: BÓ/VJ  
 Yfirfarð: SBJ  
 Blaðstærð: A3  
 Samþykkt: VJ

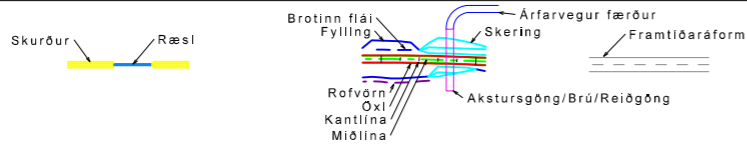
**Hringvegur**  
 Hveragerði - Biskupstungnabraut

Grunnmynd/Langsníð  
 Ólfusvegur 370-01  
 St. 5500 - 7000

Dags.	15.09.17
Útbóðnr.	-
Vegnr.	370-01
Hönnunarstig	Forhönnun
Teikn. nr.	D-15
Úlg.	A



Landmælingar: Vegagerðin  
 Hnitakerfi: ISN93 Hæðarkerfi: Landshæðarnet  
 Loftmyndataka og myndmæling: Loftmyndir ehf.  
 Flughæð: 3000m Móskaustæró: 10x10m.  
 Kortageró: Vegagerðin



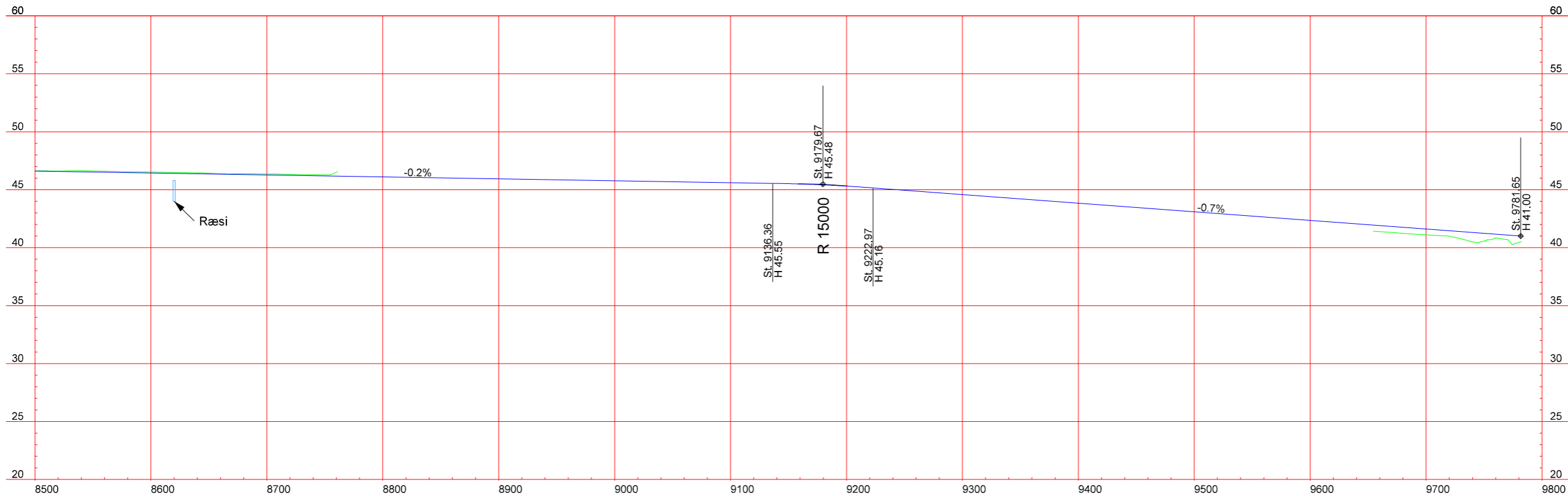
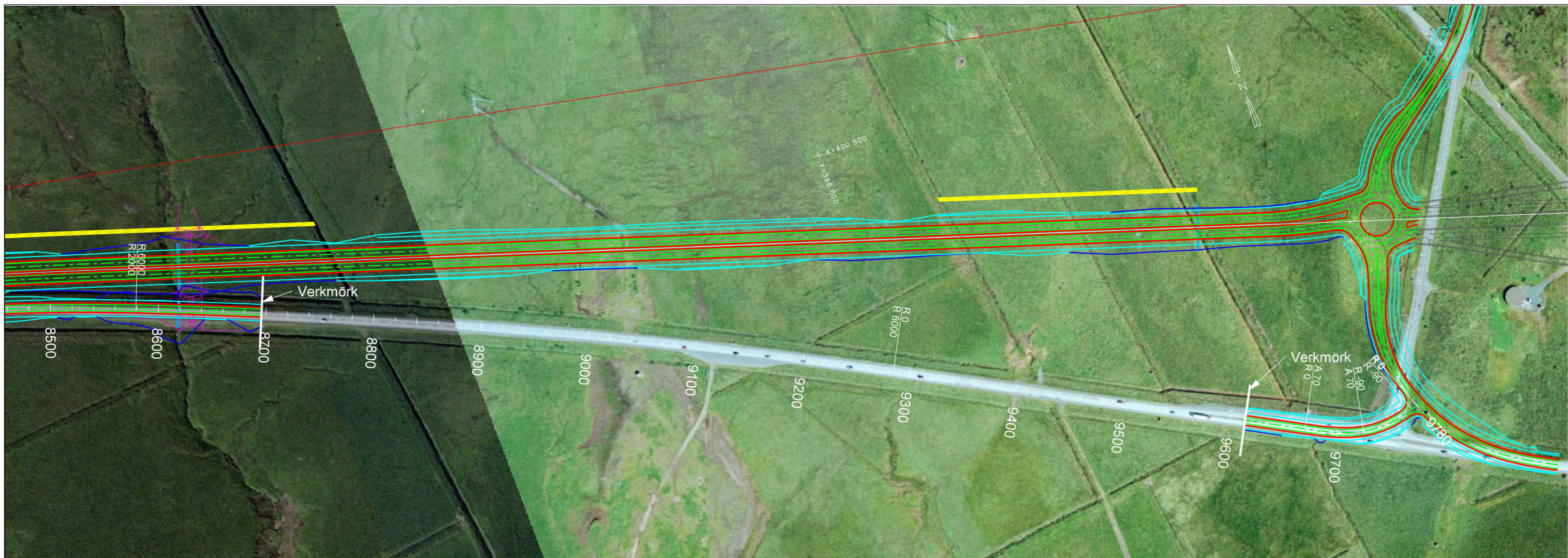
Úg.	Breyting	Dags.	Nafn
A			

**Vegagerðin**  
 Mælikvarði: 1:4.000  
 Hannað: BÓ/VJ  
 Teiknað: BÓ/VJ  
 Yfirfarð: SBJ  
 Blaðstærð: A3  
 Samþykkt: VJ

**Hringvegur**  
 Hveragerði - Biskupstungnabraut  
 Grunnmynd/Langsníð  
 Ólfusvegur 370-01  
 St. 7000 - 8500

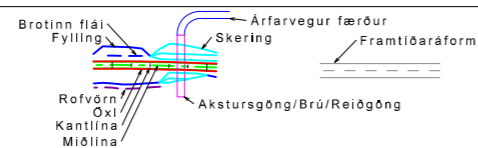
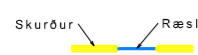
Dags.	15.09.17
Útböðnr.	-
Vegr.	370-01
Hönnunarstig	Forhönnun
Teikn. nr.	D-16
Úlg.	A

C:\Mannvit\118811\881.221\B05\Vegagerð\Hringvegur-Hilðarvegur-Teikningar.dgn



Beygjur	R 2000	R 6000	A 70	R 90				
VK			8650	8670	8691	8725	8763	8780
HK			0.00%	0.00%	-0.20%	-0.00%	-0.70%	-0.00%

Landmælingar: Vegagerðin  
 Hnitakerfi: ISN93 Hæðarkerfi: Landshæðarnet  
 Loftmynddata og myndmæling: Loftmyndir ehf.  
 Flughæð: 3000m Móskaustæró: 10x10m.  
 Kortageró: Vegagerðin

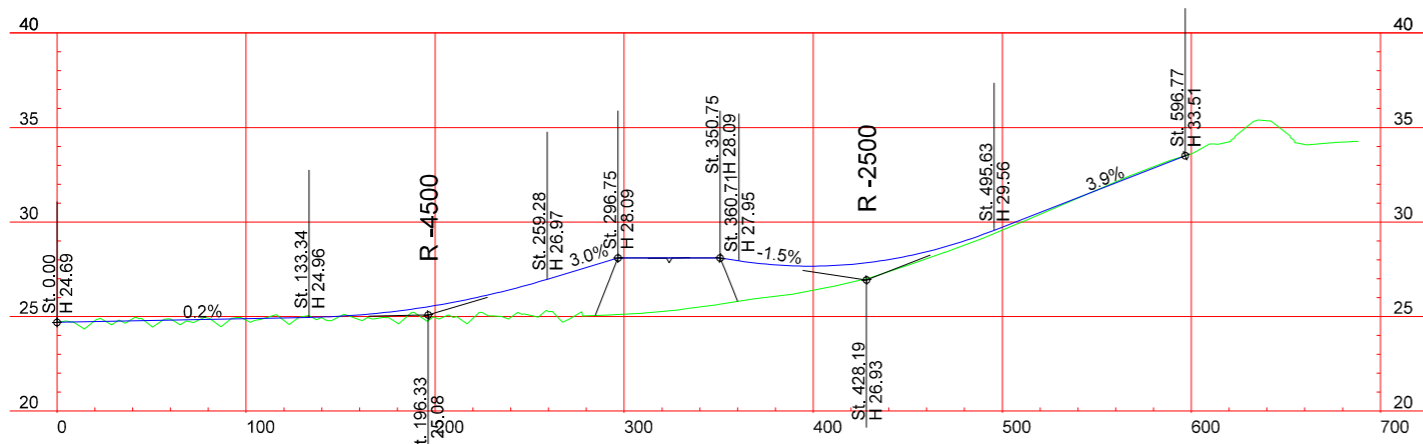
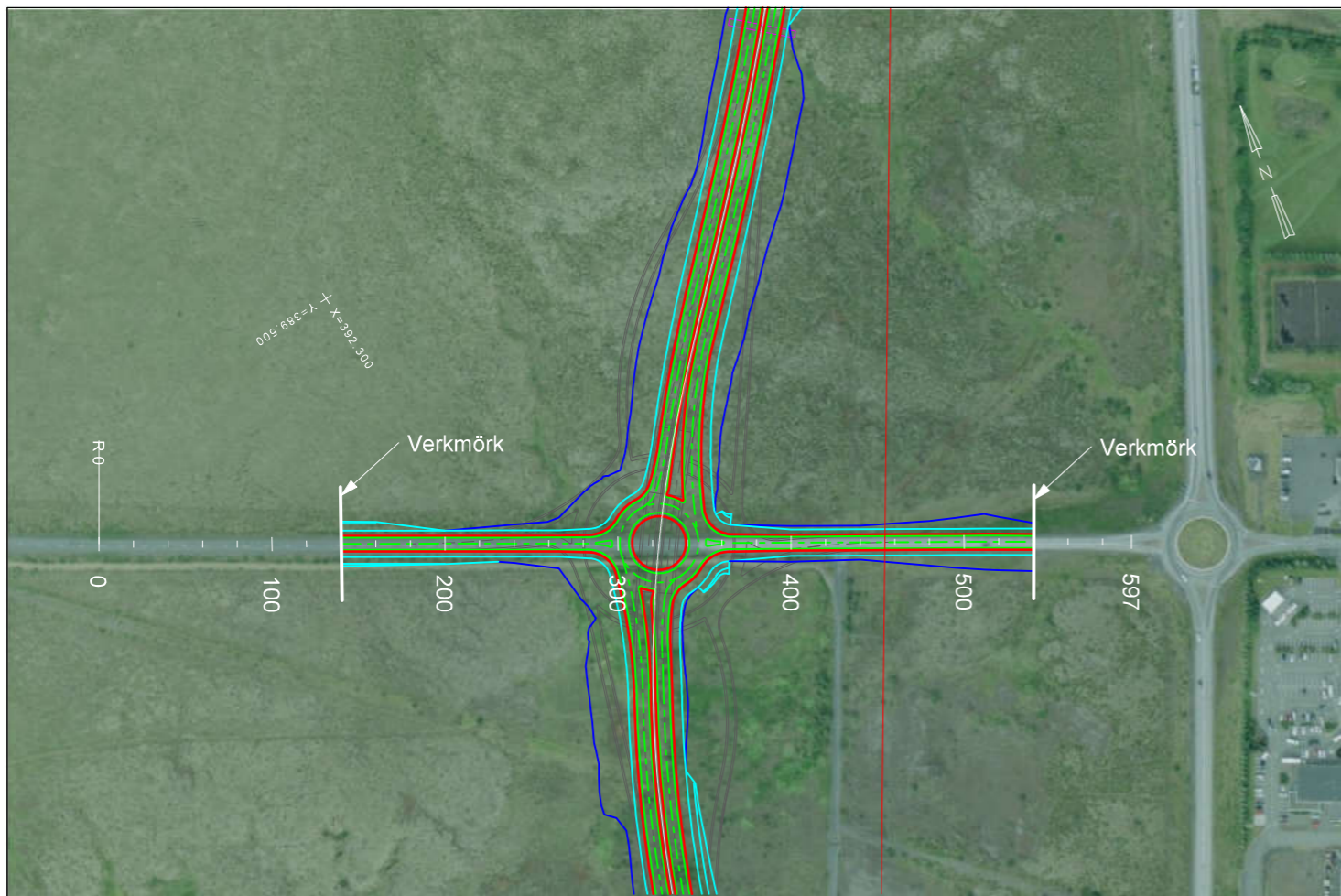


Úg.	Breyting	Dags.	Nafn
A			

<b>Vegagerðin</b>	
Mælikvarði	Hannað BÓ/VJ
1:4.000	Teknað BÓ/VJ
	Yfirfarð SBJ
Bláustærð	Samþykkt VJ

<b>Hringvegur</b>	
Hveragerði - Biskupstungnabraut	
Grunnmynd/Langsníð	
Ólfusvegur 370-01	
St. 8500 - 9800	

Dags.	15.09.17
Útböðnr.	-
Vegnr.	370-01
Hönnunarstig	Forhönnun
Tekn. nr.	D-17
Úg.	A



Beygjur	0	100	200	300	400	500	600	700
VK	0			280	297	364	381	597
Verhalli	0			3.50%	3.80%	1.80%	3.50%	3.50%
HK	0			3.50%	3.80%	1.80%	3.50%	3.50%

Landmælingar: Vegagerðin  
 Hnitakerfi: ISN93 Hæðarkerfi: Landshæðarnet  
 Loftmyndataka og myndmæling: Loftmyndir ehf.  
 Flughæð: 3000m Móskaustæró: 10x10m.  
 Kortageró: Vegagerðin



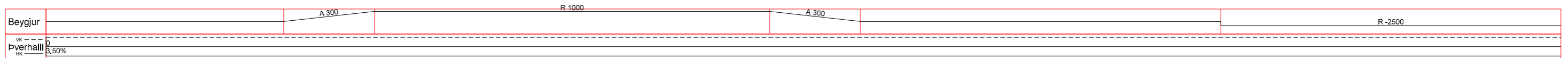
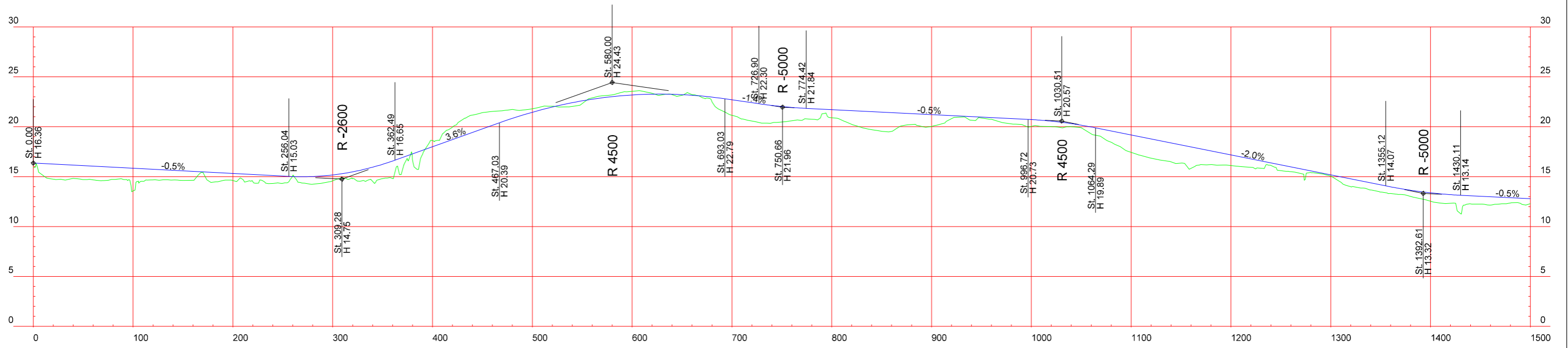
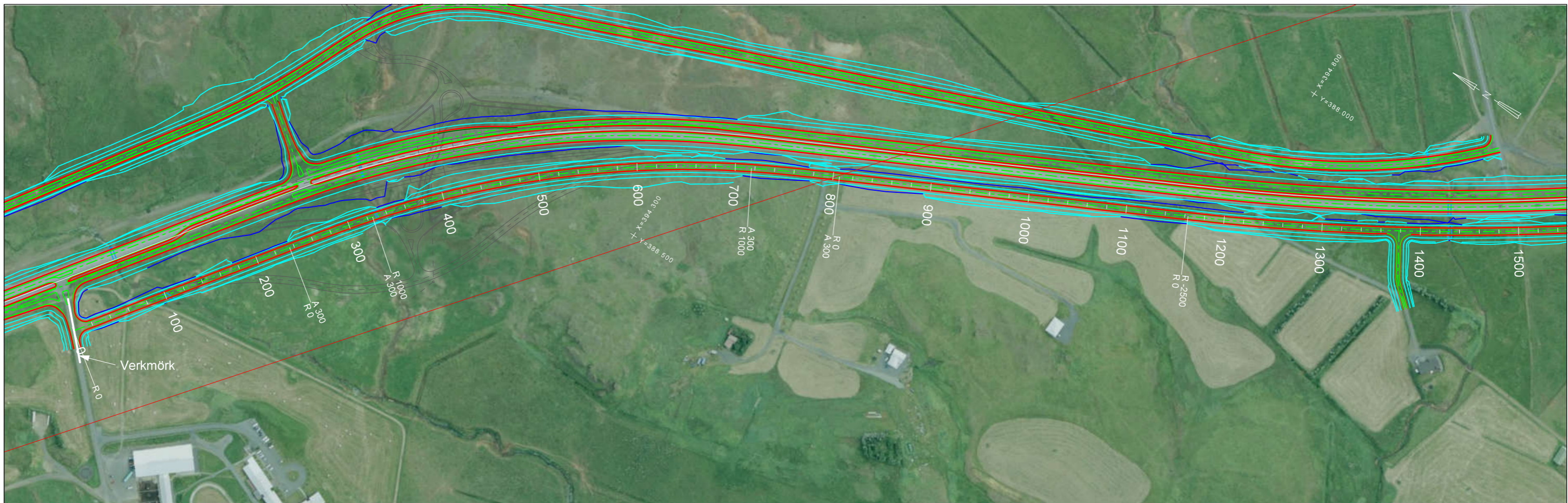
Verkt. ráðgjafa  
1.881.221

Útg.	Breyting	Dags.	Nafn
A			

Mælikvarði: 1:4.000  
 Blaðstærð: A3  
 Samþykkt: VJ

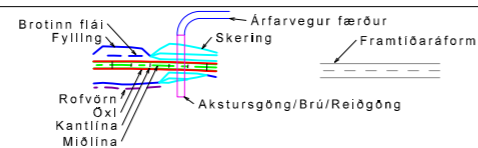
Hringvegur  
 Hveragerði - Biskupstungnabraut  
 Grunnmynd/Langsníð  
 Þorlákshafnarvegur  
 St. 0 - 597

Dags.	15.09.17
Útbodn.	-
Vegn.	38
Hönnunarstig	Forhönnun
Tekn. nr.	D-18
Úlg.	A



C:\Mannvit\118811\881.221\B05\Vegagerði\Hringvegur-Hliðarvegur-Teikningar.dgn

Landmælingar: Vegagerðin  
 Hnitakerfi: ISN93 Hæðarkerfi: Landshæðarnet  
 Loftmynddata og myndmæling: Loftmyndir ehf.  
 Flughæð: 3000m Móskaustæró: 10x10m.  
 Kortageró: Vegagerðin



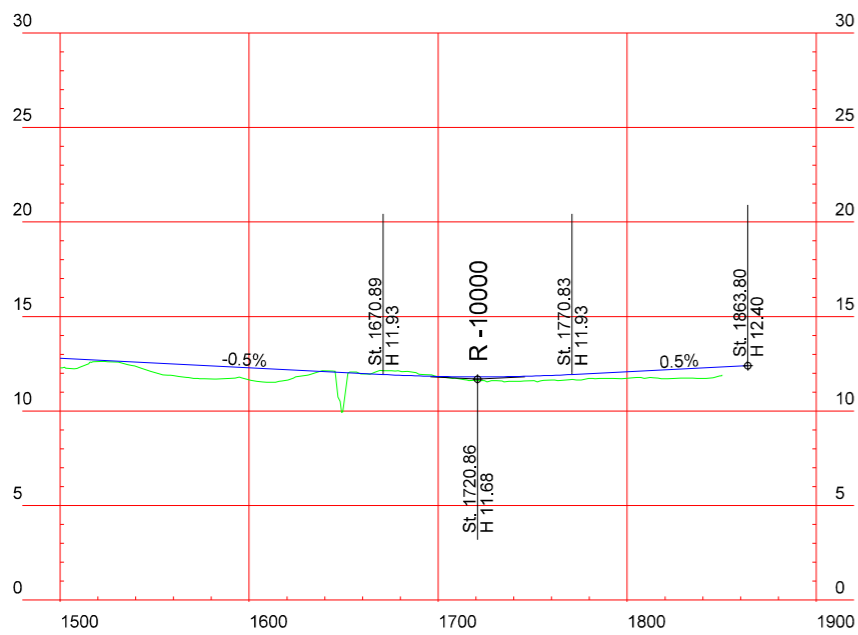
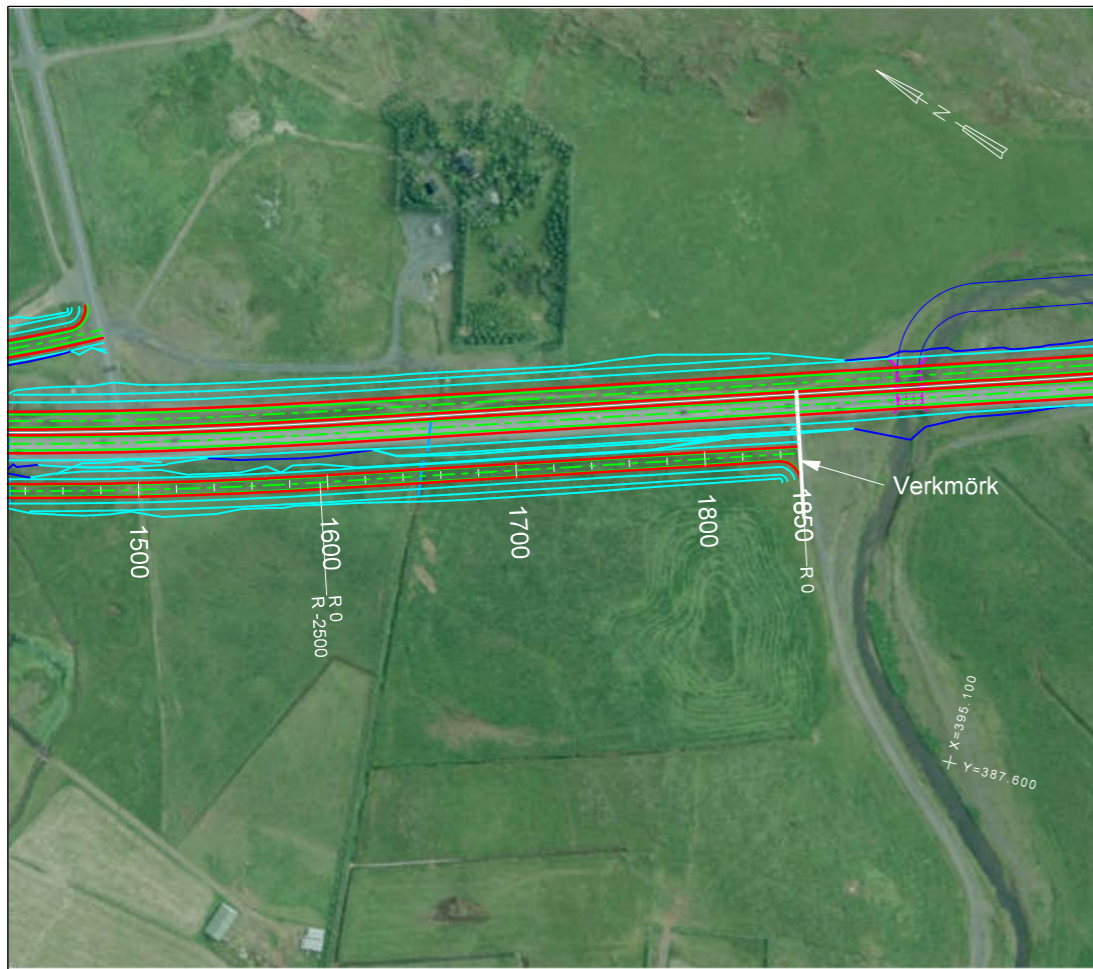
Verknr. ráðgjafi  
1.881.221

Útg.	Breyting	Dags.	Nafn
A			

Vegagerðin	
Mælikvarði	Hannað BÓ/VJ
1:4.000	Teiknað BÓ/VJ
	Yfirfarð SBJ
Blaðstærð	Samþykkt VJ
A3	

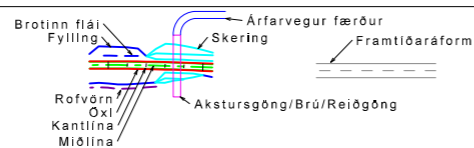
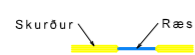
Hringvegur	
Hveragerði - Biskupstungnabraut	
Grunnmynd/Langsníð	
Ásnesvegur 3934-01	
St. 0 - 1500	

Dags.	15.09.17
Útbóðnr.	-
Vegnr.	3934-01
Hönnunarstig	Forhönnun
Teikn. nr.	D-19
Úlg.	A



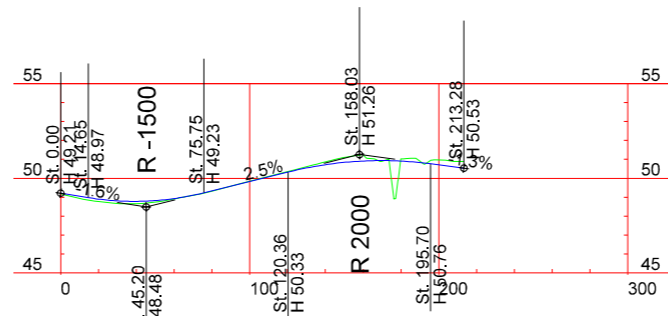
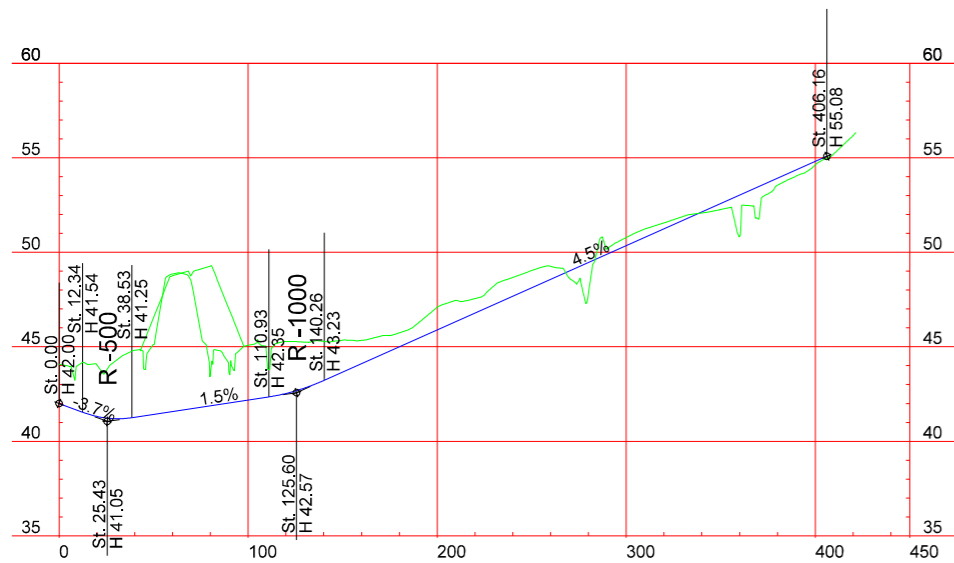
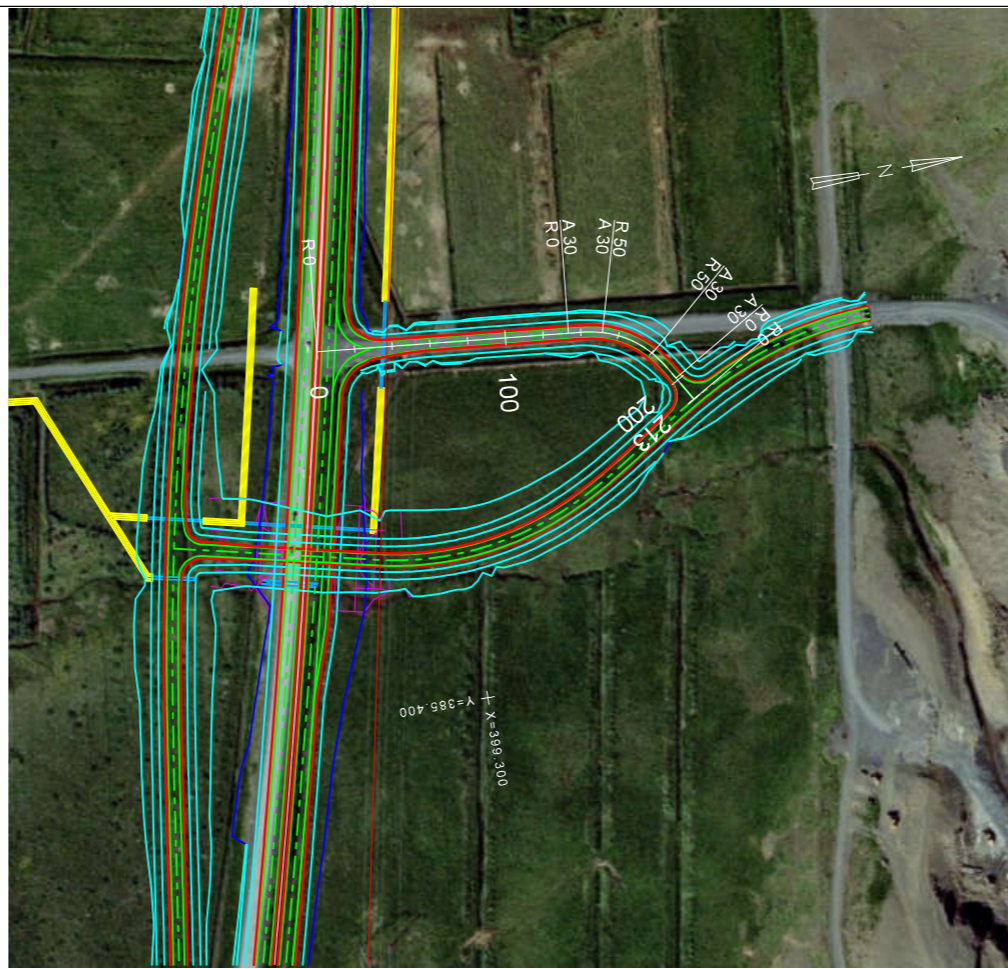
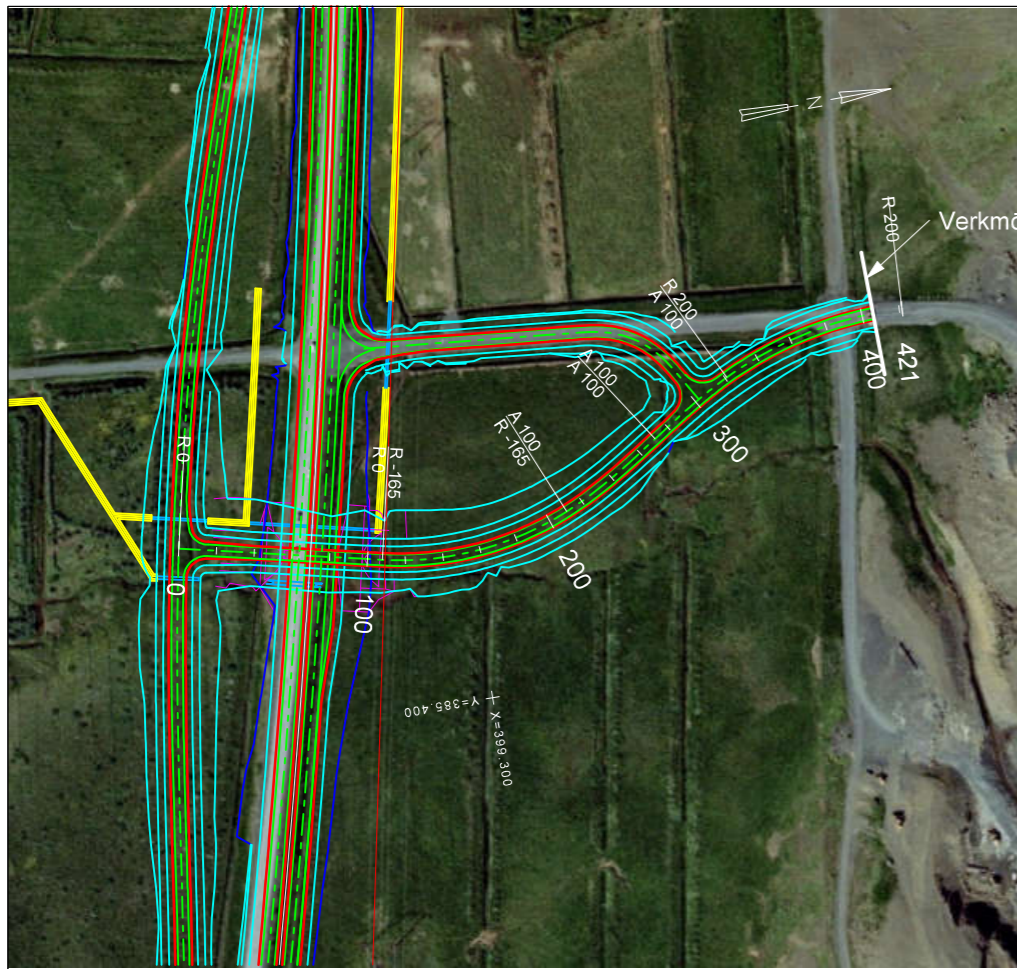
Beygjur	R-2500
VK	1835
HK	3,50%

Landmælingar: Vegagerðin  
 Hnitakerfi: ISN93 Hæðarkerfi: Landshæðarnet  
 Loftmyndataka og myndmæling: Loftmyndir ehf.  
 Flughæð: 3000m Móskaustæró: 10x10m.  
 Kortageró: Vegagerðin



C:\Mannvit\18811\_881\_221\B05\Vegagerð\Hringvegur-Hilðarvegur-Tekningar.dgn

 Verknr. ráðgjafa 1.881.221	Útg.	Breyting	Dags.	Nafn	 <b>Vegagerðin</b>	Hringvegur Hveragerði - Biskupstungnabraut	Dags.	15.09.17
	A						Mælikvarði 1:4.000	Hannað BÓ/VJ
					Teknað BÓ/VJ	Grunnmynd/Langsníð Ásnesvegur 3934-01 St. 1500 - 1864	Vegn.	3934-01
					Yfirfarð SBJ		Hönnunarstig Forhönnun	Tekn. nr. D-20
					Bláðstærð A3	Samþykkt VJ		



Beygur							
	R-165	A 100	A 100	R 200			
VK	0	108	210	321	380	421	
Hverhalli	3.50%	3.50%	7.00%	7.00%	3.00%	3.00%	3.50%
HK							

Beygur						
	R-1500	R 2000	R 50	R 30	A 30	
VK	0	134	152	187	199	213
Hverhalli	3.50%	3.50%	3.00%	3.00%	3.50%	3.50%
HK						

C:\Mannvit\18811\881.221\B05\Vegagerð\Hringvegur-Hilðarvegur-Teikningar.dgn

Landmælingar: Vegagerðin  
 Hnitakerfi: ISN93 Hæðarkerfi: Landshæðarnet  
 Loftmynddata og myndmæling: Loftmyndir ehf.  
 Flughæð: 3000m Móskaustæró: 10x10m.  
 Kortageró: Vegagerðin



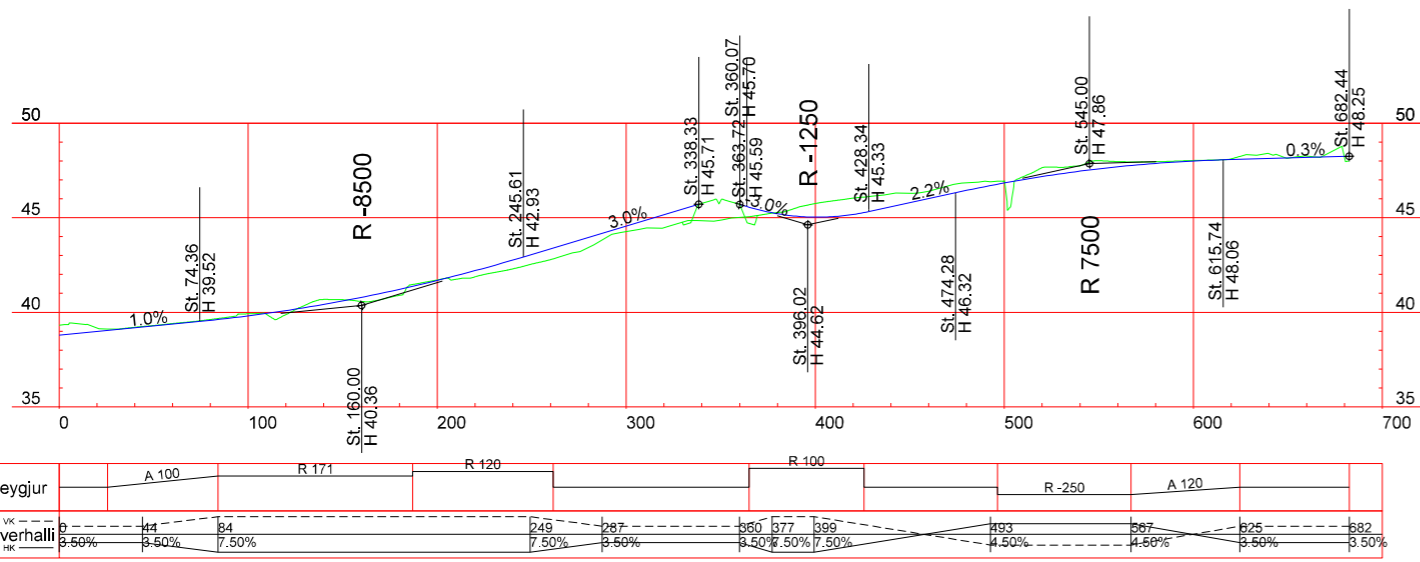
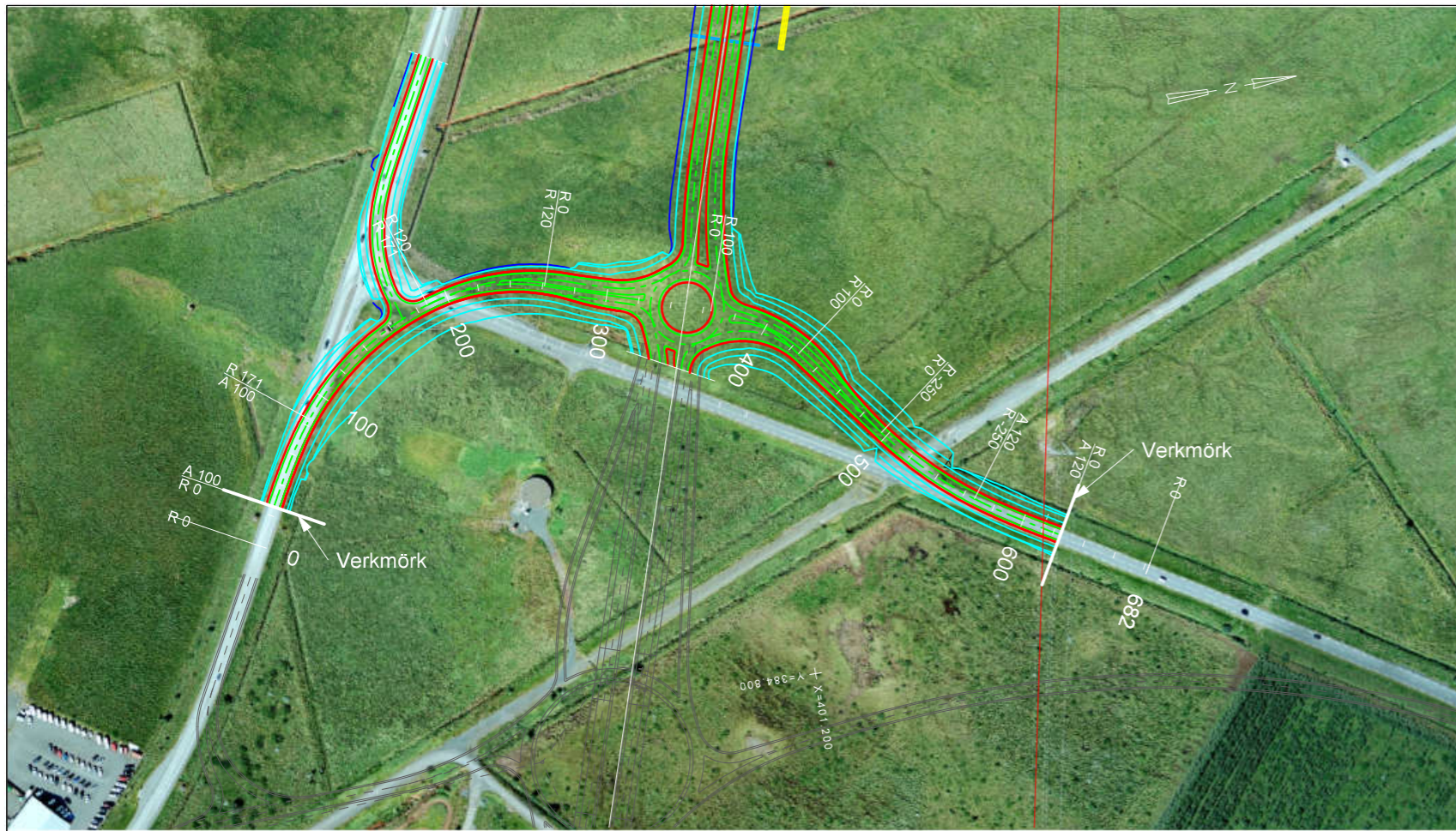
Verknr. ráðgjafa  
1.881.221

Úg.	Breyting	Dags.	Nafn
A			

Mælikvarði: 1:4.000  
 Blaðstærð: A3  
 Hannað: BÓ/VJ  
 Teiknað: BÓ/VJ  
 Yfirfarð: SBJ  
 Samþykkt: VJ

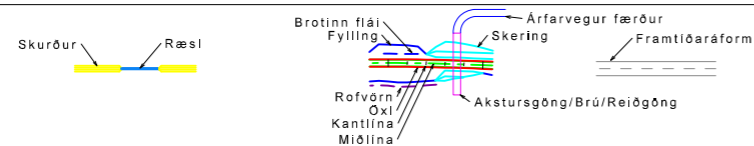
Hringvegur  
 Hveragerði - Biskupstungnabraut  
 Grunnmynd/Langsníð  
 Þórstaðavegur

Dags.	15.09.17
Útbóðnr.	-
Vegnr.	3770-01
Hönnunartíð	Forhönnun
Teikn. nr.	Úlg. D-21



C:\Mannvit\18811\881.221\B05\Vegagerði\Hringvegur-Hliðarvegur-Teikningar.dgn

Landmælingar: Vegagerðin  
 Hnitakerfi: ISN93 Hæðarkerfi: Landshæðarnet  
 Loftmynddata og myndmæling: Loftmyndir ehf.  
 Flughæð: 3000m Móskaustær: 10x10m.  
 Kortagerð: Vegagerðin



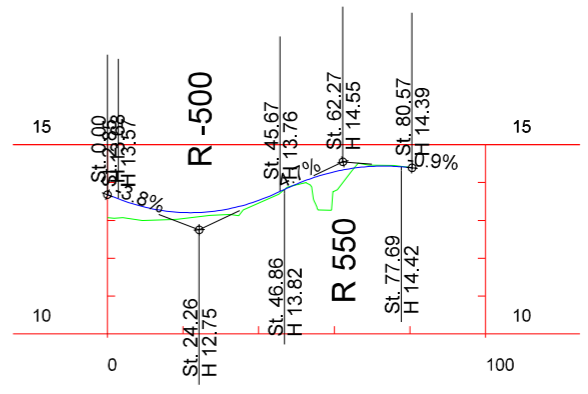
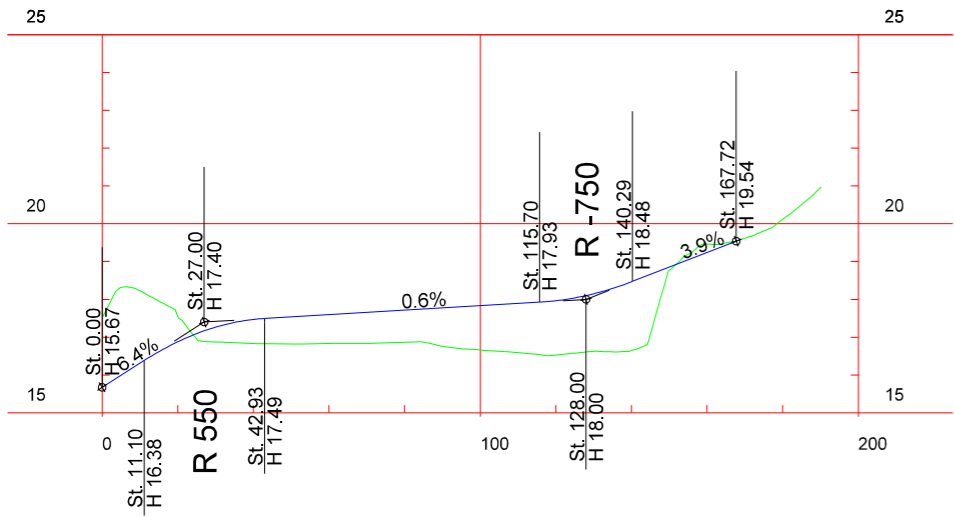
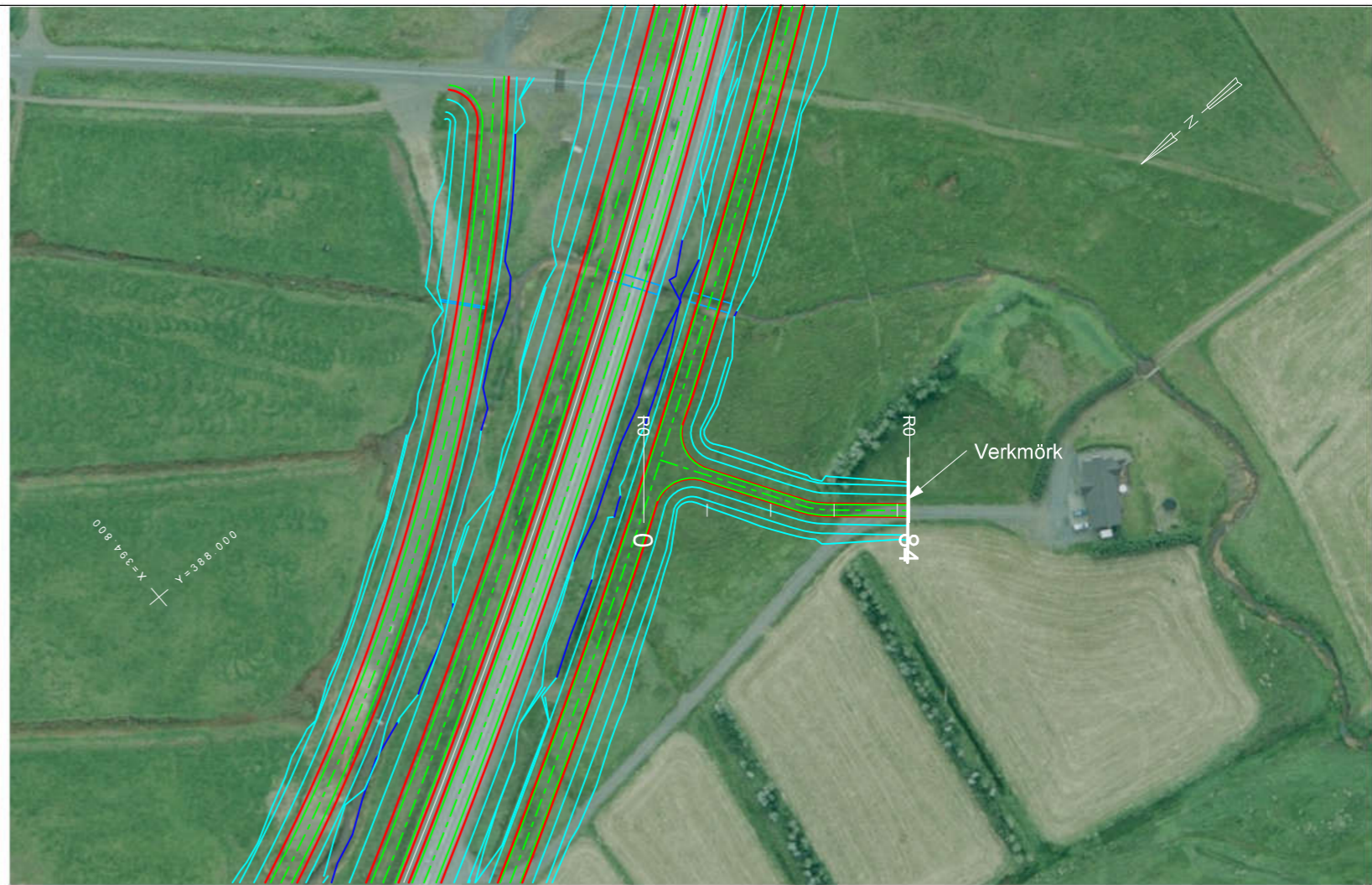
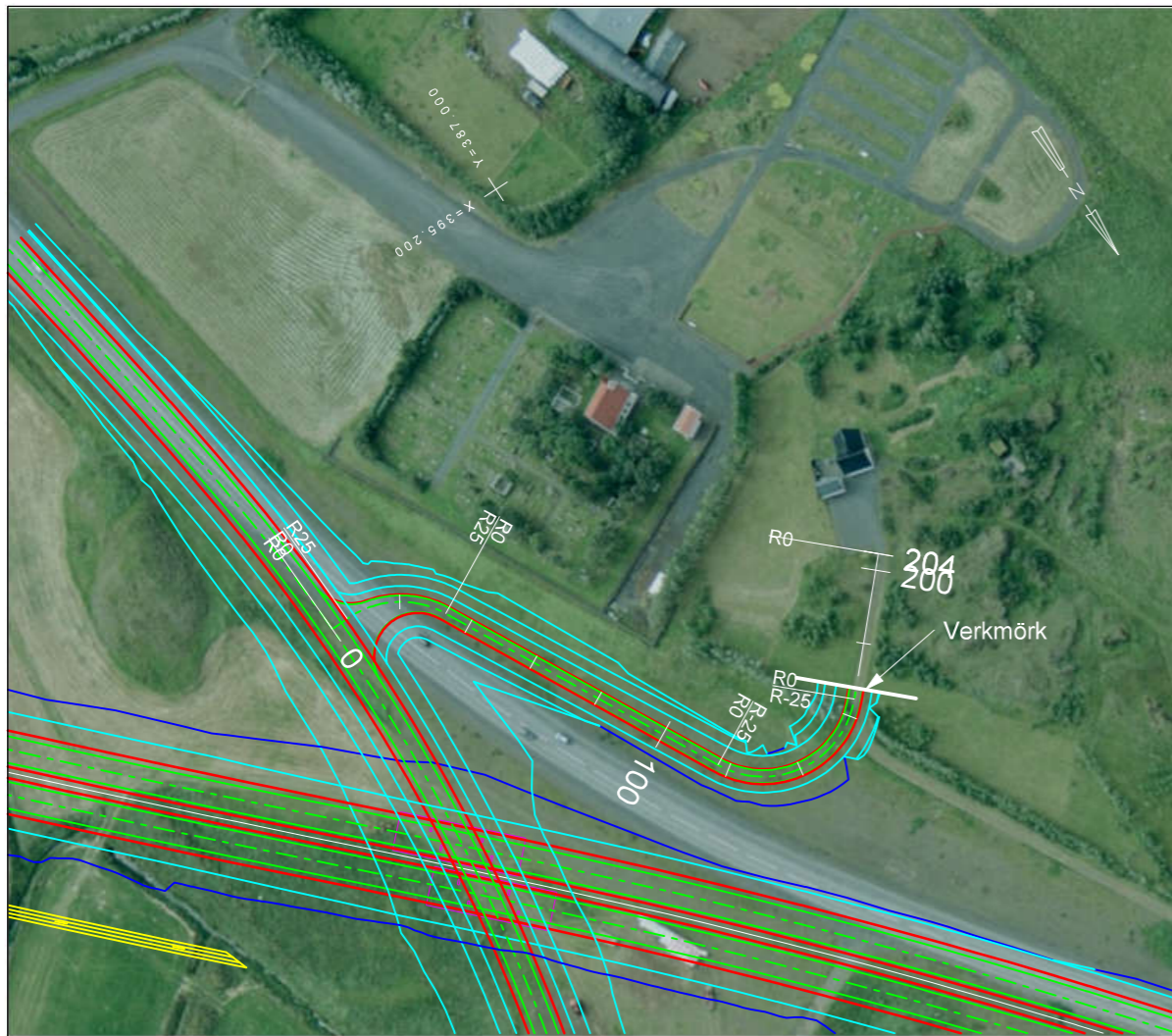
Verknr. ráðgjafa  
1.881.221

Úg.	Breyting	Dags.	Nafn
A			

Mælikvarði: 1:4.000  
 Blaðstærð: A3  
 Samþykkt: VJ

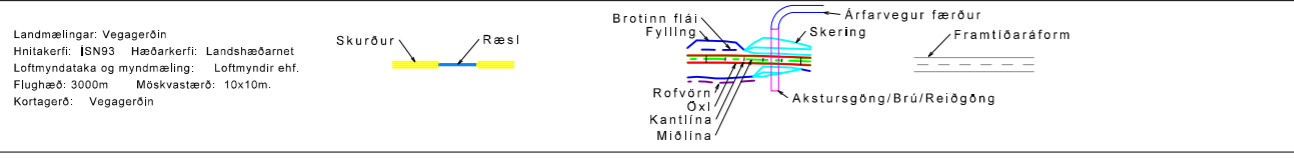
Hringvegur  
 Hveragerði - Biskupstungnabraut  
 Grunnmynd/Langsníð  
 Biskupstungnabraut

Dags.	15.09.17
Útbodnr.	-
Vegn.	35
Hönnunarstig	Forhönnun
Teikn. nr.	D-22
Úg.	A



Beygjur		R 25	R -25				
VK	0	14	31	119	156	195	204
Överhalli	3.80%	6.00%	6.00%	6.00%	6.00%	3.50%	3.50%
HK							

Beygjur	
VK	0
Överhalli	3.50%
HK	80.57
	3.50%



C:\Mannvit\118811\881.221\B05\Vegagerð\Hringvegur-Hilðarveggi-Teikningar.dgn

Landmælingar: Vegagerðin  
 Hnitakerfi: ISN93 Hæðarkerfi: Landshæðarnet  
 Loftmynddata og myndmæling: Loftmyndir ehf.  
 Flughæð: 3000m Móskevastærð: 10x10m.  
 Kortagerð: Vegagerðin



Útg.	Breyting	Dags.	Nafn
A			

**Vegagerðin**  
 Mælikvarði: Hannað BÓ/VJ  
 1:2.000 Teiknað BÓ/VJ  
 Yfirfarð SBJ  
 Blaðstærð: A3 Samþykkt VJ

Hringvegur  
 Hveragerði - Biskupstungnabraut  
 Grunnmynd/Langsníð  
 Tenging við Mæri - Heimreið að Rauðalæk

Dags.	15.09.17
Útböðnr.	-
Vegnr.	-
Hönnunarstig	Forhönnun
Teikn. nr.	D-23
Útg.	A



C:\Mannvit\1881\1.881.221\B05\Vegagerði\Hringvegur-Tekningar.dgn

Landmælingar: Vegagerðin  
 Hnitakerfi: ISN93 Hæðarkerfi: Landshæðarnet  
 Loftmynddata og myndmæling: Loftmyndir ehf.  
 Flughæð: 3000m Móskaustæró: 10x10m.  
 Kortageró: Vegagerðin



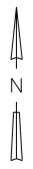
Verknr. ráðgjafa  
1.881.221

Útg.	Breyting	Dags.	Nafn
A			

		Vegagerðin	
Mælikvarði	Hannað	BÓ/VJ	
1:1500	Teknað	BÓ/VJ	
	Yfirfarð	SBJ	
Blaðstærð	Samþykkt	VJ	
A3			

Hringvegur	
Hveragerði - Biskupstungnabraut	
Grunnmynd	
Áningarstaður I Kömbunum	

Dags.	15.09.17
Útbodnr.	-
Vegnr.	1-d6
Hönnunarstig	Forhönnun
Tekn. nr.	D-24
Útg.	A



\* Mannvit hf  
 \* Veglinuskra  
 \* Lína: Hringtorg-Hveragerði-eyja-norður  
 \* Lýsing:

Hluti	Stod/R-A	Upphafspkt. (X,Y)
1.	0.0000	392542.9586 389615.8684
R=	253.5000	392340.1797 389767.9965
2.	4.1554	392540.4378 389612.5650
R=	15.0000	392528.5882 389621.7621
3.	8.9021	392536.9873 389609.3341
R=	-1.0000	392537.5473 389608.5056
4.	10.9172	392537.0398 389607.6439
R=	27.0000	392523.3378 389584.3791
5.	12.9228	392538.7286 389606.5629
R=	-1.0000	392539.2986 389607.3845
6.	14.6763	392540.2101 389606.9733
R=	-253.5000	392309.1386 389711.2238
7.	23.8257	392543.8215 389615.3793
R=	-0.5000	392543.3586 389615.5683
7.	25.2686	392542.9586 389615.8684

\* Mannvit hf  
 \* Veglinuskra  
 \* Lína: Hringtorg-Hveragerði-eyja-vestur  
 \* Lýsing:

Hluti	Stod/R-A	Upphafspkt. (X,Y)
1.	0.0000	392412.6040 389686.2865
R=	-1000.0000	393135.4761 390377.2684
2.	116.3938	392497.7396 389607.0138
R=	18.0000	392486.2604 389593.1492
3.	122.3499	392501.6213 389602.5322
R=	-1.0000	392502.4747 389603.0535
4.	124.2130	392503.2198 389602.3865
R=	27.0000	392523.3378 389584.3791
5.	134.1730	392511.0663 389608.4292
R=	-1.0000	392510.6118 389609.3200
6.	136.3369	392511.0964 389610.1947
R=	300.0000	392656.4744 389872.6166
6.	225.0776	392440.9124 389663.9709

\* Mannvit hf  
 \* Veglinuskra  
 \* Lína: Hringtorg-Hveragerði-eyja-austur  
 \* Lýsing:

Hluti	Stod/R-A	Upphafspkt. (X,Y)
1.	0.0000	392597.9441 389534.9613
R=	-1000.0000	392072.2323 388684.2986
2.	53.4301	392551.7645 389561.8228
R=	18.0000	392560.3960 389577.6183
3.	61.5280	392545.7546 389567.1480
R=	-1.0000	392544.9411 389566.5663
4.	63.3593	392544.1696 389567.2025
R=	27.0000	392523.3378 389584.3791
5.	70.9708	392538.5689 389562.0853
R=	-1.0000	392539.1330 389561.2596
6.	73.1347	392538.7637 389560.3303
R=	300.0000	392427.9493 389281.5469
6.	128.9426	392588.4142 389535.0248

\* Mannvit hf  
 \* Veglinuskra  
 \* Lína: Hringtorg-Hveragerði-eyja-suður  
 \* Lýsing:

Hluti	Stod/R-A	Upphafspkt. (X,Y)
1.	0.0000	392504.3011 389553.5396
R=	253.5000	392598.7506 389390.9000
2.	4.2402	392507.0486 389556.7692
R=	15.0000	392518.3919 389546.9544
3.	8.0661	392509.8919 389559.3136
R=	-1.0000	392509.3252 389560.1376
4.	10.0811	392509.8257 389561.0034
R=	27.0000	392523.3378 389584.3791
5.	12.0293	392508.7156 389562.0383
R=	-1.0000	392507.6140 389561.2109
6.	13.7750	392506.7015 389561.6199
R=	-253.5000	392738.0247 389457.9287
7.	22.0121	392503.4549 389554.0500
R=	-0.5000	392503.9176 389553.8604
7.	23.4291	392504.3011 389553.5396

Þorlákshafnarvegur

Hveragerði

Selfoss

Landmælingar: Vegagerðin  
 Hnitakerfi: ISN93 Hæðarkerfi: Landshæðarnet  
 Loftmyndataka og myndmæling: Loftmyndir ehf.  
 Flughæð: 3000m Móskaustæró: 10x10m.  
 Kortageró: Vegagerðin

----- Öxl  
 ----- Akbrautar kantur  
 ----- Möllina

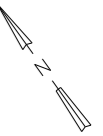


Útg.	Breyting	Dags.	Nafn
A			

	<b>Vegagerðin</b>
Mælikvarði	Hannað BÓ/VJ
1:750	Teknað BÓ/VJ
	Yfirfarð SBJ
Bláustæró A3	Sambýtt VJ

Hringvegur	
Hveragerði - Biskupstungnabraut	
Vegamót Hveragerðisvegamót	
Bláð 1-1	

Dags.	15.09.17
Útbóðnr.	-
Vegr.	1-d6
Hönnunarstig	Forhönnun
Tekn. nr.	Úlg. E-01



Ölfusborgir

Ölfusvegur 370-02

Hveragerði ←

→ Selfoss

Ásnesvegur



C:\Mannvit\1881\1\_881\_221\B05\Vegagerði\Hringvegur-Tekningar.dgn

Landmælingar: Vegagerðin  
Hnitakerfi: ISN93 Hæðarkerfi: Landshæðarnet  
Loftmyndataka og myndmæling: Loftmyndir ehf.  
Flughæð: 3000m Móskestæró: 10x10m.  
Kortageró: Vegagerðin

----- Öxl  
----- Akbrautar kantur  
----- Miðlina



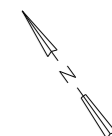
Verknr. ráðgjafa  
1.881.221

Útg.	Breyting	Dags.	Nafn
A			

		<b>Vegagerðin</b>	
Mælikvarði	Hannað	BÓ/VJ	
1:2.000	Teknað	BÓ/VJ	
	Yfirfarð	SBJ	
Blaðstærð	Samþykkt	VJ	
A3			

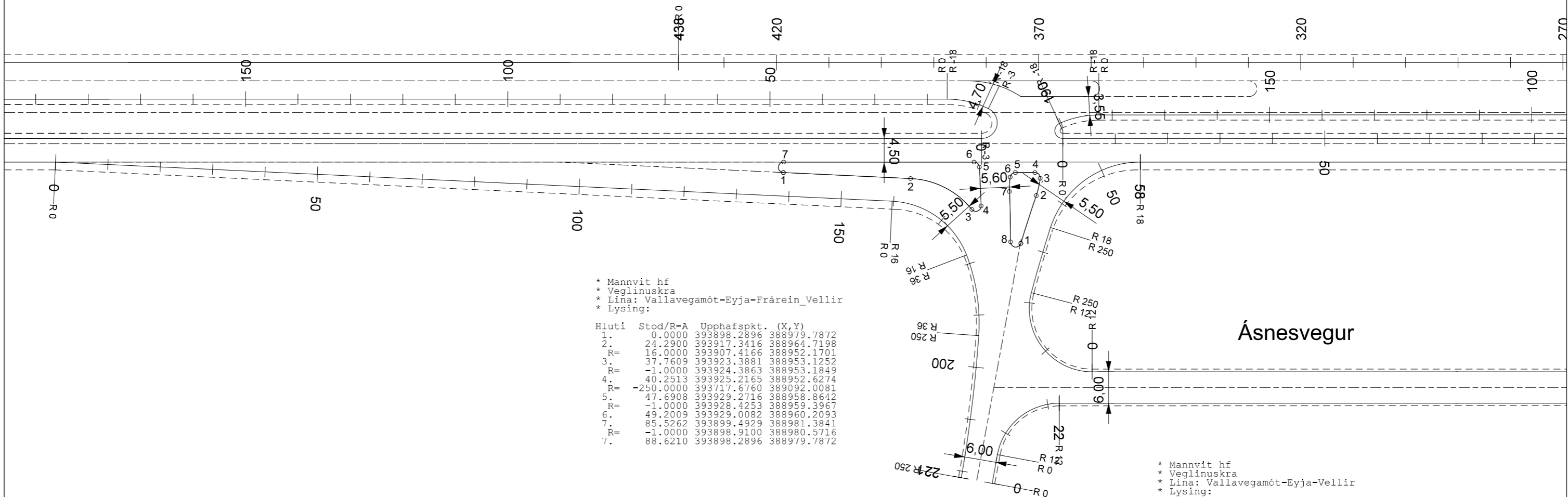
<b>Hringvegur</b>	
Hveragerði - Biskupstungnabraut	
<b>Vegamót</b>	
Vallavegamót	
Yfirlitsmynd	

Dags.	15.09.17
Útbóðnr.	-
Vegnr.	1-d6
Hönnunarstig	Forhönnun
Tekn. nr.	E-02
Útg.	A



Hveragerði

Selfoss



\* Mannvit hf  
 \* Veglinuskra  
 \* Lína: Vallavegamót-Eyja-Frárein\_Vellir  
 \* Lýsing:

Hluti	Stod/R-A	Upphafspkt. (X,Y)
1.	0.0000	393898.2896 388979.7872
2.	24.2900	393917.3416 388964.7198
R=	16.0000	393907.4166 388952.1701
3.	37.7609	393923.3881 388953.1252
R=	-1.0000	393924.3863 388953.1849
4.	40.2513	393925.2165 388952.6274
R=	-250.0000	393717.6760 389092.0081
5.	47.6908	393929.2716 388958.8642
R=	-1.0000	393928.4253 388959.3967
6.	49.2009	393929.0082 388960.2093
7.	85.5262	393899.4929 388981.3841
R=	-1.0000	393898.9100 388980.5716
7.	88.6210	393898.2896 388979.7872

\* Mannvit hf  
 \* Veglinuskra  
 \* Lína: Vallavegamót-Eyja-Vellir  
 \* Lýsing:

Hluti	Stod/R-A	Upphafspkt. (X,Y)
1.	0.0000	393927.2103 388942.4116
R=	254.5000	394082.1386 388740.5020
2.	9.5908	393934.9275 388948.1053
R=	-15.0000	393926.2510 388960.3412
3.	12.9556	393937.4319 388950.3419
R=	-1.0000	393936.6865 388951.0085
4.	14.6337	393937.2694 388951.8210
5.	18.3619	393934.2402 388953.9942
R=	-1.0000	393933.6573 388953.1817
6.	19.7893	393932.9364 388953.8747
R=	-15.0000	393943.7501 388943.4794
7.	22.5552	393931.2137 388951.7158
R=	255.5000	393717.6760 389092.0081
8.	32.1654	393925.7871 388943.7851
R=	-1.0000	393926.6016 388943.2049
8.	35.0096	393927.2103 388942.4116

C:\Mannvit\1881\1.881.221\B05\Vegagerði\Hringvegur-Tekningar.dgn

Landmælingar: Vegagerðin  
 Hnitakerfi: ISN93 Hæðarkerfi: Landshæðarnet  
 Loftmyndataka og myndmæling: Loftmyndir ehf.  
 Flughæð: 3000m Móskaustæró: 10x10m.  
 Kortageró: Vegagerðin

----- Öxl  
 ----- Akbrautar kantur  
 ----- Miðlína



Verknr. ráðgjafa  
1.881.221

Úg.	Breyting	Dags.	Nafn
A			

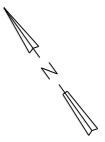
Mælikvarði	Hannað BÓ/VJ
1:750	Teknað BÓ/VJ
	Yfirfarð SBJ
Bláustærð A3	Samþykkt VJ

Hringvegur	
Hveragerði - Biskupstungnabraut	
Vegamót	
Vallavegamót	
Bláð 1-3	

Dags.	15.09.17
Útbóðnr.	-
Vegn.	1-d6
Hönnunarstig	Forhönnun
Tekn. nr.	Ulg.
E-03	A



# Ölfusvegur 370-02



Hveragerði ←

→ Selfoss

Ásnesvegur

\* Mannvit hf  
 \* Veglinuskra  
 \* Lína: Vallavegamót-Eyja-Ölfusborgir  
 \* Lýsing:

Hluti	Stod/R-A	Upphafspkt. (X,Y)
1.	0.0000	394171.0232 388824.4566
R=	254.5000	393989.9396 389003.2834
2.	7.6843	394165.5420 388819.0714
R=	-15.0000	394175.8918 388808.2141
3.	9.4503	394164.3384 388817.7805
R=	-1.0000	394165.1086 388817.1428
4.	11.0640	394164.5045 388816.3459
5.	13.4311	394166.3891 388814.9137
R=	-1.0000	394166.9949 388815.7093
6.	14.9212	394167.7392 388815.0414
R=	-15.0000	394156.5756 388825.0602
7.	18.7353	394169.9004 388818.1716
R=	254.5000	394395.9762 388701.2958
8.	24.5144	394172.6124 388823.2747
R=	-1.0000	394171.7347 388823.7540
8.	27.3767	394171.0232 388824.4566

\* Mannvit hf  
 \* Veglinuskra  
 \* Lína: Vallavegamót-Eyja-Fráreini\_ÖB  
 \* Lýsing:

Hluti	Stod/R-A	Upphafspkt. (X,Y)
1.	0.0000	394271.5184 388720.2462
R=	-1009.5000	393555.1634 388008.9615
2.	122.7834	394179.9273 388801.9056
3.	134.6247	394170.5852 388809.1817
R=	1.0000	394171.1891 388809.9788
4.	136.2336	394170.4156 388810.6126
5.	141.0424	394173.4632 388814.3323
R=	1.0000	394174.2367 388813.6986
6.	143.2705	394175.2111 388813.9238
R=	-16.0000	394190.8000 388817.5272
7.	154.1090	394180.9116 388804.9486
R=	1012.5000	393555.1634 388008.9615
8.	278.3674	394273.6472 388722.3599
R=	1.5000	394272.5828 388721.3030
8.	283.0798	394271.5184 388720.2462

C:\Mannvit\18811\881.221\B05\Vegagerði\Hringvegur-Tekningar.dgn

<p>Landmælingar: Vegagerðin                  Hnitakerfi: ISN93 Hæðarkerfi: Landshæðarnet                  Loftmyndataka og myndmæling: Loftmyndir ehf.                  Flughæð: 3000m Móskaustæró: 10x10m.                  Kortageró: Vegagerðin</p>	 Verknr. ráðgjafa 1.881.221	<table border="1" style="width: 100%; border-collapse: collapse;"> <tr><td>Útg.</td><td>Breyting</td><td>Dags.</td><td>Nafn</td></tr> <tr><td>A</td><td></td><td></td><td></td></tr> </table>	Útg.	Breyting	Dags.	Nafn	A				<table border="1" style="width: 100%; border-collapse: collapse;"> <tr><td>Mælikvarði</td><td>Hannað</td></tr> <tr><td>1:750</td><td>BÓ/VJ</td></tr> <tr><td>Teknað</td><td>BÓ/VJ</td></tr> <tr><td>Yfirfarð</td><td>SBJ</td></tr> <tr><td>Bláðstærð</td><td>A3</td></tr> <tr><td>Samþykkt</td><td>VJ</td></tr> </table>	Mælikvarði	Hannað	1:750	BÓ/VJ	Teknað	BÓ/VJ	Yfirfarð	SBJ	Bláðstærð	A3	Samþykkt	VJ	<p><b>Hringvegur</b>                  Hveragerði - Biskupstungnabraut</p> <p><b>Vegamót</b>                  Vallavegamót                  Blað 3-3</p>	<table border="1" style="width: 100%; border-collapse: collapse;"> <tr><td>Dags.</td><td>15.09.17</td></tr> <tr><td>Útbóðnr.</td><td>-</td></tr> <tr><td>Vegr.</td><td>1-d6</td></tr> <tr><td>Hönnunartg</td><td>Forhönnun</td></tr> <tr><td>Tekn. nr.</td><td>E-05</td></tr> <tr><td>Útg.</td><td>A</td></tr> </table>	Dags.	15.09.17	Útbóðnr.	-	Vegr.	1-d6	Hönnunartg	Forhönnun	Tekn. nr.	E-05	Útg.	A
Útg.	Breyting	Dags.	Nafn																																		
A																																					
Mælikvarði	Hannað																																				
1:750	BÓ/VJ																																				
Teknað	BÓ/VJ																																				
Yfirfarð	SBJ																																				
Bláðstærð	A3																																				
Samþykkt	VJ																																				
Dags.	15.09.17																																				
Útbóðnr.	-																																				
Vegr.	1-d6																																				
Hönnunartg	Forhönnun																																				
Tekn. nr.	E-05																																				
Útg.	A																																				

----- Öxl  
 ----- Akbrautar kantur  
 ----- Mölina



Hvammsvegur

Hveragerði ←

→ Selfoss

Ölfusvegur 370-02

Ölfusvegur 370-01

Kirkjuferjuvegur



C:\Mannvit\1881\1\_881\_221\05\Vegagerði\Hringvegur-Tekningar.dgn

Landmælingar: Vegagerðin  
Hnitakerfi: ISN93 Hæðarkerfi: Landshæðarnet  
Loftmyndataka og myndmæling: Loftmyndir ehf.  
Flughæð: 3000m Móskaustæró: 10x10m.  
Kortageró: Vegagerðin

--- Ox  
--- Akbrautar kantur  
--- Miðlína



Verknr. ráðgjafa  
1.881.221

Útg.	Breyting	Dags.	Nafn
A			

		<b>Vegagerðin</b>	
Mælikvarði	Hannað	BÓ/VJ	
1:2.000	Teknað	BÓ/VJ	
	Yfirfarð	SBJ	
Blaðstærð	Samþykkt	VJ	
A3			

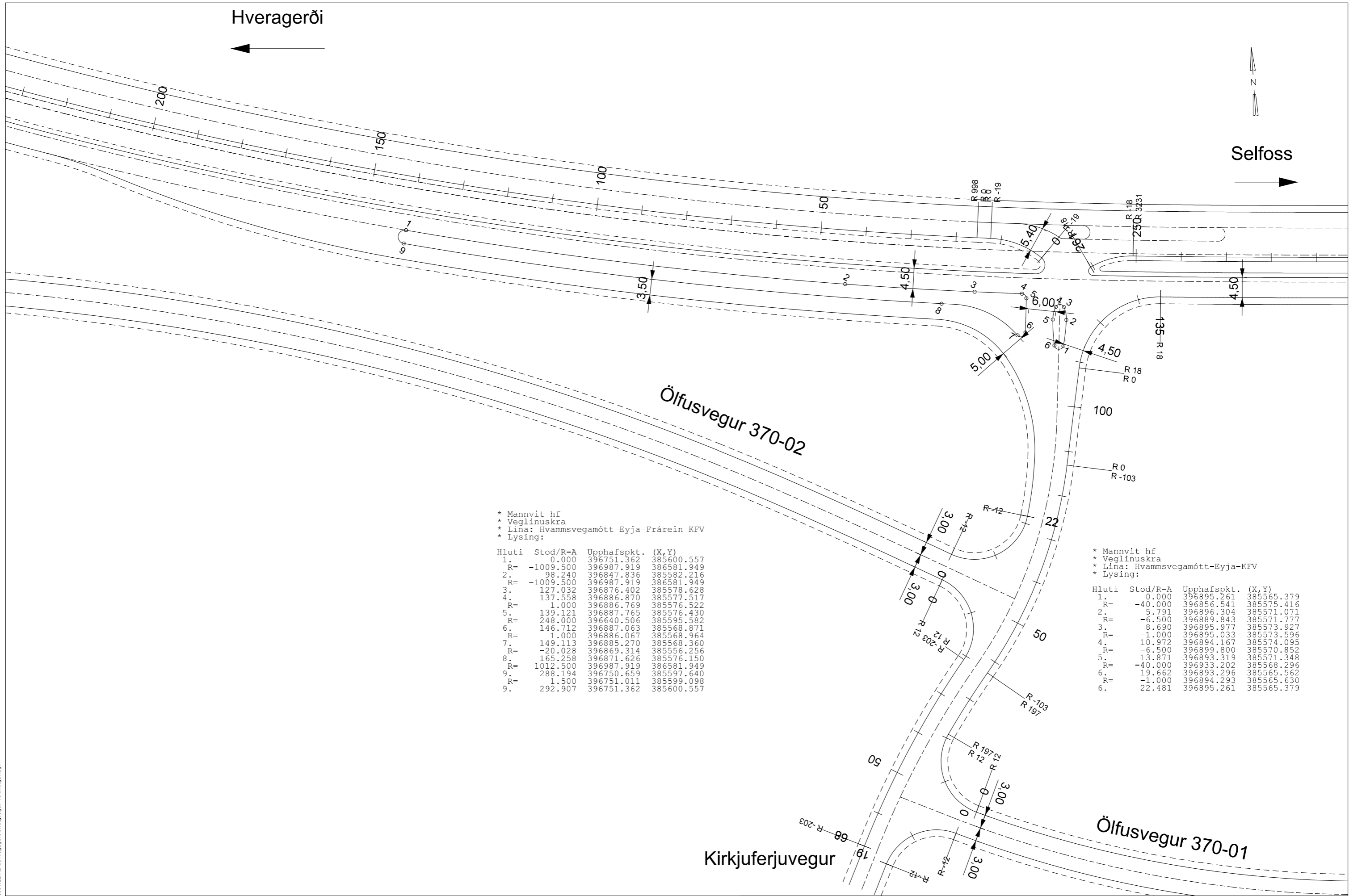
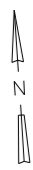
<b>Hringvegur</b>	
Hveragerði - Biskupstungnabraut	
<b>Vegamót</b>	
Hvammsvegamót	
Yfirlitsmynd	

Dags.	15.09.17
Útbóðnr.	-
Vegnr.	1-d6
Hönnunarstig	Forhönnun
Tekn. nr.	Ulg.
E-06	A

Hveragerði



Selfoss



\* Mannvit hf  
 \* Veglinuskra  
 \* Lína: Hvammsvegumótt-Eyja-Fráreir\_KFV  
 \* Lýsing:

Hluti	Stod/R-A	Upphafspkt. (X,Y)
1.	0.000	396751.362 385600.557
R=	-1009.500	396987.919 386581.949
2.	98.240	396847.836 385582.216
R=	-1009.500	396987.919 386581.949
3.	127.032	396876.402 385578.628
4.	137.558	396886.870 385577.517
R=	1.000	396886.769 385576.522
5.	139.121	396887.765 385576.430
R=	248.000	396640.506 385595.582
6.	146.712	396887.063 385568.871
R=	1.000	396886.067 385568.964
7.	149.113	396885.270 385568.360
R=	-20.028	396869.314 385556.256
8.	165.258	396871.626 385576.150
R=	1012.500	396987.919 386581.949
9.	288.194	396750.659 385597.640
R=	1.500	396751.011 385599.098
9.	292.907	396751.362 385600.557

\* Mannvit hf  
 \* Veglinuskra  
 \* Lína: Hvammsvegumótt-Eyja-KFV  
 \* Lýsing:

Hluti	Stod/R-A	Upphafspkt. (X,Y)
1.	0.000	396895.261 385565.379
R=	-40.000	396856.541 385575.416
2.	5.791	396896.304 385571.071
R=	-6.500	396889.843 385571.777
3.	8.690	396895.977 385573.927
R=	-1.000	396895.033 385573.596
4.	10.972	396894.167 385574.095
R=	-6.500	396899.800 385570.852
5.	13.871	396893.319 385571.348
R=	-40.000	396933.202 385568.296
6.	19.662	396893.296 385565.562
R=	-1.000	396894.293 385565.630
6.	22.481	396895.261 385565.379

C:\Mannvit\1881\1\_881\_221\B05\Vegagerði\Hringvegur-Tekningar.dgn

Landmælingar: Vegagerðin  
 Hnitakerfi: ISN93 Hæðarkerfi: Landshæðarnet  
 Loftmyndataka og myndmæling: Loftmyndir ehf.  
 Flughæð: 3000m Móskaustæró: 10x10m.  
 Kortageró: Vegagerðin

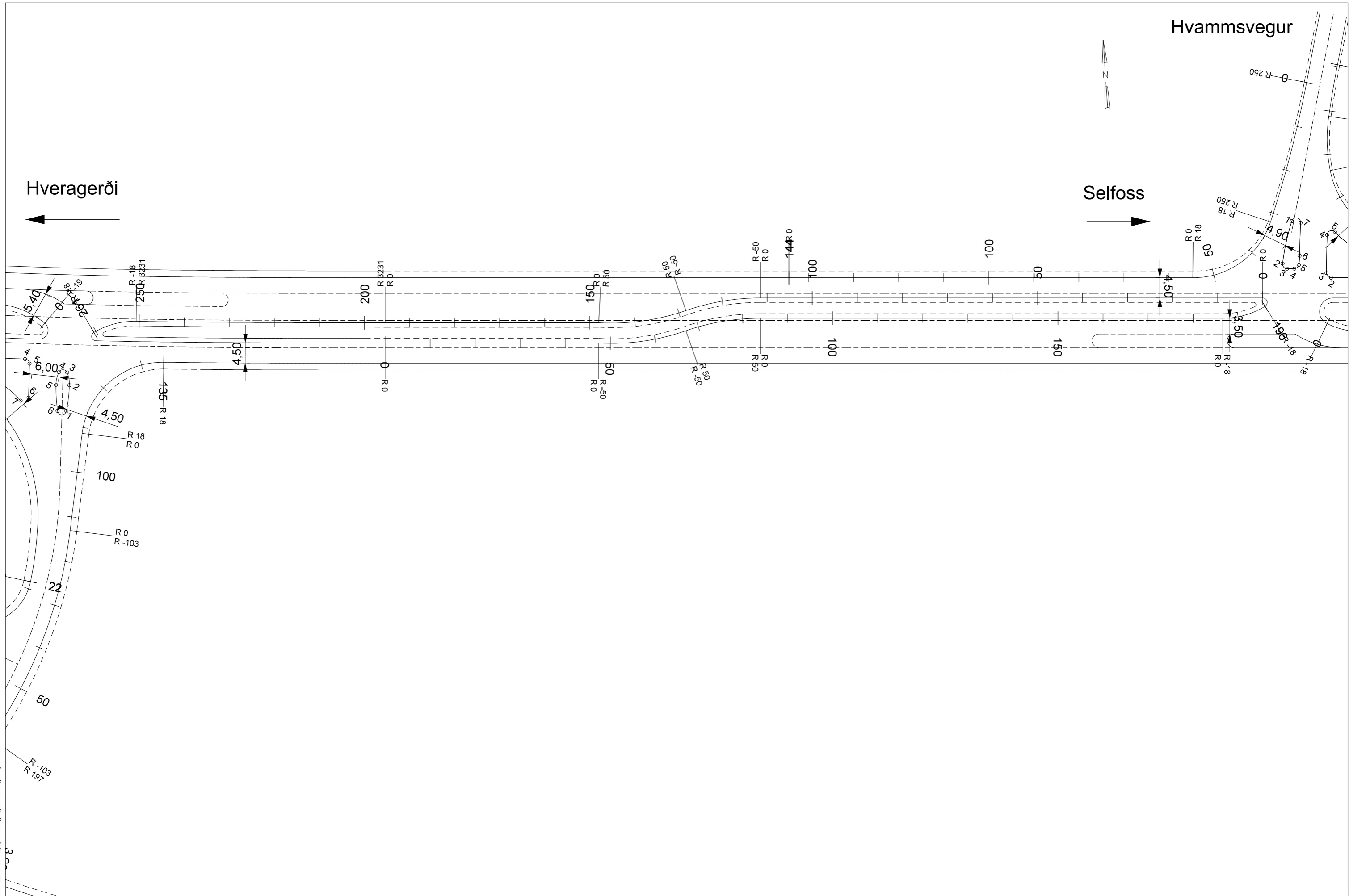
--- Öðl  
 --- Akbrautar kantur  
 --- Miðlína



Verknr. ráðgjafa  
 1.881.221

Útg.	Breyting	Dags.	Nafn
A			

Mælikvarði 1:750	Hannað BÓ/VJ	Hringvegur	Útg. 15.09.17
Yfirfarð SBJ	Teknað BÓ/VJ	Hveragerði - Biskupstungnabraut	Úrboðsnr. -
Bláðstærð A3	Samþykkt VJ	Vegamót Hvammsvegumót Bláð 1-3	Vegnr. 1-d6
			Hönnunarstig Forhönnun
			Tekn. nr. E-07
			Úlg. A



C:\Mannvit\1881\1.881.221\B05\Vegagerði\Hringvegur-Tekningar.dgn

Landmælingar: Vegagerðin  
 Hnitakerfi: ISN93 Hæðarkerfi: Landshæðarnet  
 Loftmyndataka og myndmæling: Loftmyndir ehf.  
 Flughæð: 3000m Móskaustæró: 10x10m.  
 Kortageró: Vegagerðin

----- Öxl  
 ----- Akbrautar kantur  
 ----- Möllina



Útg.	Breyting	Dags.	Nafn
A			

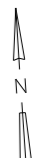
**Vegagerðin**

Mælikvarði	Hannað	BÓ/VJ
1:750	Teknað	BÓ/VJ
	Yfirfarð	SBJ
Blaðstærð	Samþykkt	VJ
A3		

**Hringvegur**  
 Hveragerði - Biskupstungnabraut

**Vegamót**  
 Hvammsvegamót  
 Blað 2-3

Dags.	15.09.17
Útbóðnr.	-
Vegnr.	1-d6
Hönnunarstig	Forhönnun
Tekn. nr.	E-08
Útg.	A



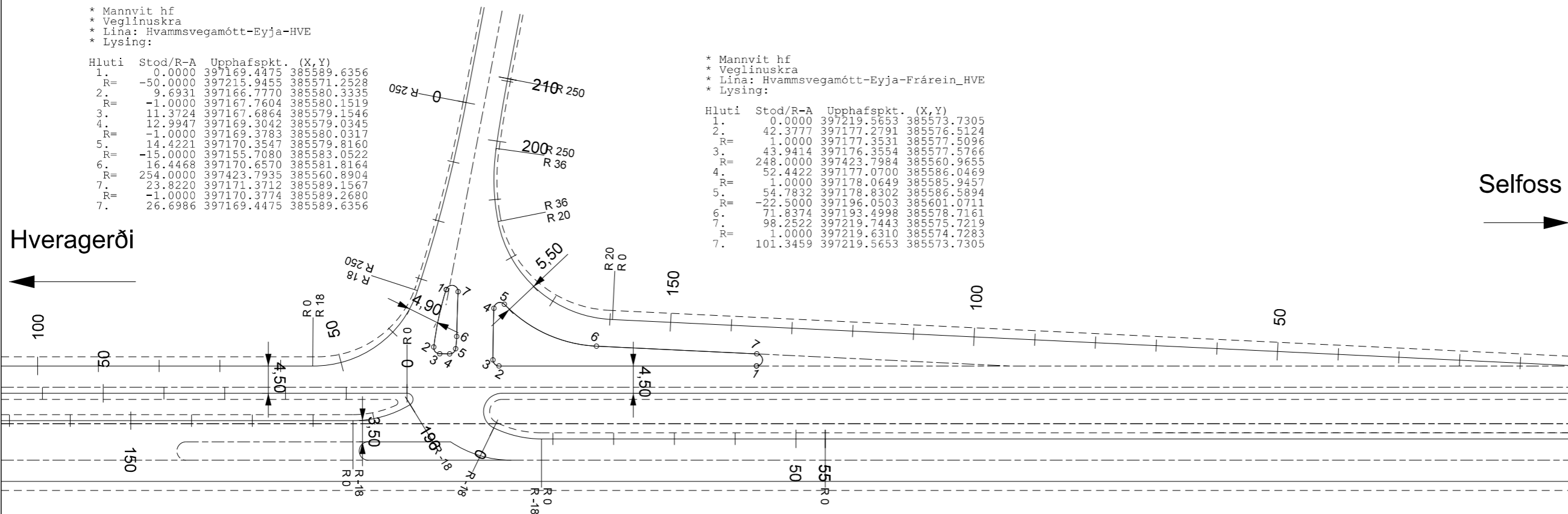
# Hvammsvegur

\* Mannvit hf  
 \* Veglinuskra  
 \* Lína: Hvammsvegumótt-Eyja-HVE  
 \* Lýsing:

Hluti	Stod/R-A	Upphafspkt. (X,Y)
1.	0.0000	397169.4475 385589.6356
R=	-50.0000	397215.9455 385571.2528
2.	9.6931	397166.7770 385580.3335
R=	-1.0000	397167.7604 385580.1519
3.	11.3724	397167.6864 385579.1546
R=	-1.0000	397169.3783 385580.0317
4.	12.9947	397169.3042 385579.0345
R=	-1.0000	397169.3783 385580.0317
5.	14.4221	397170.3547 385579.8160
R=	-15.0000	397155.7080 385583.0522
6.	16.4468	397170.6570 385581.8164
R=	254.0000	397423.7935 385560.8904
7.	23.8220	397171.3712 385589.1567
R=	-1.0000	397170.3774 385589.2680
7.	26.6986	397169.4475 385589.6356

\* Mannvit hf  
 \* Veglinuskra  
 \* Lína: Hvammsvegumótt-Eyja-Frárein\_HVE  
 \* Lýsing:

Hluti	Stod/R-A	Upphafspkt. (X,Y)
1.	0.0000	397219.5653 385573.7305
2.	42.3777	397177.2791 385576.5124
R=	1.0000	397177.3531 385577.5096
3.	43.9414	397176.3554 385577.5766
R=	248.0000	397423.7984 385560.9655
4.	52.4422	397177.0700 385586.0469
R=	1.0000	397178.0649 385585.9457
5.	54.7832	397178.8302 385586.5894
R=	-22.5000	397196.0503 385601.0711
6.	71.8374	397193.4998 385578.7161
7.	98.2522	397219.7443 385575.7219
R=	1.0000	397219.6310 385574.7283
7.	101.3459	397219.5653 385573.7305



C:\Mannvit\1881\1.881.221\B05\Vegagerði\Hringvegur-Tekningar.dgn

Landmælingar: Vegagerðin  
 Hnitakerfi: ISN93 Hæðarkerfi: Landshæðarnet  
 Loftmyndataka og myndmæling: Loftmyndir ehf.  
 Flughæð: 3000m Móskaustæró: 10x10m.  
 Kortageró: Vegagerðin

----- Öxl  
 ----- Akbrautar kantur  
 ----- Móðina



Verknr. ráðgjafa  
 1.881.221

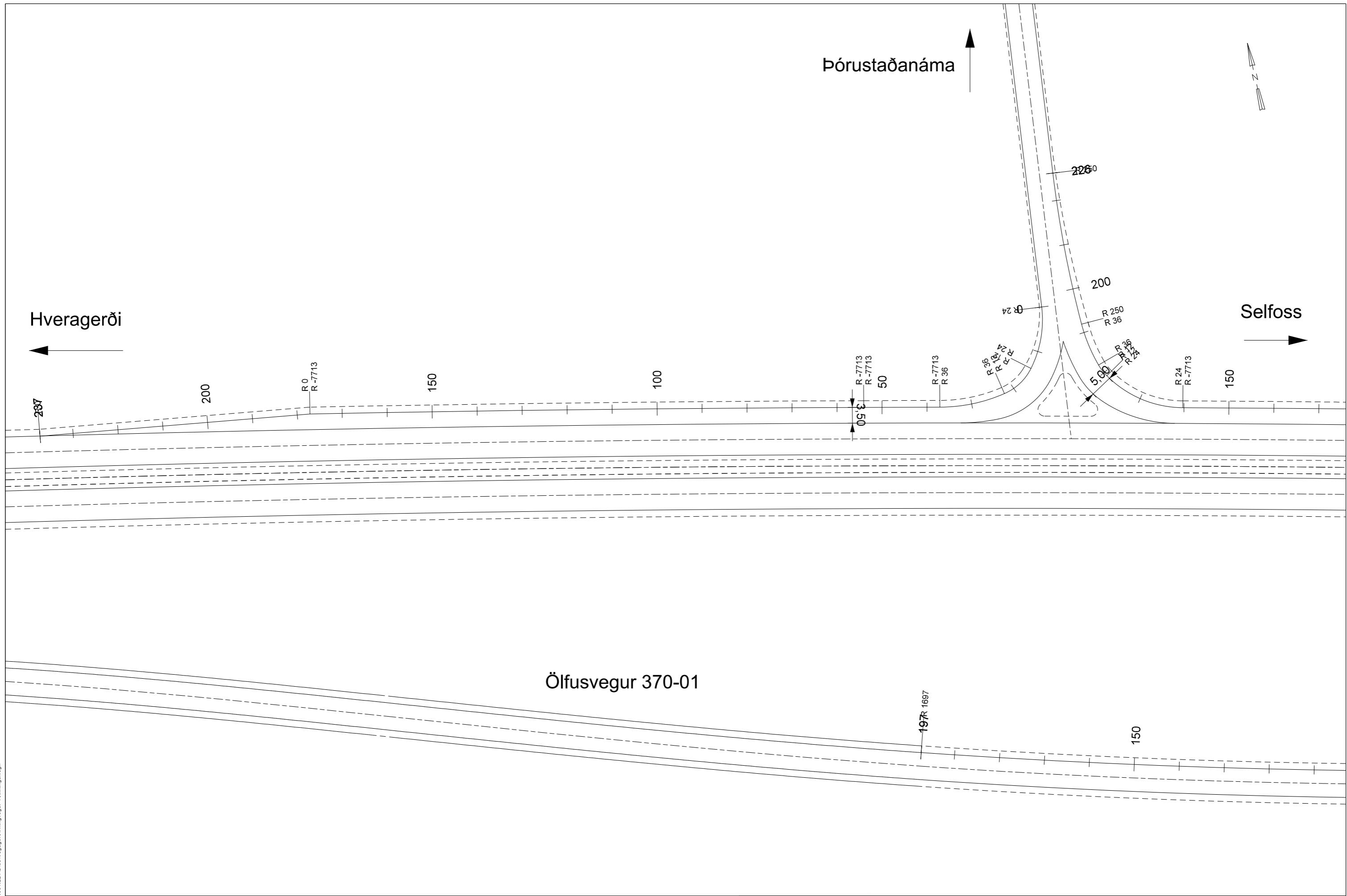
Útg.	Breyting	Dags.	Nafn
A			

Mælikvarði	Hannað
1:750	BÓ/VJ
	Teknað
	BÓ/VJ
	Yfirfarð
	SBJ
Blaðstærð	Samþykkt
A3	VJ

Hringvegur	
Hveragerði - Biskupstungnabraut	
Vegamót	
Hvammsvegumót	
Blað 3-3	

Dags.	15.09.17
Úrboðsnr.	-
Vegnr.	1-d6
Hönnunarstig	Forhönnun
Tekn. nr.	Ulg.
E-09	A





C:\Mannvit\1881\1881\1881\221\05\Vegagerði\Hringvegur-Tekningar.dgn

Landmælingar: Vegagerðin  
 Hnitakerfi: ISN93 Hæðarkerfi: Landshæðarnet  
 Loftmyndataka og myndmæling: Loftmyndir ehf.  
 Flughæð: 3000m Móskestærð: 10x10m  
 Kortagerð: Vegagerðin

----- Öxl  
 ----- Akbrautar kantur  
 ----- Miðlína

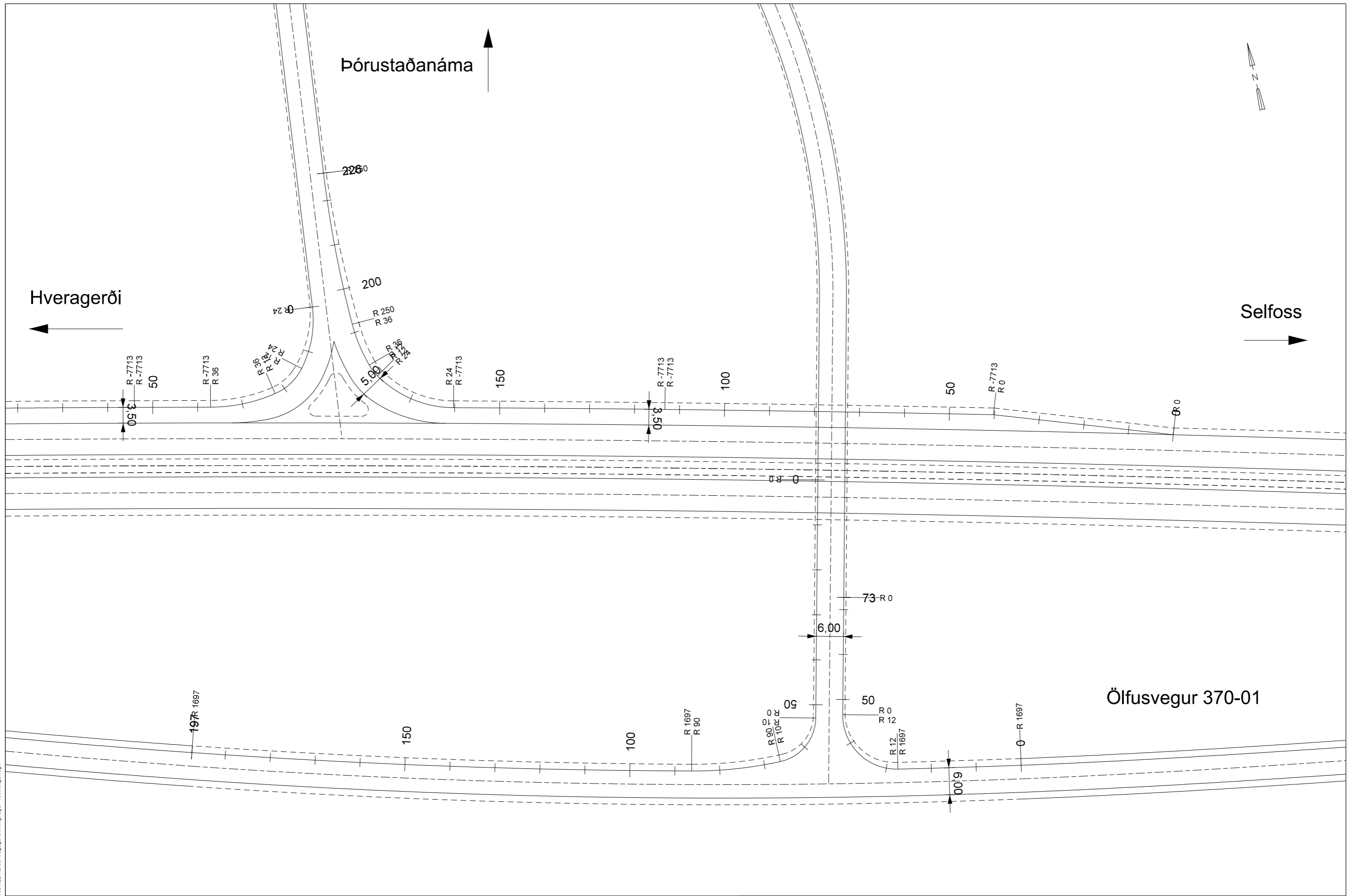


Útg.	Breyting	Dags.	Nafn
A			

Mælikvarði	Hannað
1:750	BÓ/VJ
	Teknað
	BÓ/VJ
	Yfirfarð
	SBJ
Blaðstærð	Samþykkt
A3	VJ

<b>Hringvegur</b> Hveragerði - Biskupstungnabraut	
<b>Vegamót</b> Vegamót við Pórustaðanámu Blað 1-3	

Dags.	15.09.17
Útbjóðnr.	-
Vegnr.	1-d6
Hönnunarstig	Forhönnun
Tekn. nr.	E-11
Úlg.	A



C:\Mannvit\1881\1881\1881\221\05\Vegagerði\Hringvegur-Tekningar.dgn

Landmælingar: Vegagerðin  
 Hnitakerfi: ISN93 Hæðarkerfi: Landshæðarínet  
 Loftmyndataka og myndmæling: Loftmyndir ehf.  
 Flughæð: 3000m Móskaustæró: 10x10m  
 Kortageró: Vegagerðin

--- Öst  
 --- Akbrautar kantur  
 --- Miðlína



Útg.	Breyting	Dags.	Nafn
A			

**Vegagerðin**

Mæliskvarði  
1:750

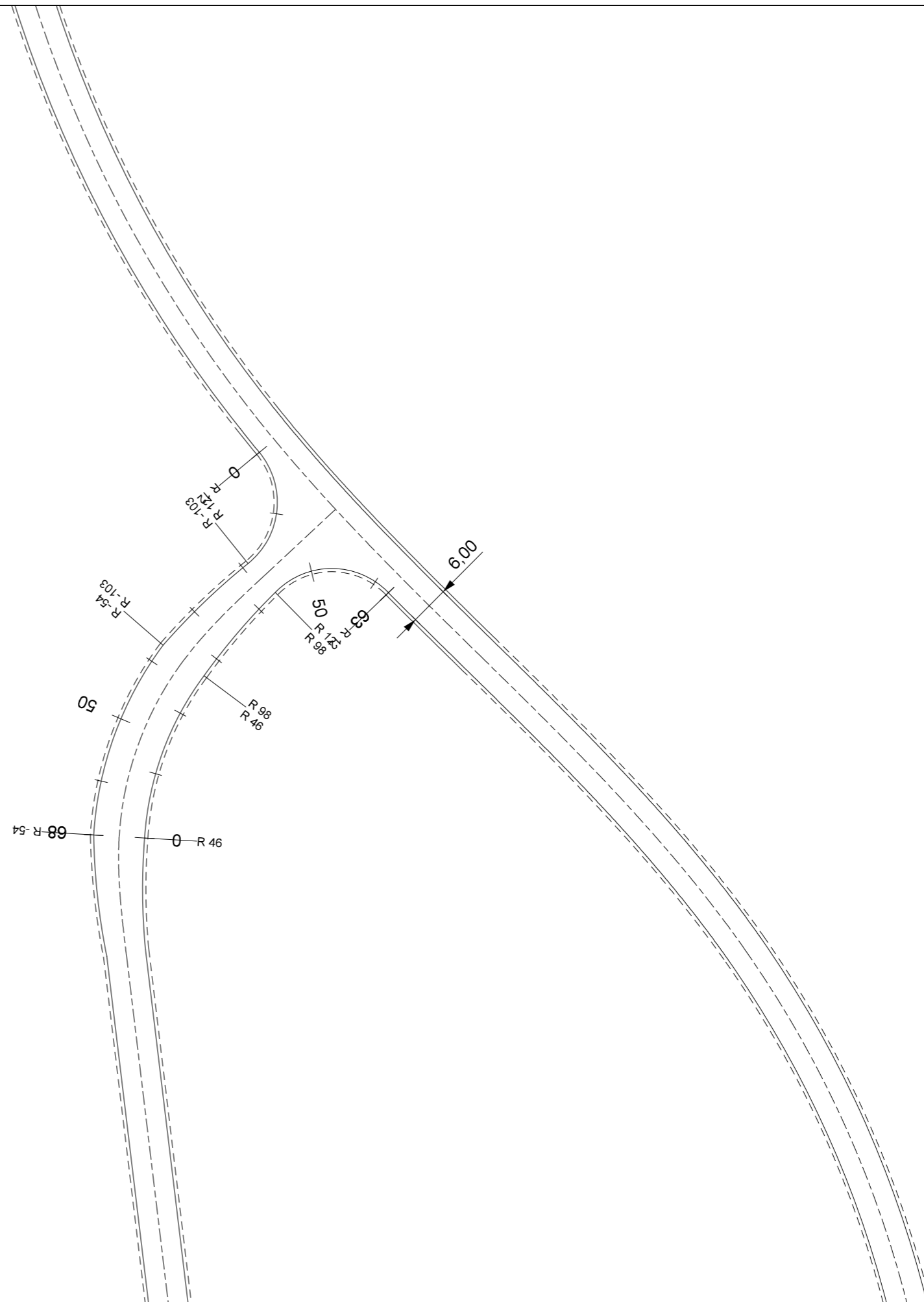
Hannað BÓ/VJ  
 Teknað BÓ/VJ  
 Yfirfarð SBJ  
 Blaðstærð A3 Samþykkt VJ

**Hringvegur**  
 Hveragerði - Biskupstungnabraut

**Vegamót**  
 Vegamót við Pórustaðanámu  
 Blað 2-3

Dags.	15.09.17
Útbóðnr.	-
Vegnr.	1-d6
Hönnunarstig	Forhönnun
Tekn. nr.	E-12
Útg.	A

Pórustaðanáma



Hveragerði



Selfoss



C:\Mannvit\1881\1\_881\_221\05\Vegagerði\Hringvegur-Tekningar.dgn

Landmælingar: Vegagerðin  
 Hnitakerfi: ISN93 Hæðarkerfi: Landshæðarnet  
 Loftmyndataka og myndmæling: Loftmyndir ehf.  
 Flughæð: 3000m Móskaustæró: 10x10m.  
 Kortageró: Vegagerðin

----- Öxl  
 ----- Akbrautar kantur  
 ----- Miðlína



Verknr. ráðgjafa  
 1.881.221

Útg.	Breyting	Dags.	Nafn
A			

<b>Vegagerðin</b>	
Mælikvarði	Hannað BÓ/VJ
1:750	Teknað BÓ/VJ
	Yfirfarð SBJ
Blaðstærð A3	Samþykkt VJ

Hringvegur	
Hveragerði - Biskupstungnabraut	
Vegamót	
Vegamót við Pórustaðanámu	
Blað 3-3	

Dags.	15.09.17
Útbóðnr.	-
Vegnr.	1-d6
Hönnunarstig	Forhönnun
Tekn. nr.	E-13
Útg.	A

# Biskupstungnabraut

\* Mannvit hf  
 \* Veglinuskra  
 \* Lína: Hringtor-Selfoss-eyja\_austur  
 \* Lýsing:

Hluti	Stod/R-A	Upphafspkt. (X,Y)
1.	0.0000	401032.0747 384740.4163
R=	-200.0000	400968.7041 384550.7214
2.	38.7821	400994.3333 384749.0725
R=	15.0000	400996.2555 384763.9488
3.	43.7754	400989.5776 384750.5172
R=	-1.0000	400989.1325 384749.6218
4.	45.3644	400988.2291 384750.0507
R=	27.0000	400963.8383 384761.6303
5.	51.3250	400985.1014 384744.9907
R=	-1.0000	400985.8890 384744.3744
6.	53.5405	400985.8696 384743.3746
R=	150.0000	400982.9625 384593.4028
6.	98.9667	401030.4905 384735.6739

\* Mannvit hf  
 \* Veglinuskra  
 \* Lína: Hringtor-Selfoss-eyja\_suður  
 \* Lýsing:


Hluti	Stod/R-A	Upphafspkt. (X,Y)
1.	0.0000	400929.6142 384651.5499
R=	120.0000	401048.9551 384638.9904
2.	26.1433	400935.1498 384677.0475
3.	86.4307	400954.2695 384734.2228
R=	15.0000	400968.4952 384729.4657
4.	87.4250	400954.6159 384735.1546
R=	-1.0000	400953.6906 384735.5339
5.	89.0139	400954.0530 384736.4659
R=	27.0000	400963.8383 384761.6303
6.	91.0353	400952.1982 384737.2683
R=	-1.0000	400951.7671 384736.3660
7.	93.0287	400950.7674 384736.3891
R=	50.0000	400900.7808 384737.5471
8.	105.4123	400948.9582 384724.1704
R=	503.5000	400463.8117 384858.8741
9.	153.6597	400933.8444 384678.3708
R=	-100.0000	401027.1975 384642.5210
10.	181.0865	400927.6240 384651.7468
R=	-1.0000	400928.6197 384651.6546
10.	184.2156	400929.6142 384651.5499

\* Mannvit hf  
 \* Veglinuskra  
 \* Lína: Hringtor-Selfoss-eyja\_norður  
 \* Lýsing:

Hluti	Stod/R-A	Upphafspkt. (X,Y)
1.	0.0000	401029.4719 384845.3727
R=	-250.0000	401156.0293 384629.7730
2.	28.7635	401005.5577 384829.4185
R=	-100.0000	401065.7463 384749.5603
3.	80.8215	400973.8107 384788.9030
R=	-2.0000	400975.6494 384788.1161
4.	83.9328	400974.8349 384786.2895
R=	27.0000	400963.8383 384761.6303
5.	84.3088	400975.1772 384786.1340
R=	-2.0000	400976.0171 384787.9491
6.	88.0793	400978.0029 384787.7118
R=	44.0000	401021.6921 384782.4913
7.	124.0066	400995.5803 384817.9056
8.	167.4810	401030.5716 384843.7055
R=	-1.0000	401029.9781 384844.5103
8.	170.5180	401029.4719 384845.3727

\* Mannvit hf  
 \* Veglinuskra  
 \* Lína: Hringtor-Selfoss-eyja\_vestur  
 \* Lýsing:

Hluti	Stod/R-A	Upphafspkt. (X,Y)
1.	0.0000	400868.2827 384789.8621
R=	-500.0000	401026.7092 385264.0994
2.	67.4877	400933.5398 384772.8566
R=	15.0000	400930.7447 384758.1193
3.	71.7218	400937.5341 384771.4948
R=	-1.0000	400937.9867 384772.3865
4.	73.3680	400938.9100 384772.0024
R=	27.0000	400963.8383 384761.6303
5.	80.8088	400942.6730 384778.3943
R=	-1.0000	400941.8891 384779.0152
6.	82.9727	400941.9658 384780.0122
R=	300.0000	400964.9784 385079.1283
6.	156.6604	400869.9225 384794.5859



Selfoss

Hveragerði

C:\Mannvit\18811\881.221\B05\Vegagerði\Hringvegur-Tekningar.dgn

Landmælingar: Vegagerðin  
 Hnitakerfi: ISN93 Hæðarkerfi: Landshæðarnet  
 Loftmyndataka og myndmæling: Loftmyndir ehf.  
 Flughæð: 3000m Móskaustæró: 10x10m.  
 Kortagerð: Vegagerðin

Öxl  
 Akbrautar kantur  
 Míllína



Verknr. ráðgjafi  
 1.881.221

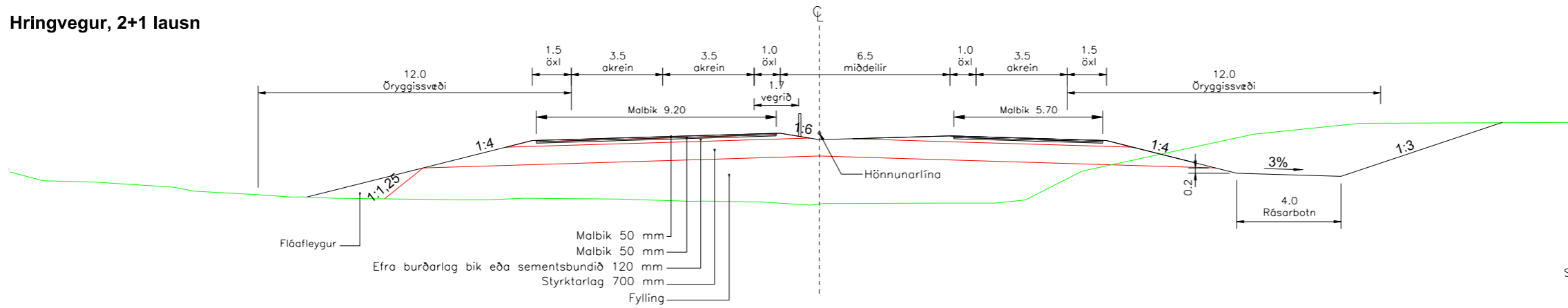
Útg.	Breyting	Dags.	Nafn
A			

Vegagerðin	
Mælikvarði	Hannað BÓ/VJ
1:750	Teknað BÓ/VJ
	Yfirfarð SBJ
Blaðstærð	Samþykkt VJ
A3	

Hringvegur	
Hveragerði - Biskupstungnabraut	
Vegamót	
Selfossvegamót	
Blað 1-1	

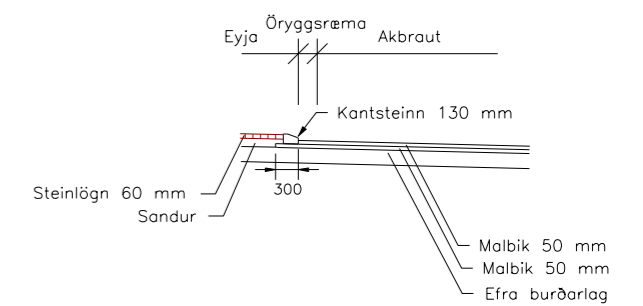
Dags.	15.09.17
Útböðnr.	-
Vegnr.	1-d6
Hönnunarstg	Forhönnun
Tekn. nr.	Ulg.
E-14	A

### Hringvegur, 2+1 lausn

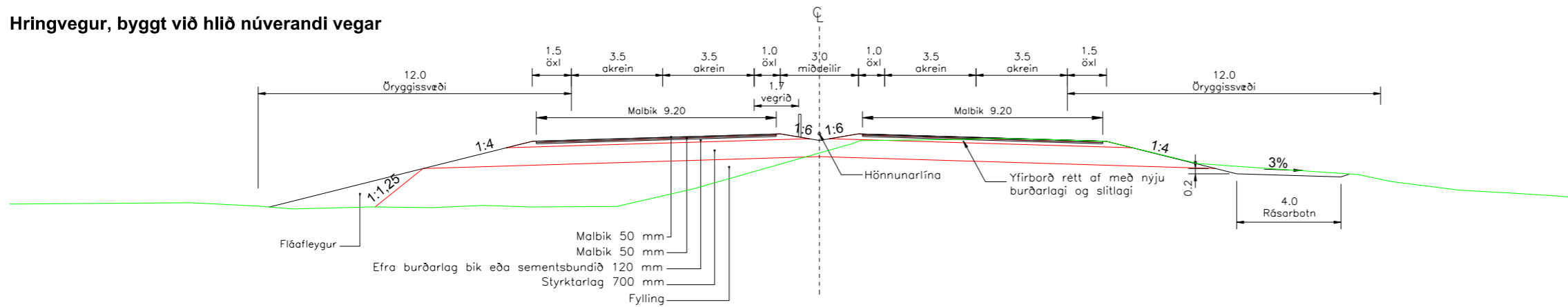


### Snið í eyjar

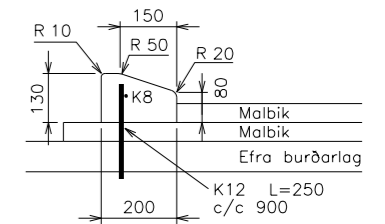
#### EYJA MED STEINLÖGDU YFIRBORÐI



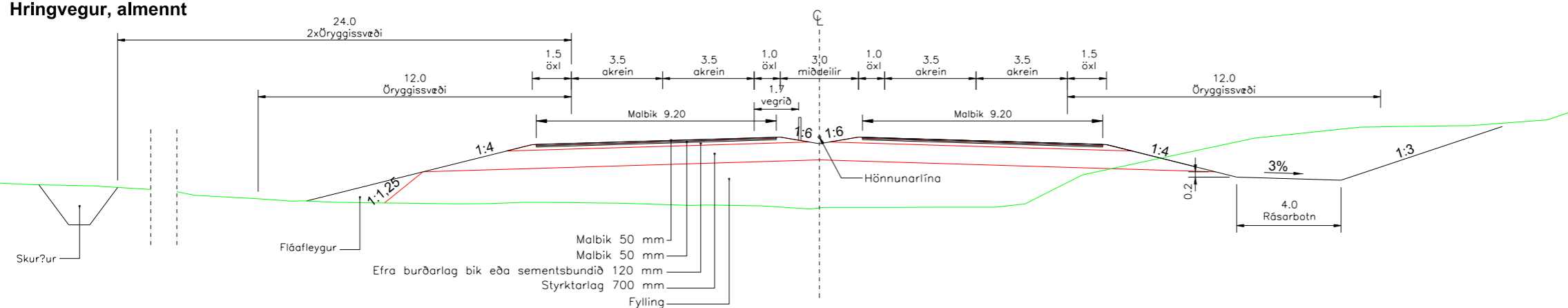
### Hringvegur, byggt við hlið núverandi vegar



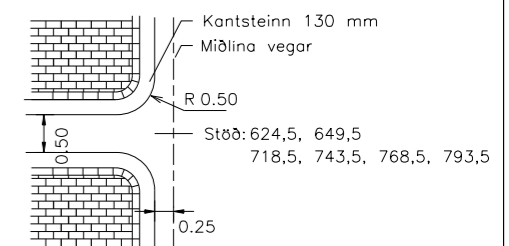
#### KANTSTEINN 130 mm



### Hringvegur, almennt



#### VATNSRAUFAR Í EYJAR



C:\Mannvit\18811\881.221\B05\Vegagerð\Hringvegur-Tekningar.dgn

Landmælingar: Vegagerðin  
 Hnitakerfi: ISN93 Hæðakerfi: Landshæðarnet  
 Loftmyndataka og myndmæling: Loftmyndir ehf.  
 Flughæð: 3000m Móskaustæró: 10x10m.  
 Kortageró: Vegagerðin



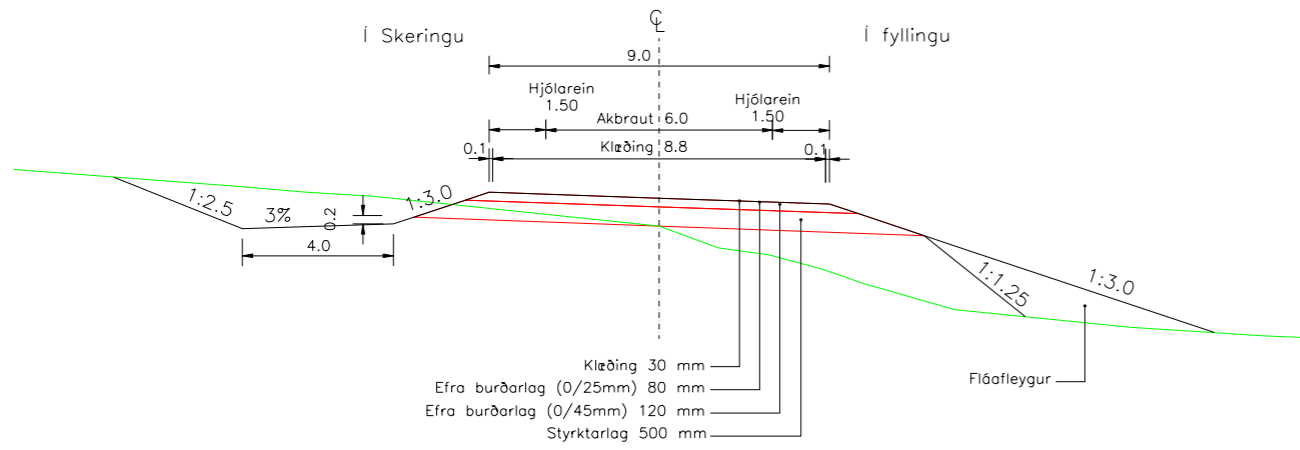
Útg.	Breyting	Dags.	Nafn
A			

Vegagerðin	
Mæliskvarði	Hannað BÓ/VJ
1:200	Teknað BÓ/VJ
	Yfirfarð SBJ
Bláustæró	Sambýkt VJ
A3	

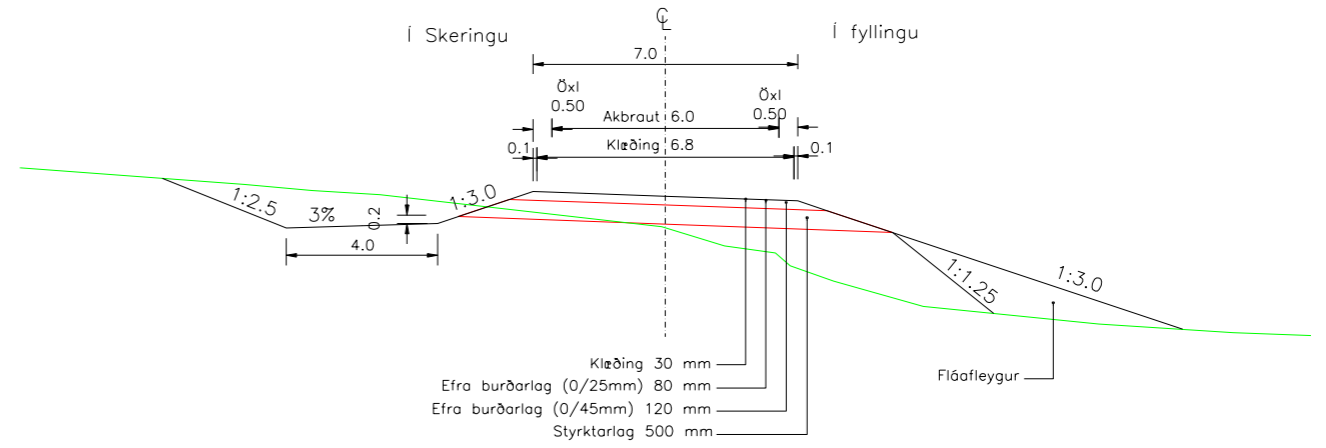
Hringvegur	
Hveragerði - Biskupstungnabraut	
Kennisnið	
Vegtegund A <sub>22</sub>	

Dags.	15.09.17
Útbóðnr.	-
Vegnr.	1-d6
Hönnunartip	Forhönnun
Tekn. nr.	F-01
Úlg.	A

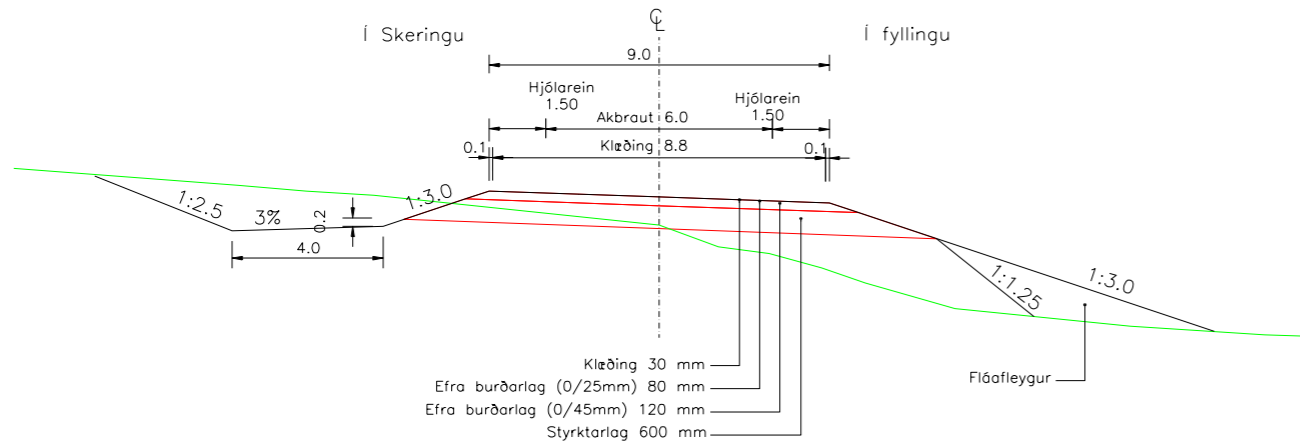
### Ölfusvegur Hveragerði - Kirkjuferjuvegur (370-02)



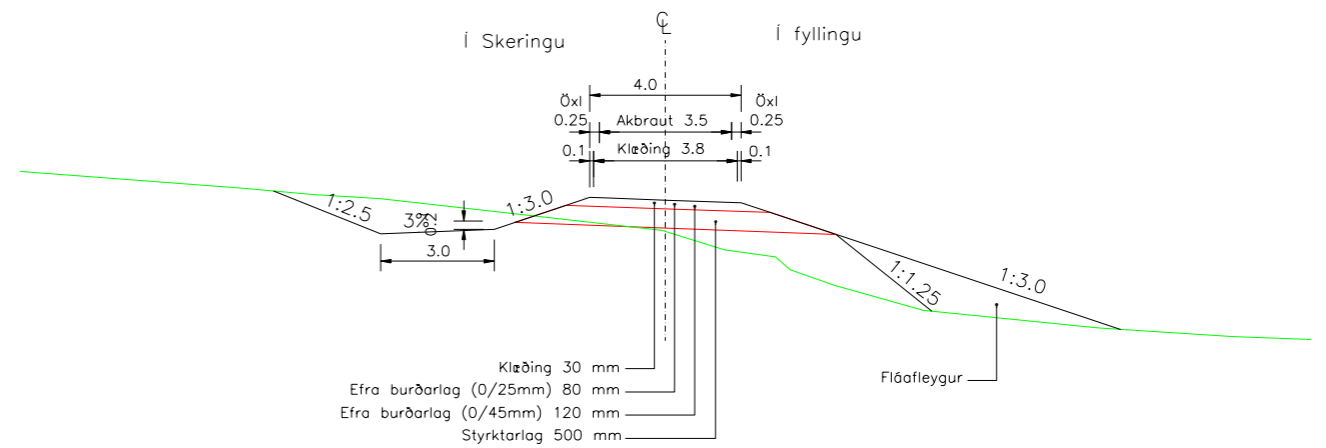
### Ásnesvegur (3934-01)



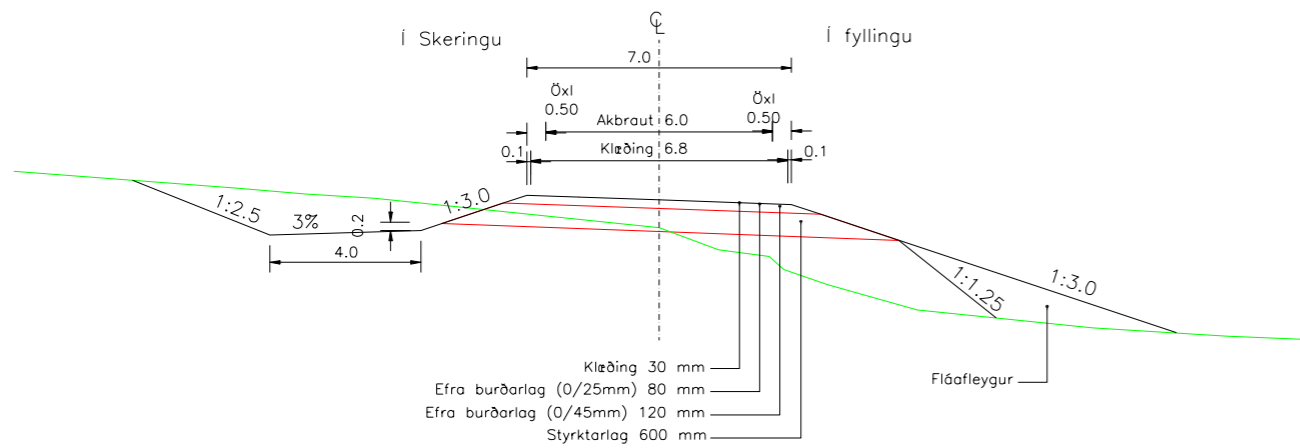
### Ölfusvegur Krikjuferjuvegur - Selfoss (370-01)



### Heimreiðar



### Þórustaðavegur (3770-031)



C:\Mannvit\1881\1.881.221\B05\Vegagerði\Hringvegur-Tekningar.dgn

Landmælingar: Vegagerðin  
 Hnitakerfi: ISN93 Hæðarkerfi: Landshæðarnet  
 Loftmyndataka og myndmæling: Loftmyndir ehf.  
 Flughæð: 3000m Móskaustæró: 10x10m.  
 Kortageró: Vegagerðin



Verknr. ráðgjafa  
1.881.221

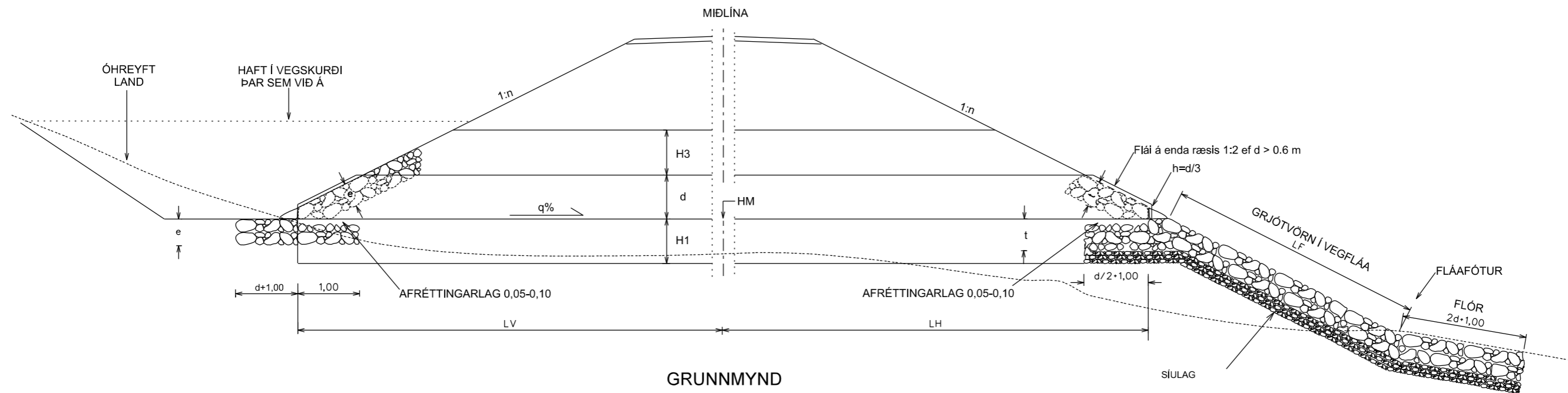
Útg.	Breyting	Dags.	Nafn
A			

Vegagerðin	
Mælikvarði	Hannað BÓ/VJ
1:200	Teknað BÓ/VJ
	Yfirfarð SBJ
Bláustæró A3	Sambýkt VJ

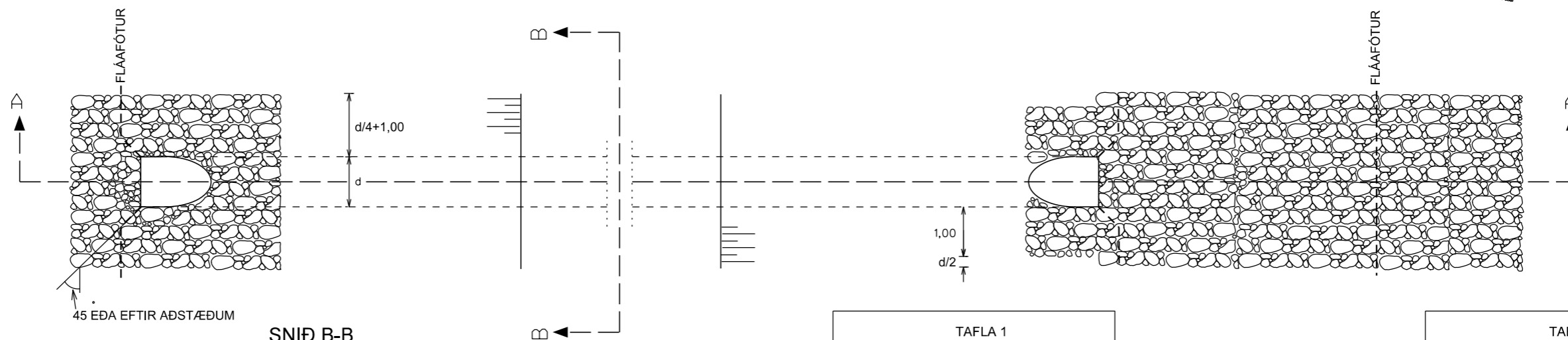
Hringvegur	
Hveragerði - Biskupstungnabraut	
Kennisnið	
Vegtegund C <sub>9</sub> / C <sub>7</sub> / D <sub>4</sub>	

Dags.	15.09.17
Útbóðnr.	-
Vegn.	1-d6
Hönnunarstig	Forhönnun
Tekn. nr.	F-02
Úlg.	A

SNIÐ A-A

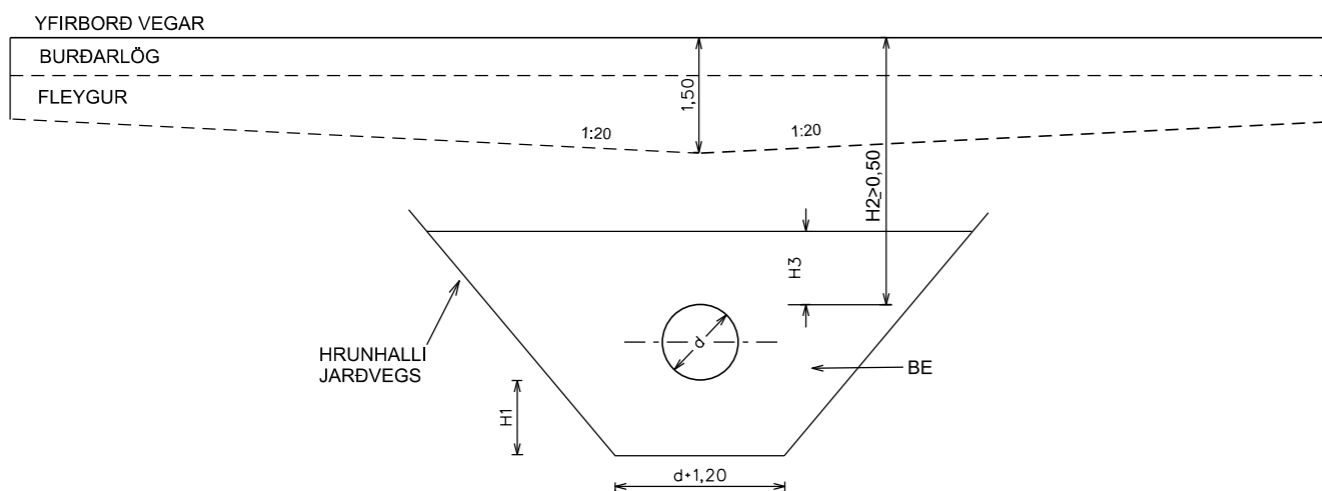


GRUNNMYND



SNIÐ B-B

VIÐ MIÐLÍNU VEGAR



TAFLA 1

ÞVERMÁL d	LÁGMARKS- LAGÞYKKTIR			
	Á BILINU m	t m	e m	GRJÓTFLOKKAR ENDI NEDRI EFRI
0,30-0,60	0,50	0,50	S3	S3
0,70-1,20	0,75	0,50	S2	S3
1,25-1,60	1,00	0,75	S1	S2
1,65-2,00	1,25	0,75	S1	S2
2,05-3,00	1,50	0,75	S1	S2

TAFLA 2

GRJÓT- FLOKKAR	STEINASTÆRÐIR Á BILINU	STEINÞYNGDIR Á BILINU
	m	kg
S3	0,20-0,50	10-180
S2	0,30-0,75	40-600
S1	0,40-1,00	90-1400

TAFLA 3

ÞVERMÁL d	GRJÓTMAGN LF=0 n=2		
	Á BILINU m	S1 m3	S2 m3
0,30-0,60			7-13
0,70-1,20		12-22	7-12
1,25-1,60	30-41	17-24	
1,65-2,00	53-68	25-32	
2,05-3,00	84-144	33-58	

SKÝRINGAR

GRJÓTVÖRN Í VEGFLÁA:

SKÁLAMYNDUÐ GRJÓTVÖRN (0,50 M DJÚP) NIÐUR FLÁA.  
EF LF=0 BYRJAR FLÓR Í FJARLAGÐINNIN  $n \times d/3$  FRÁ ENDA RÆSIS.

FLEYGUR:

EF JARÐVEGUR/FYLLINGAREFNI ER FROSTNÆMT SKAL GERA  
BURÐARLAGSFLEYG EF ÞESS ER KRAFIST Í SÉRVERKLYSINGU.

SÍULAG:

UNDIR GRJÓTVÖRN SKAL SETJA SÍULAG (EDA JARÐVEGSDÚK)  
EF ÞESS ER KRAFIST Í SÉRVERKLYSINGU.

ENDASKURÐUR:

SKÁSKERA SKAL ALLA RÆSAENDA (STÁL OG PLASTRÆSA) MED ÞVERMÁL STÆRRA  
EN 0,6 M. FLÁI SKURÐAR SKAL VERA 1:2 OG BYRJJA Í HÆÐ  $d/3$  FRÁ RÆSABÖTNI

H1 = 0,30-1,00 HÁÐ UNDIRSTÖÐU.

H3 = 1,00 EF H2 < 1,00.

BE = EFNI SEM UPPFYLLIR KRÖFUR

SAMKV. KAFLA 42.b. Í VEGMIÐJU.

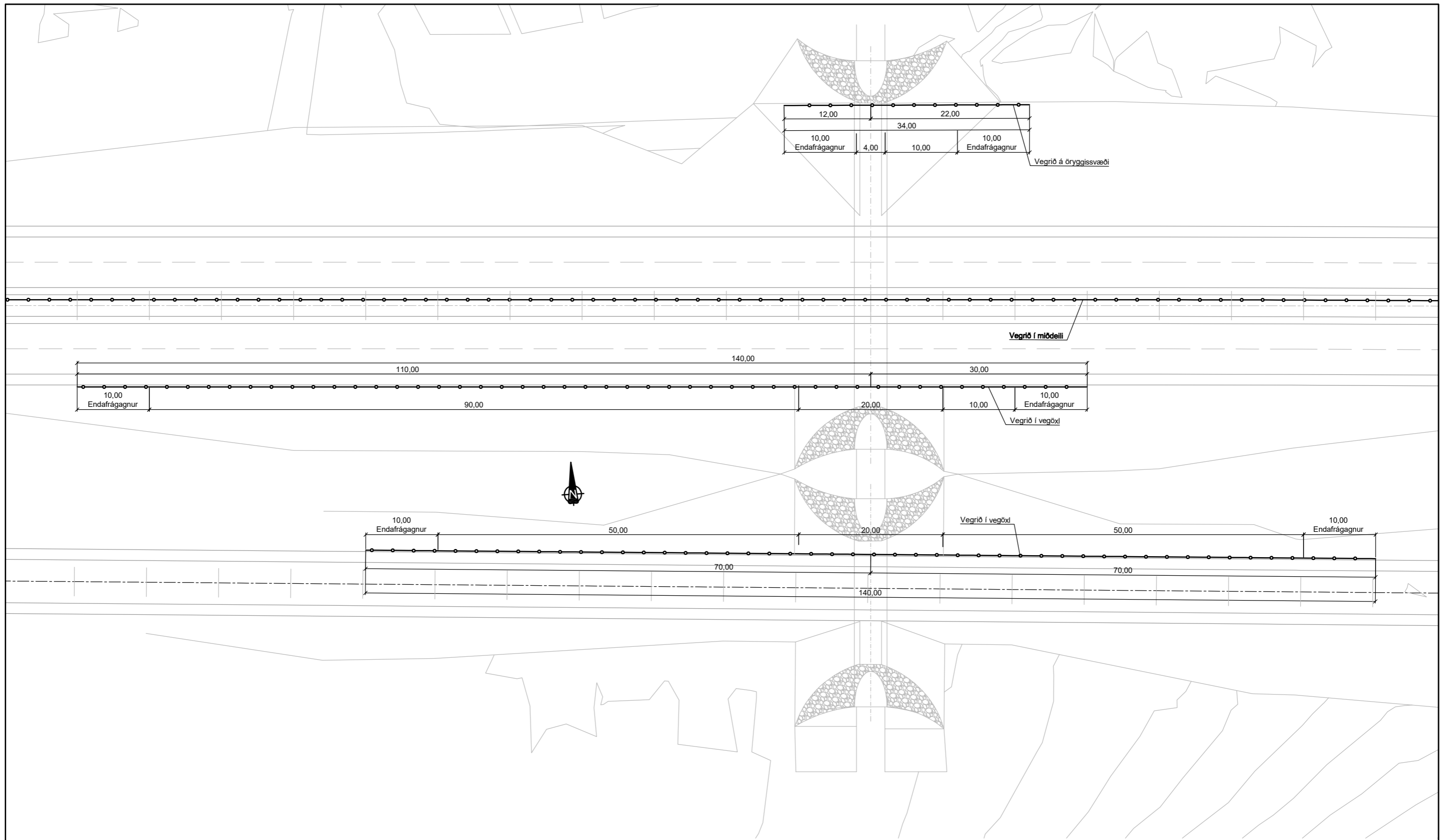
HM = HÆÐ UNDIR RÆSI Í VEGMIÐJU

LV = LENGÐ RÆSIS VINSTRA MEGIN VEGMIÐJU.

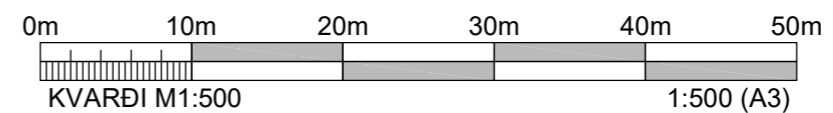
LH = LENGÐ RÆSIS HÆGRA MEGIN VEGMIÐJU.

q = LANGHALLI RÆSIS.

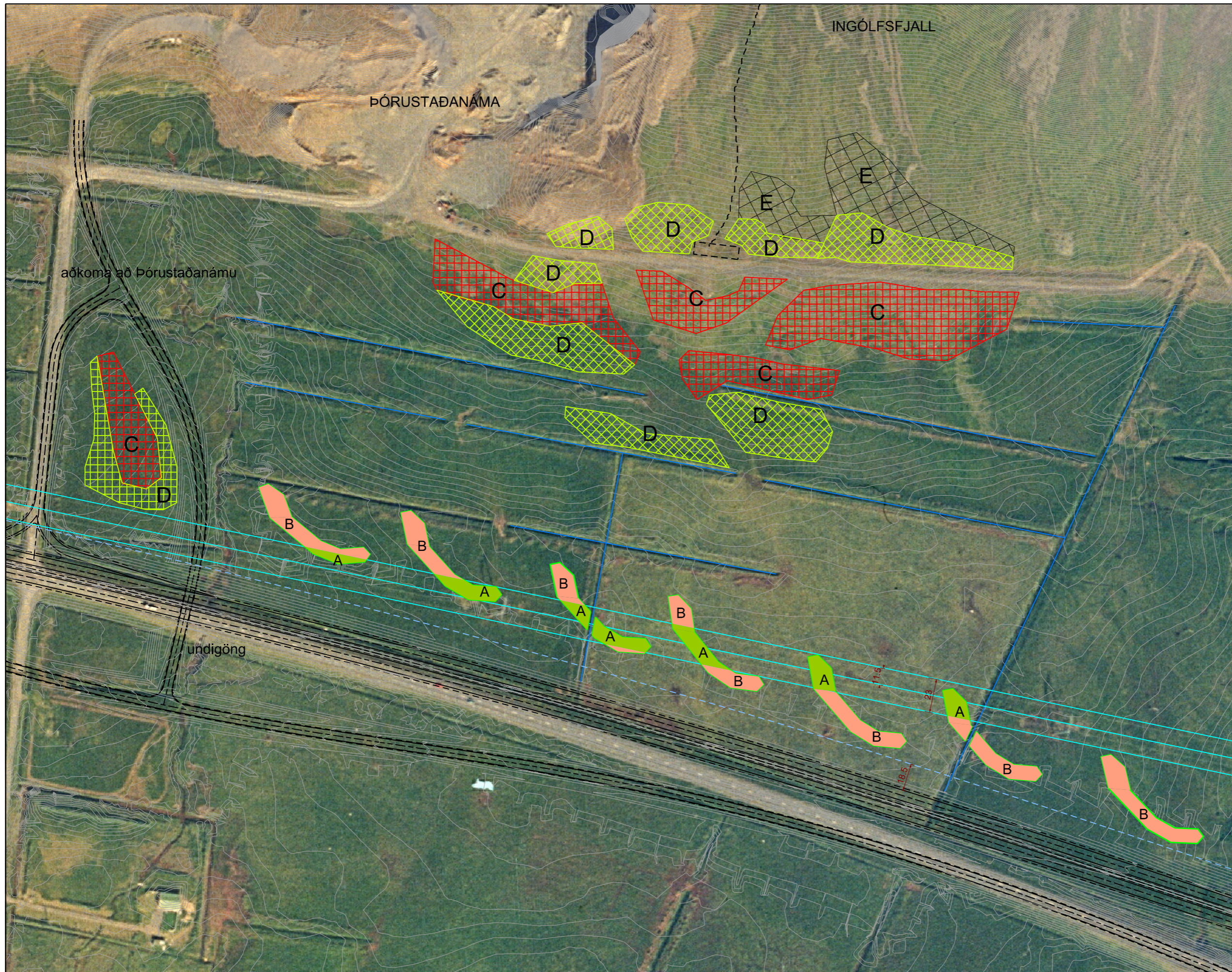
ÖLL MÁL ERU Í METRUM



GRUNNMYND  
M1:500



 Verkn. ráðgjafa 1.881.221	Útg. Breyting	Dags.	Nafn	 <b>Vegagerðin</b> Mælikvarði <b>1:500</b> Blaðstærð <b>A3</b>	Hveragerði - BISKUPSTUNGNABRAUT Vegrið við stálrörsgöng Skýringarmynd	Dags. <b>13.09.2017</b>
	A					Útböðsnr. -
						Vegnr. <b>1-d/370</b>
						Hönnunartíð <b>Forhönnun</b>
				Málari <b>TGS</b> Tæknari <b>TGS</b> Samþykkt <b>TGS</b>	Hönnunartíð <b>Forhönnun</b> Teikn. nr. <b>G-02</b>	Öfl. <b>0%</b>



INGÓLFSFJALL

ÞÓRUSTAÐANÁMA

aðkoma að Þórustaðanámu

undigöng

- SKÝRINGAR**
- Skjóbelti - sjá nánar teikningu P1-02 og plöntulista
- Skjóbelti A - alls 0,2 ha  
Raflinubelti, runnar ≤5m hæð
  - Skjóbelti B - alls 0,5 ha  
Utan raflínu, runnar/tré > 5m hæð
- Skjólsgögur - sjá nánar plöntulista
- Skógrækt C - alls 1,5 ha  
Miðbik skjólsgögar,  
aðallega ösp og sítkagreni.  
Önnur tré; birki, elri, reynir, selja
  - Skógrækt D - alls 1,5 ha  
Skógræjaðar, aðallega birki og elri  
Önnur tré; ösp, reyniviður, víða  
selja og stafafura
  - Skógrækt E - alls 0,6 ha  
Skógrækt í fjallhlíð  
Aðallega birki ásamt elri, reynivið  
og víðtegundum
- Bílastæði og gönguleið á Ingólfssjall
  - Áhrifsvæði raflínu
  - Lágmarks fjarlægð frá vegbrún

Áritun byggingafulltrúa

Landmælingar: Vegagerðin  
Hnitakerfi: ISN93 Hæðarkerfi: Landshæðarínet  
Loftmyndataka og myndmæling: Loftmyndr ehf.  
Flughæð: 3000m Mískvastærð: 10x10m.  
Kortagerð: Vegagerðin



LANDMÓTUN

Verknr, ráðgjafa  
8717-HG1602

Útg.	Breyting	Dags.	Nafn
A			

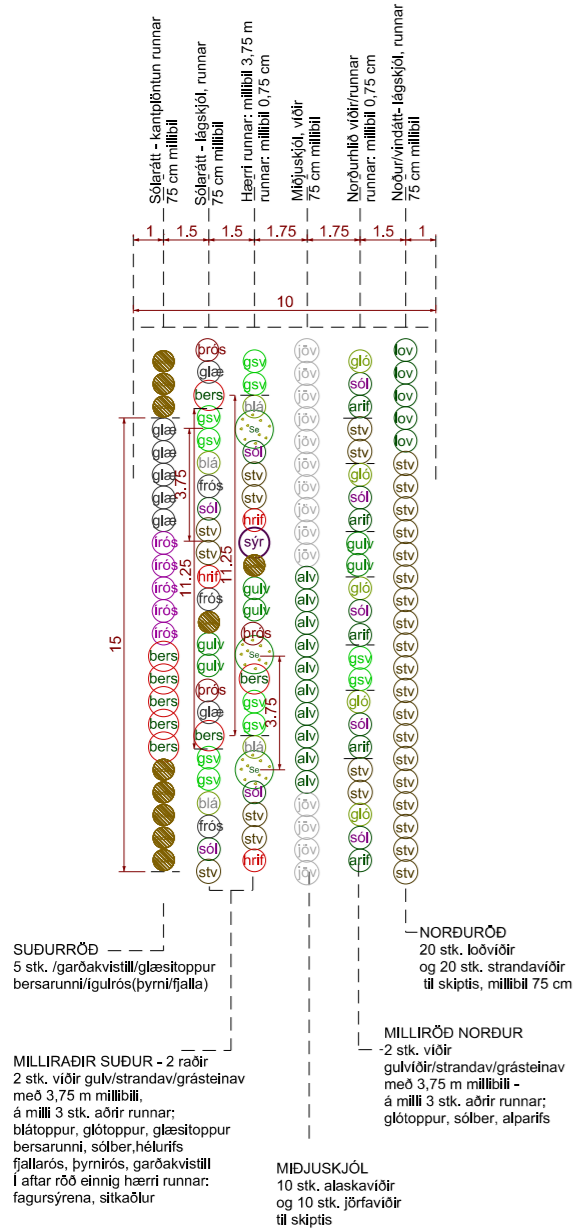
Mælikvarði 1:2.500		Vegagerðin	
		Hannað	ÁT
Bláustærð A3		Teknað	ÁT
		Yfirfarið	-
Samþykkt			

Hringvegur	Dags. 13.09.2017
Hveragerði - Biskupstunganabraut	Útböðsnr. -
Grunnmynd	Vegnr. 1
Skjóbelti og skógrækt	Hönnunarskið Forhönnun
	Tekn. nr. P1-01
	Útg. A1

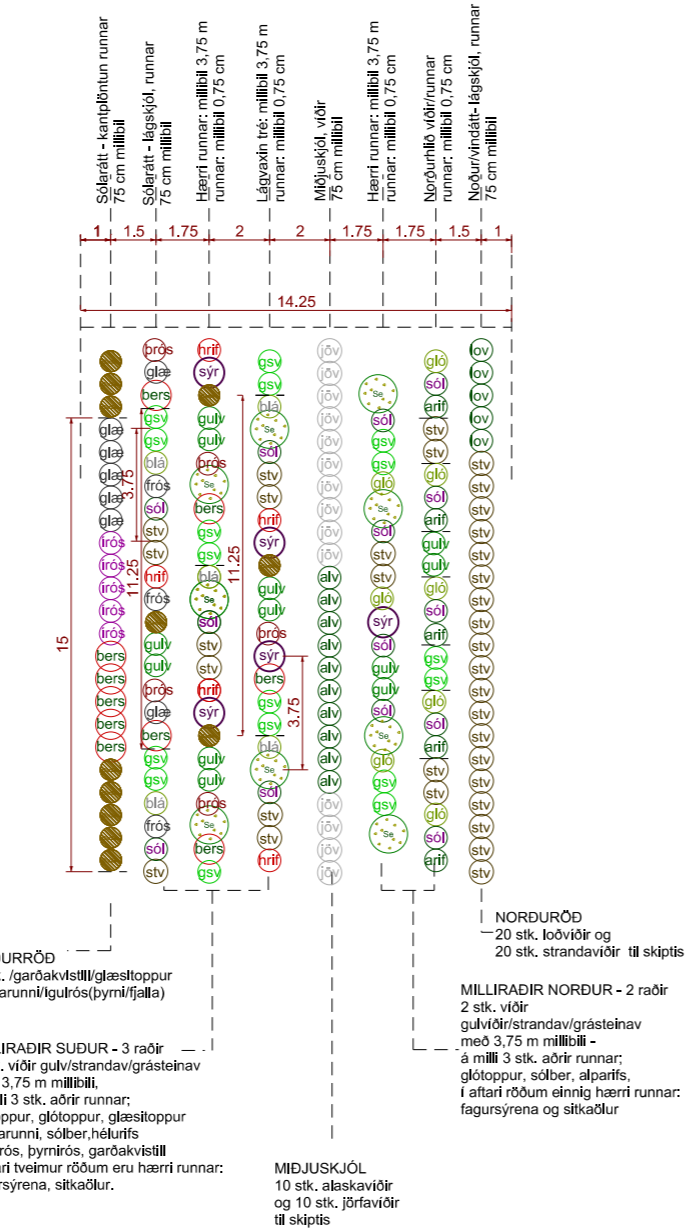
SFILEL\$

## SKJÓBELTI BEÐ A - UNDIR LÍNU

A - 6 raða beltí, undir línu;  
jörfavíðir, alaskavíðir, loðavíðir, strandavíðir  
sitkaelri, fagursirena, gulvíðir, grásteinavíðir  
+ blanda af runnum

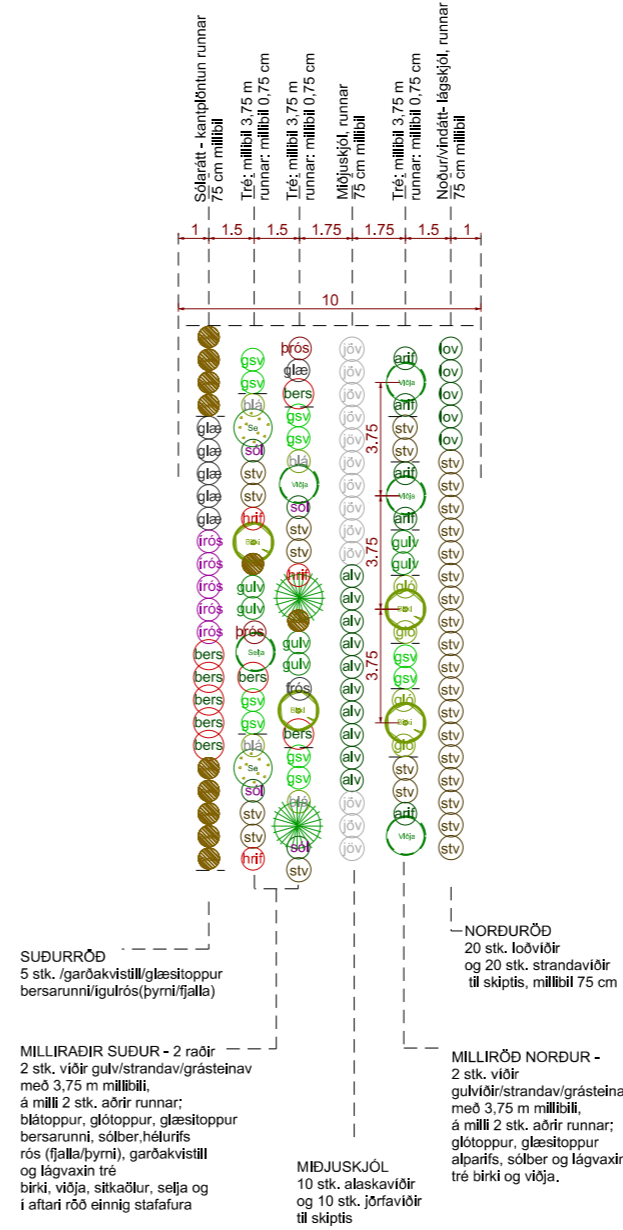


A - 8 raða endabeð, undir línu;  
jörfavíðir, alaskavíðir, loðavíðir, strandavíðir  
sitkaelri, fagursirena, gulvíðir, grásteinavíðir  
+ blanda af runnum

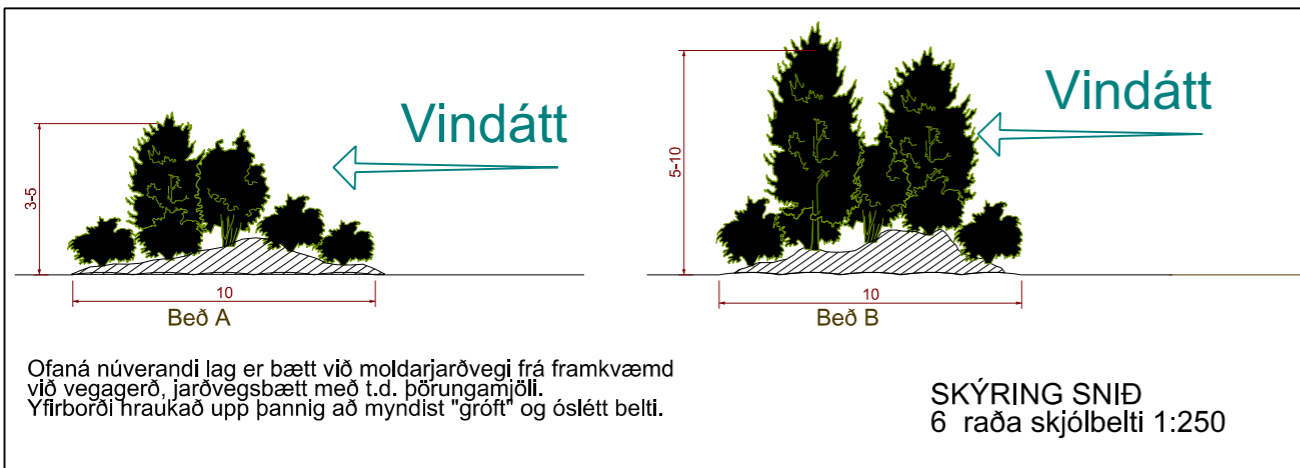
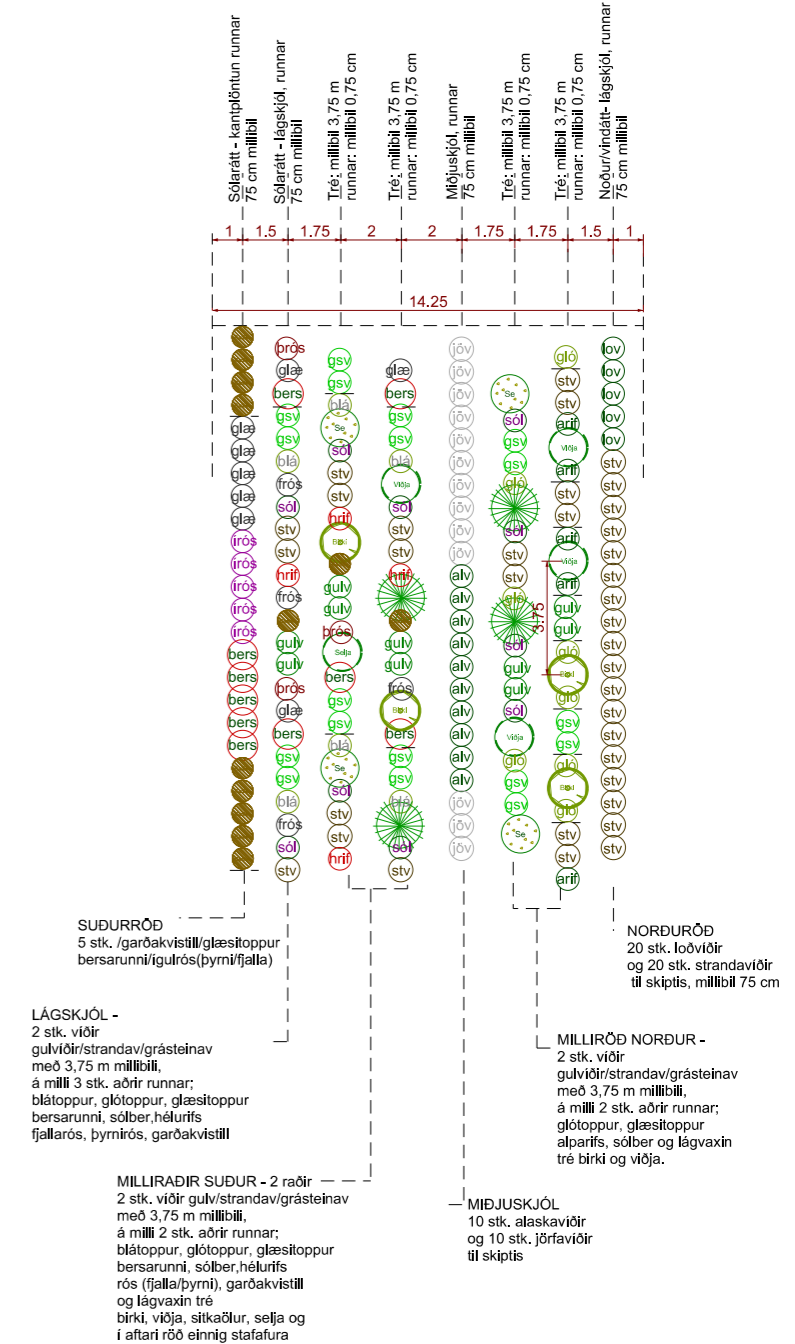


## SKJÓBELTI BEÐ B - UTAN ÁHRIFASVÆÐIS LÍNU

B - 6 raða beltí, utan línu;  
jörfavíðir, alaskavíðir, loðavíðir, strandavíðir  
sitkaelri, birki, selja, víðja, stafafura  
gulvíðir, grásteinavíðir + blanda af runnum



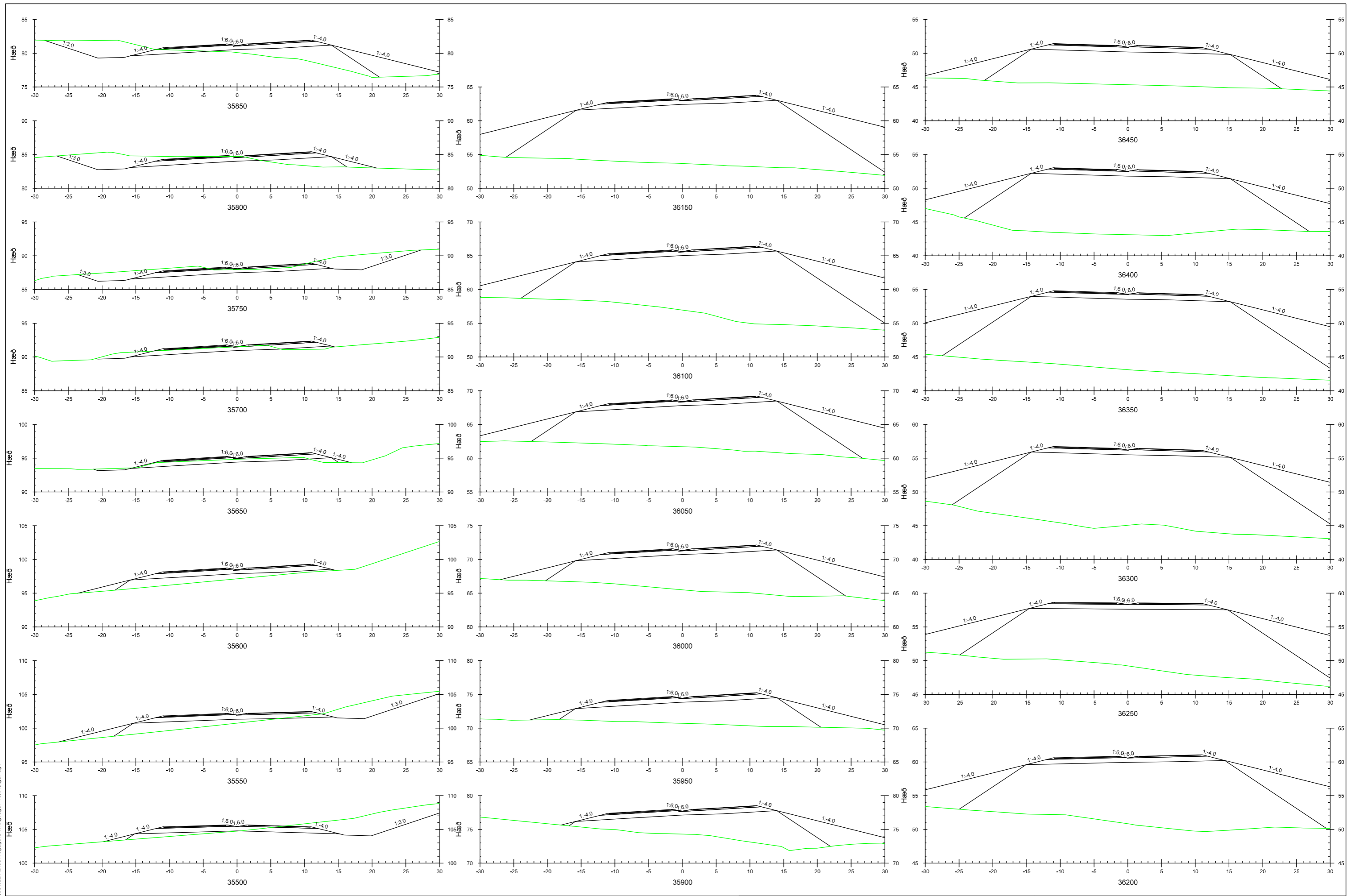
B - 8 raða endabeð, utan línu;  
jörfavíðir, alaskavíðir, loðavíðir, strandavíðir  
sitkaelri, birki, selja, víðja, stafafura  
gulvíðir, grásteinavíðir + blanda af runnum



## SKÝRING PLÖNTUTÁKN

Tré ≥ 5 m	Stórir runnar ~ 5m	Runnar
birki	jörfavíðir	blátöppur
víðja	alaskavíðir	glótöppur
selja	sýrena	glæsítöppur
stafafura	sitkaöður	garðakvistill
		alparífs
		hélurífs
		sólber
		bersarunni
		fjallarós
		þymirós
		ígulrós (hansa)
		gulvíðir
		strandavíðir
		víðir grásteinn
		loðvíðir

Áritun byggingafulltrúa



C:\Mannvit\1881\1\_881\_221\B05\Vegagerði\Hringvegur\Tekningar.dgn

Landmælingar: Vegagerðin  
 Hnitakerfi: ISN03 Hæðarkerfi: Landshæðarinet  
 Loftmyndataka og myndmæling: Loftmyndir ehf.  
 Flughæð: 3000m Mörskvastærð: 10x10m.  
 Kortagerð: Vegagerðin

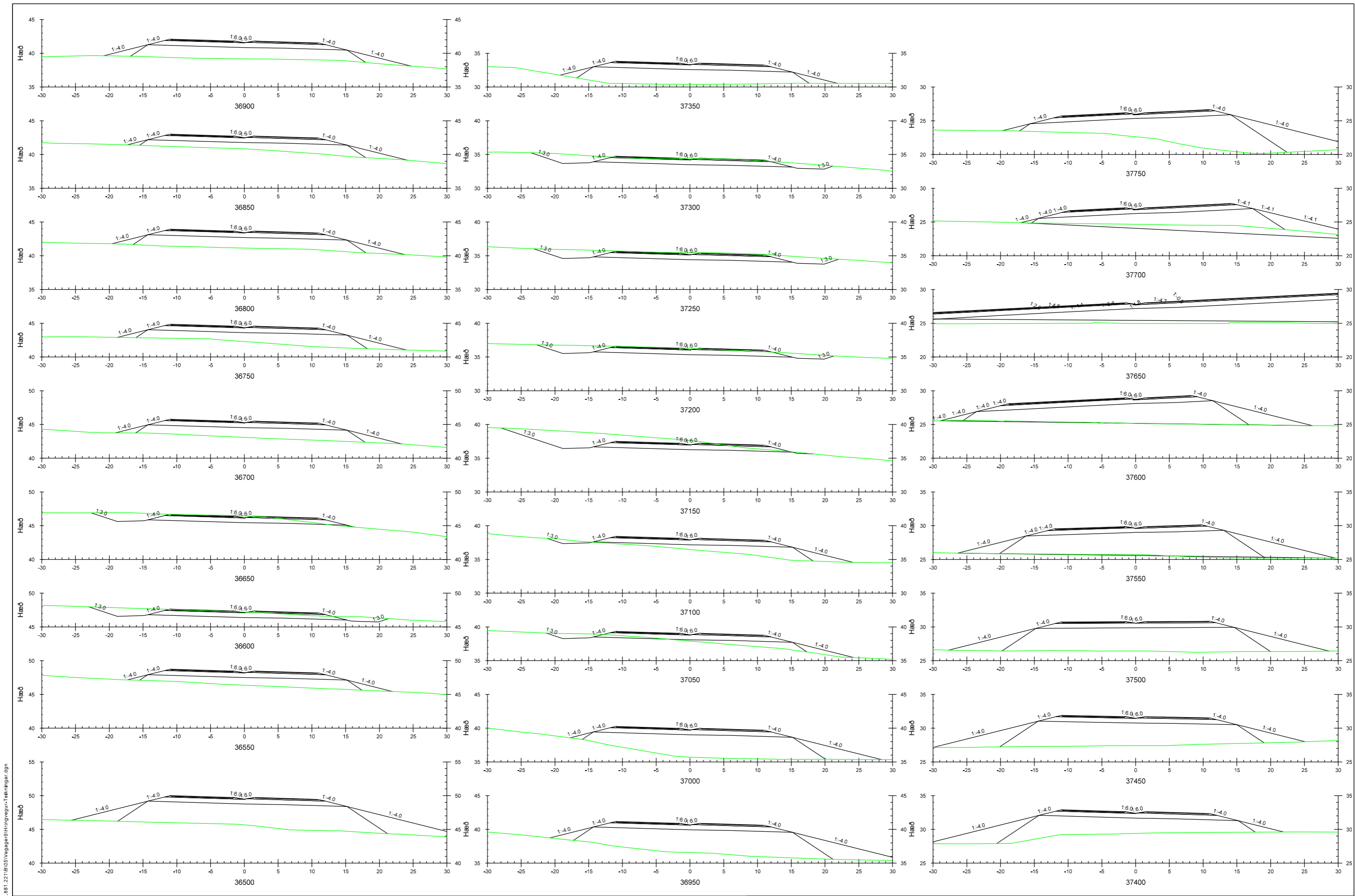


Útg.	Breyting	Dags.	Nafn
A			

Mælikvarði	Hannað
1:500	BÓ/VJ
	Teknað
	BÓ/VJ
	Yfirfarð
	SBJ
Bláaustærð	Samþykkt
A3	VJ

Hringvegur  
 Hveragerði - Biskupstungnabraut  
 Þversnið  
 St. 35500 - 36450

Dags.	15.09.17
Útbodsnr.	-
Vegnr.	1-66
Hönnunarstg	Forhönnun
Telkn. nr.	U-01
Útg.	A



C:\Mannvit\1881\1.881.221\B05\Vegagerðir\Hringvegur-Tekningar.dgn

Landmælingar: Vegagerðin  
 Hnitkerfi: ISN03 Hæðarkerfi: Landshæðarnet  
 Loftmyndataka og myndmæling: Loftmyndir ehf.  
 Flughæð: 3000m MÖSKVASTIÐ: 10x10m.  
 Kortagerð: Vegagerðin



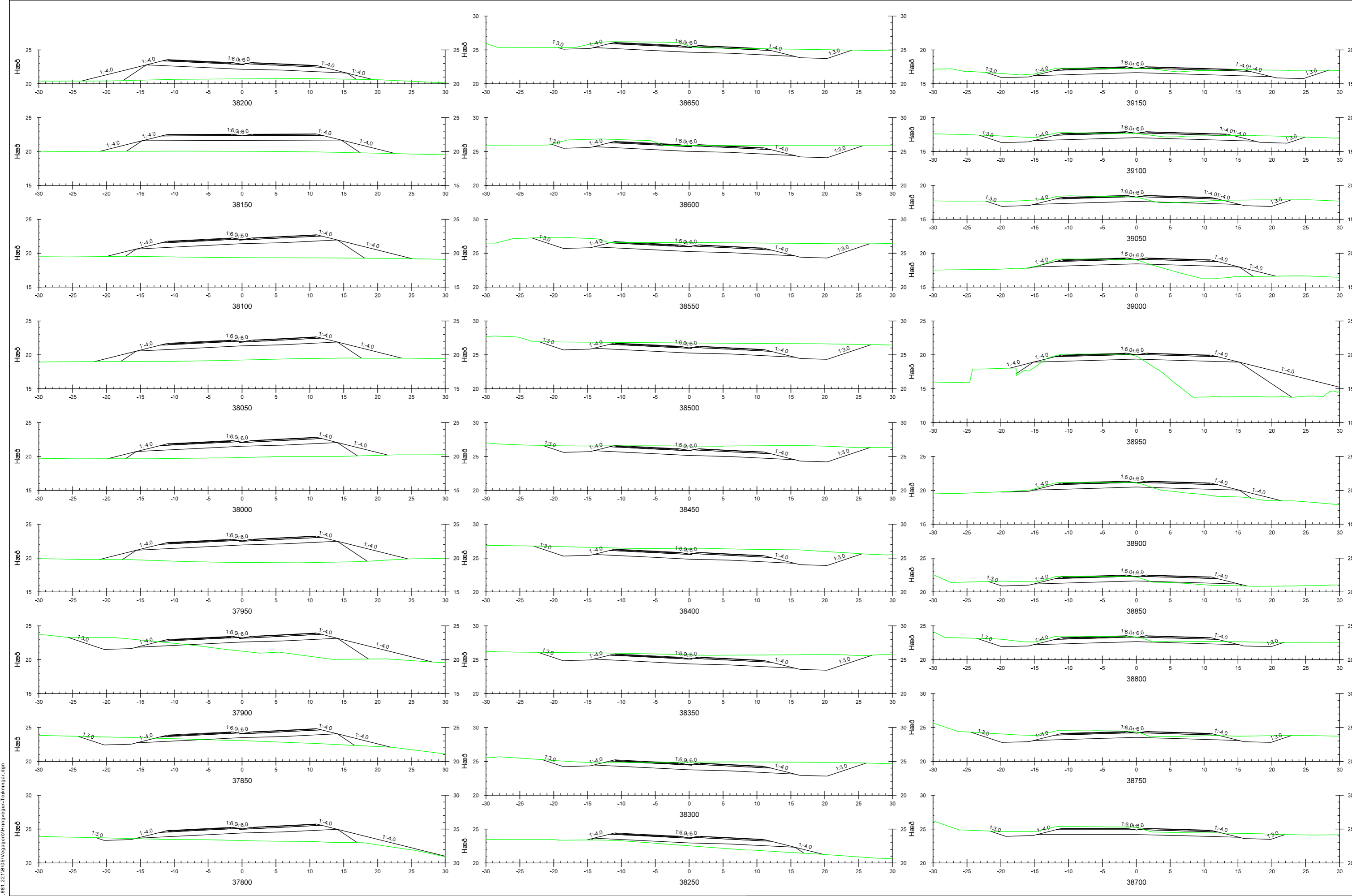
Verkt. ráðgjafi  
1.881.221

Útg.	Breyting	Dags.	Nafn
A			

<b>Vegagerðin</b>	
Mælikvarði 1:500	Hannað BÓ/VJ
	Teknað BÓ/VJ
	Yfirfarð SBJ
Bláustærð A3	Samþykkt VJ

<b>Hringvegur</b>	
Hveragerði - Biskupstungnabraut	
<b>Þversnið</b>	
St. 36500 - 37750	

Dags.	15.09.17
Útbóðsnr.	-
Vegnr.	1-d6
Hönnunarstg	Forhönnun
Telkn. nr.	U-02
Útg.	A



C:\Mannvit\1881\1.881.221\B05\Vegagerði\Hringvegur\Tekningar.dgn

Landmælingar: Vegagerðin  
 Hnitkerfi: ISN03 Hæðarkerfi: Landshæðarnet  
 Loftmyndataka og myndmæling: Loftmyndir ehf.  
 Flughæð: 3000m Mörskvastærð: 10x10m.  
 Kortagerð: Vegagerðin

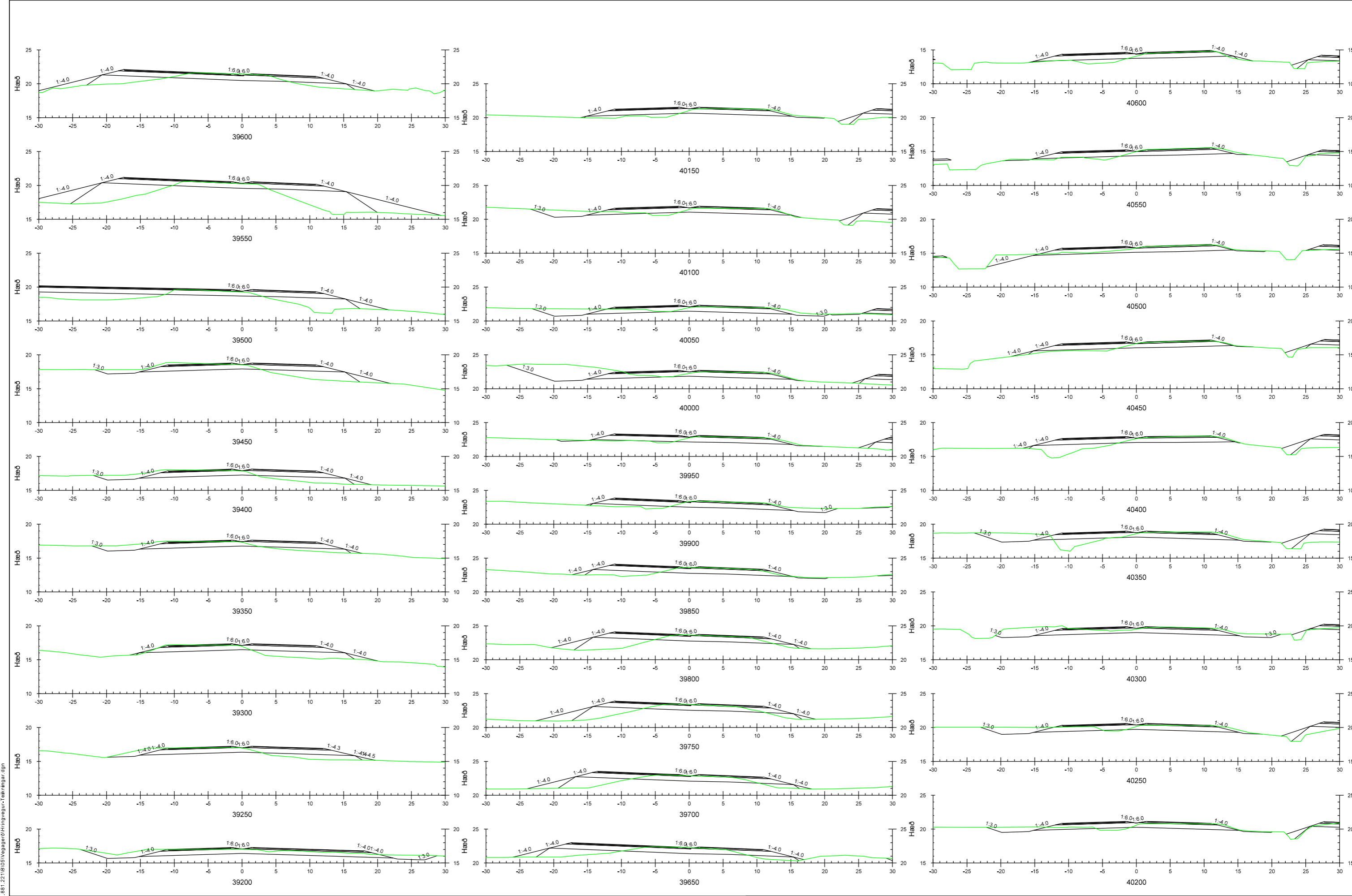


Útg.	Breyting	Dags.	Nafn
A			

		Mælikvarði	Hannað	BÓ/VJ
		1:500	Teknað	BÓ/VJ
		Yfirlitað	SBJ	
Blaðstærð	A3	Samþykkt	VJ	

Hringvegur	
Hveragerði - Biskupstungnabraut	
Þversnið	
St. 37800 - 39150	

Dags.	15.09.17
Útbóðnr.	-
Vegnr.	1-d6
Hönnunarstg	Forhönnun
Telkn. nr.	U-03
Útg.	A



C:\Mannvit\188111\_881.221\B05\Vegagerði\Hringvegur\Tekningar.dgn

Landmælingar: Vegagerðin  
 Hnitkerfi: ISN03 Hæðarkerfi: Landshæðarnet  
 Loftmyndataka og myndmæling: Loftmyndir ehf.  
 Flughæð: 3000m Mörskvastær: 10x10m.  
 Kortagerð: Vegagerðin

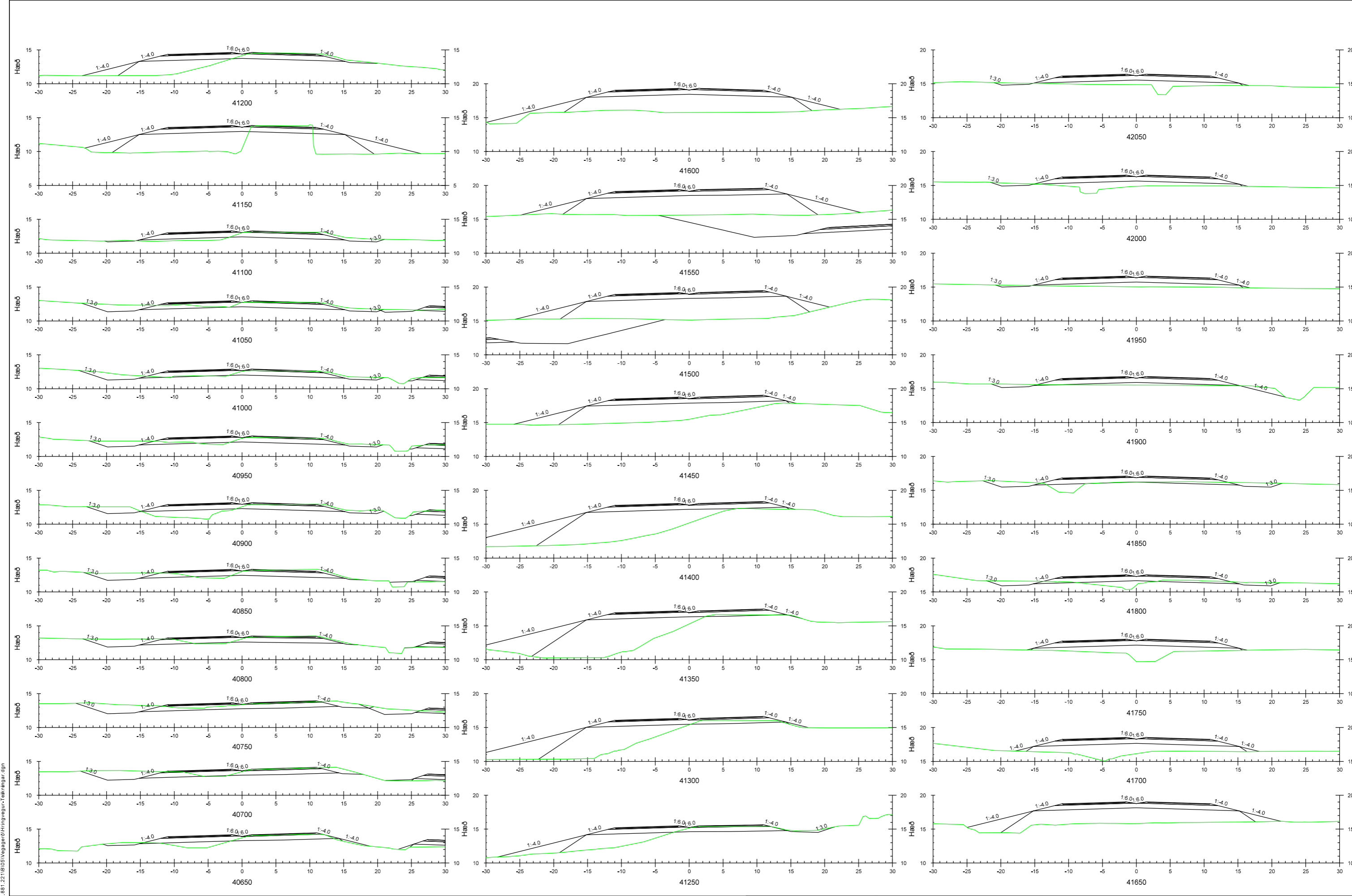


Útg.	Breyting	Dags.	Nafn
A			

Mæðikvarði	Hannað BÓ/VJ
1:500	Teknað BÓ/VJ
	Yfirlitað SBJ
Bláaustærð	Samþykkt VJ

Hringvegur	
Hveragerði - Biskupstungnabraut	
Þversnið	
St. 39200 - 40600	

Dags.	15.09.17
Útbóðnr.	-
Vegnr.	1-d6
Hönnunarstg	Forhönnun
Telkn. nr.	U-04
Útg.	A



C:\Mannvit\1881\1881\_221\B05\Vegagerði\Hringvegur\Tekningar.dgn

Landmælingar: Vegagerðin  
 Hnitakerfi: ISN03 Hæðarkerfi: Landshæðarnet  
 Loftmynddata og myndmæling: Loftmyndir ehf.  
 Flughæð: 3000m MÖskvastærð: 10x10m.  
 Kortagerð: Vegagerðin

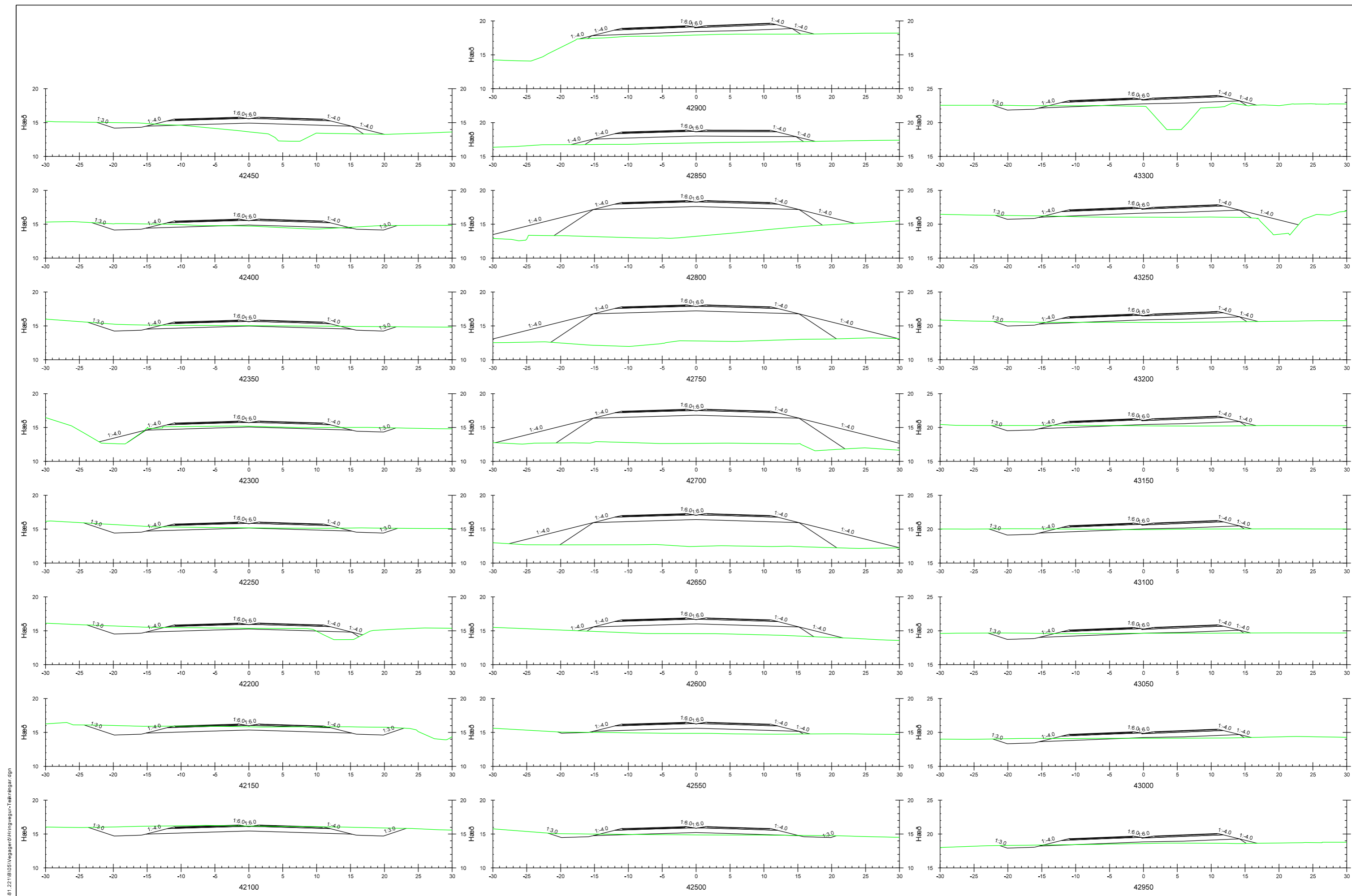


Útg.	Breyting	Dags.	Nafn
A			

Mælifvarði	Hannað BÓ/VJ
1:500	Teknað BÓ/VJ
	Yfirfarð SBJ
Bláaustærð A3	Samþykkt VJ

Hringvegur	
Hveragerði - Biskupstungnabraut	
Þversnið	
St. 40650 - 42050	

Dags.	15.09.17
Útbóðsnr.	-
Vegnr.	1-66
Hönnunarstigi	Forhönnun
Telkn. nr.	U-05
Útg.	A



C:\Mannvit\1881\1881\_221\B05\Vegagerði\Hringvegur\Tekningar.dgn

Landmælingar: Vegagerðin  
 Hnitakerfi: ISN03 Hæðarkerfi: Landshæðarnet  
 Loftmynddata og myndmæling: Loftmyndir ehf.  
 Flughæð: 3000m Mörskvastærð: 10x10m.  
 Kortagerð: Vegagerðin

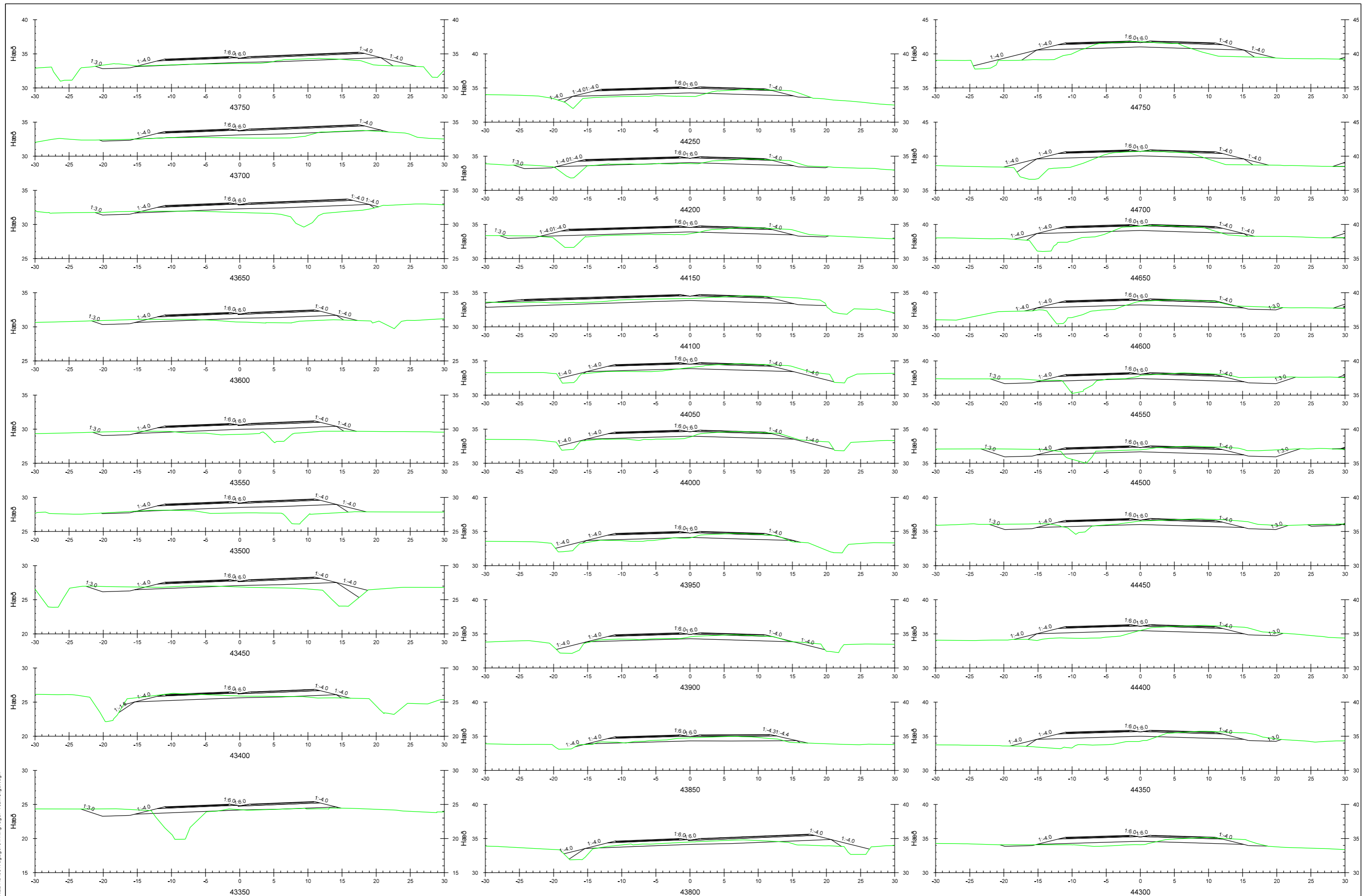


Útg.	Breyting	Dags.	Nafn
A			

Mælikvarði	Hannað B0/VJ
1:500	Teknað B0/VJ
	Yfirfarð SBJ
Blástaðir A3	Sambýtt VJ

Hringvegur	
Hveragerði - Biskupstungnabraut	
Þversnið	
St. 42100 - 43300	

Dags.	15.09.17
Útbjóðnr.	-
Vegnr.	1-d6
Hönnunarstg	Forhönnun
Tekn. nr.	U-06
Útg.	A



C:\Mannvit\1881\1881\221\B05\Vegagerð\Hringvegur-Tekningar.dgn

Landmælingar: Vegagerðin  
 Hnitakerfi: ISN03 Hæðarkerfi: Landshæðarnet  
 Loftmynddata og myndmæling: Loftmyndir ehf.  
 Flughæð: 3000m Mörskvæðing: 10x10m.  
 Kortagerð: Vegagerðin

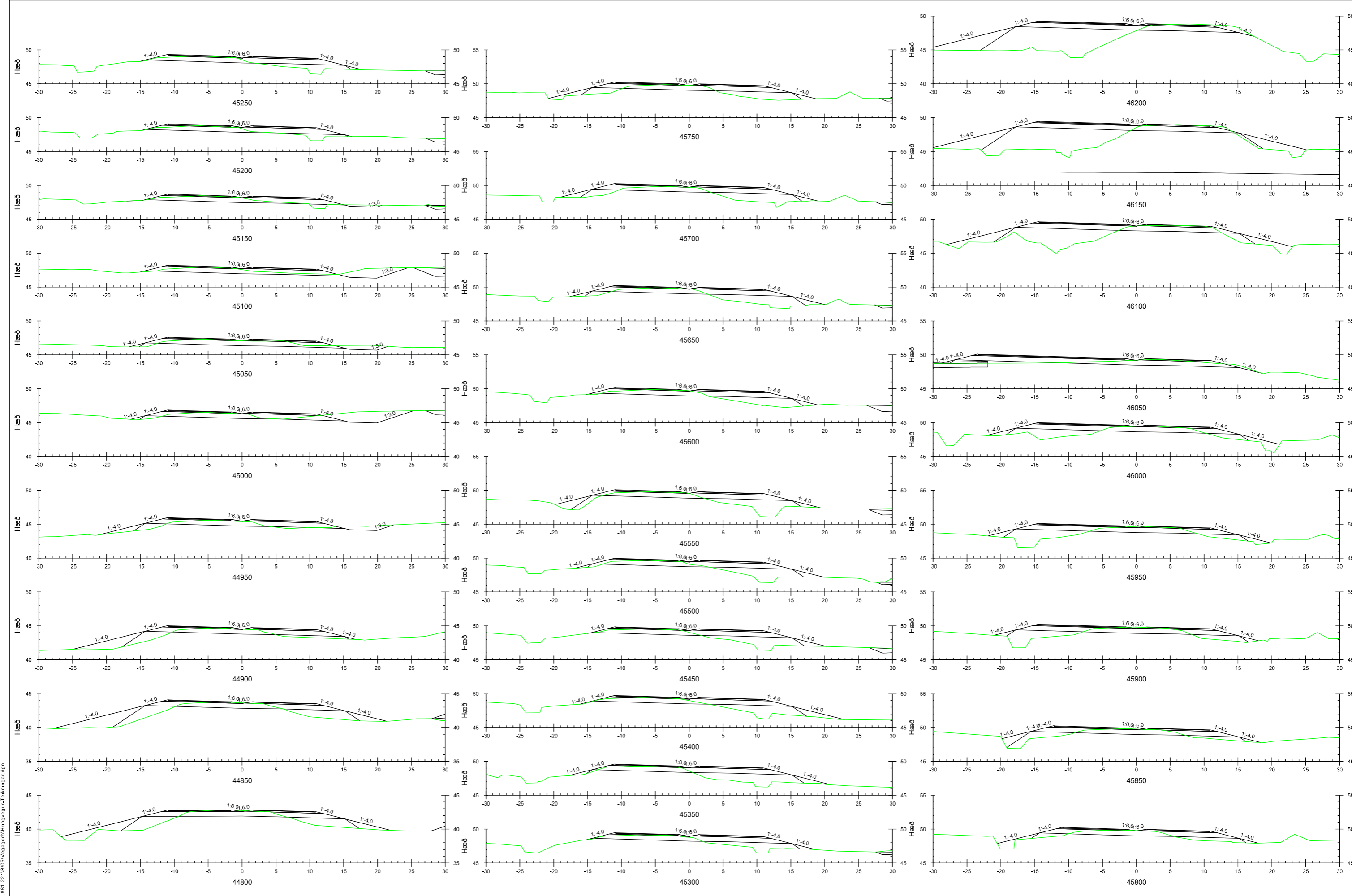


Útg.	Breyting	Dags.	Nafn
A			

Mælikvarði	Hannað B0/VJ
1:500	Teknað B0/VJ
	Yfirfarð SBJ
Bláaustærð	Sambýkt VJ
A3	

Hringvegur	
Hveragerði - Biskupstungnabraut	
Þversnið	
St. 43350 - 44750	

Dags.	15.09.17
Útböðnr.	-
Vegnr.	1-66
Hönnunarstj.	Forhönnun
Tekn. nr.	U-07
Útg.	A



C:\Mannvit\1881\1.881.221\B05\Vegagerði\Hringvegur\Tekningar.dgn

Landmælingar: Vegagerðin  
 Hnitakerfi: ISN03 Hæðakerfi: Landshæðarnet  
 Loftmyndataka og myndmæling: Loftmyndir ehf.  
 Flughæð: 3000m Mörskvæstær: 10x10m.  
 Kortagerð: Vegagerðin



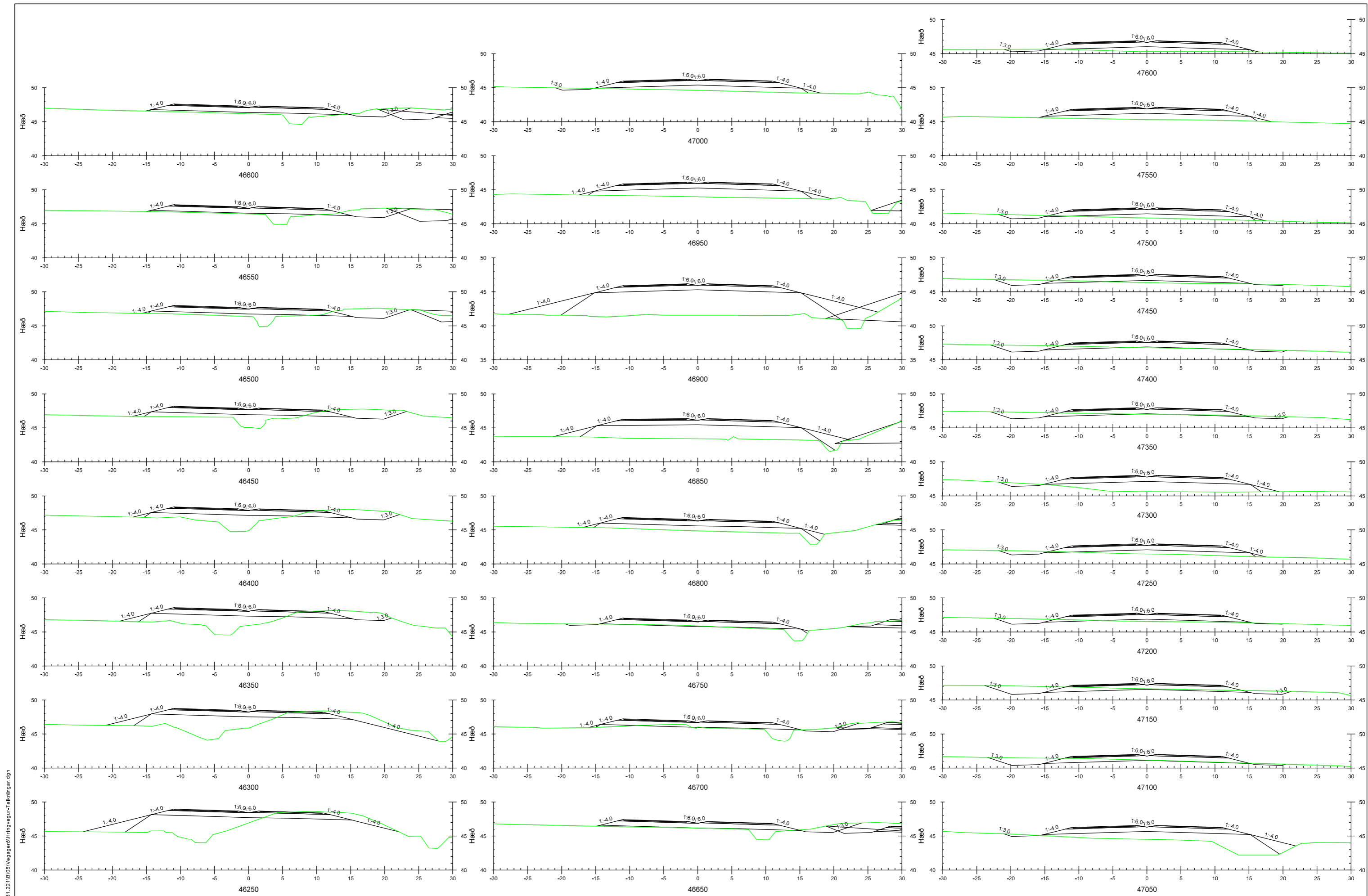
Verkt. ráðgjafi  
1.881.221

Útg.	Breyting	Dags.	Nafn
A			

Mælikvarði	Hannað
1:500	BÓ/VJ
	Teknað
	BÓ/VJ
	Yfirlitað
	SBJ
Blástaðir	Sambýkt
A3	VJ

Hringvegur  
 Hveragerði - Biskupstungnabraut  
 Þversnið  
 St. 44800 - 46200

Dags.	15.09.17
Útbúðnr.	-
Vegr.	1-66
Hönnunarstg	Forhönnun
Telkn. nr.	U-08
Útg.	A



C:\Mannvit\18811\_881\_221\B05\Vegagerði\Hringvegur\Tekningar.dgn

Landmælingar: Vegagerðin  
 Hnitakerfi: ISN03 Hæðarkerfi: Landshæðarnet  
 Loftmyndataka og myndmæling: Loftmyndir ehf.  
 Flughæð: 3000m MÖSKVASTÉRÓ: 10x10m.  
 Kortagerð: Vegagerðin



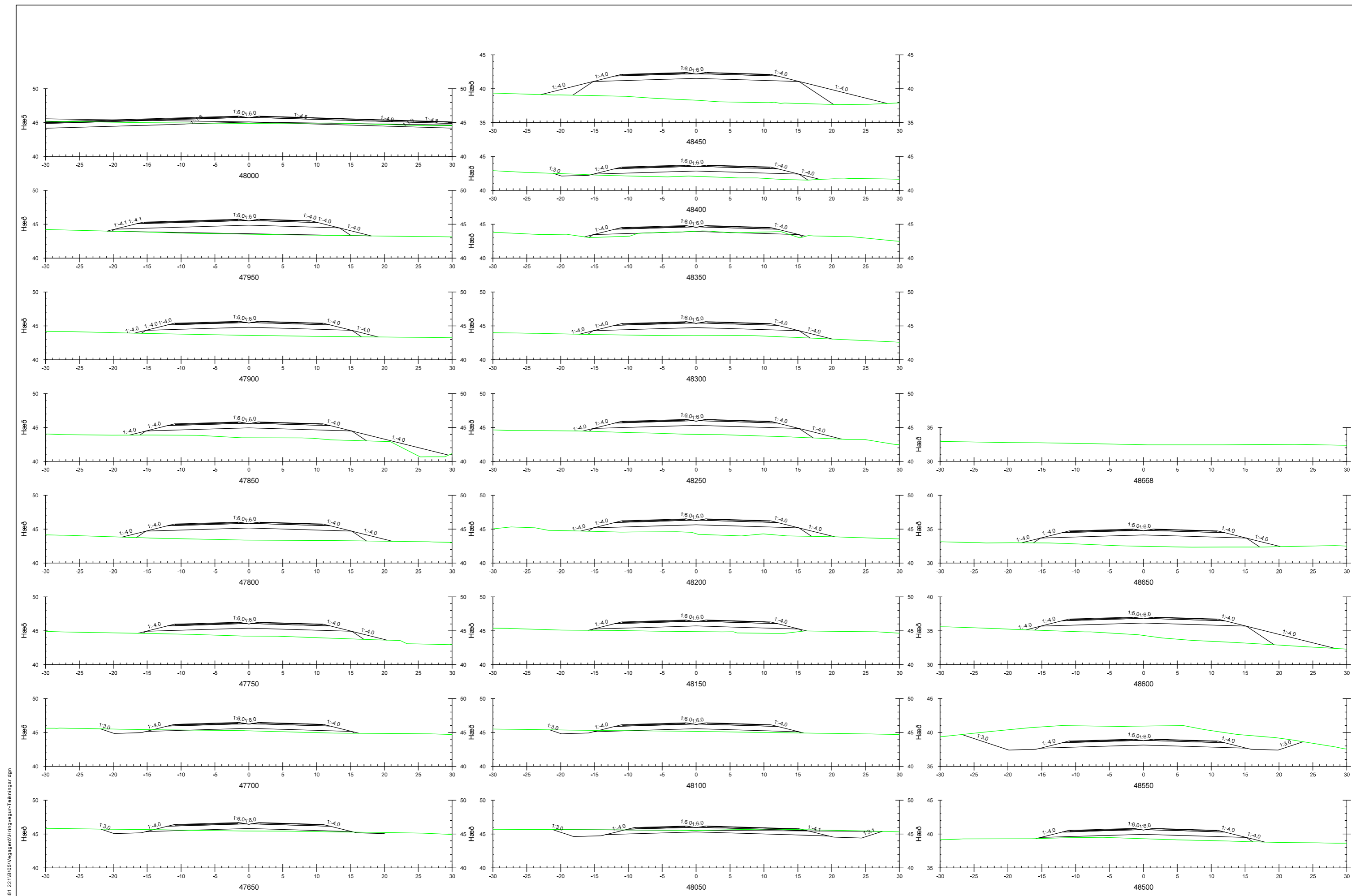
Verkt. ráðgjafi  
1.881.221

Útg.	Breyting	Dags.	Nafn
A			

Mælikvarði	Hannað BÓ/VJ
1:500	Teknað BÓ/VJ
	Yfirfarð SBJ
Blástaðir A3	Samþykkt VJ

Hringvegur	
Hveragerði - Biskupstungnabraut	
Þversnið	
St. 46250 - 47600	

Dags.	15.09.17
Útbodnr.	-
Vegnr.	1-d6
Hönnunarstg	Forhönnun
Tekn. nr.	U-09
Útg.	A



C:\Mannvit\1881\1.881.221\B05\Vegagerði\Hringvegur\Tekningar.dgn

Landmælingar: Vegagerðin  
 Hnitakerfi: ISN03 Hæðarkerfi: Landshæðarnet  
 Loftmyndataka og myndmæling: Loftmyndir ehf.  
 Flughæð: 3000m Mörskvastærð: 10x10m.  
 Kortagerð: Vegagerðin

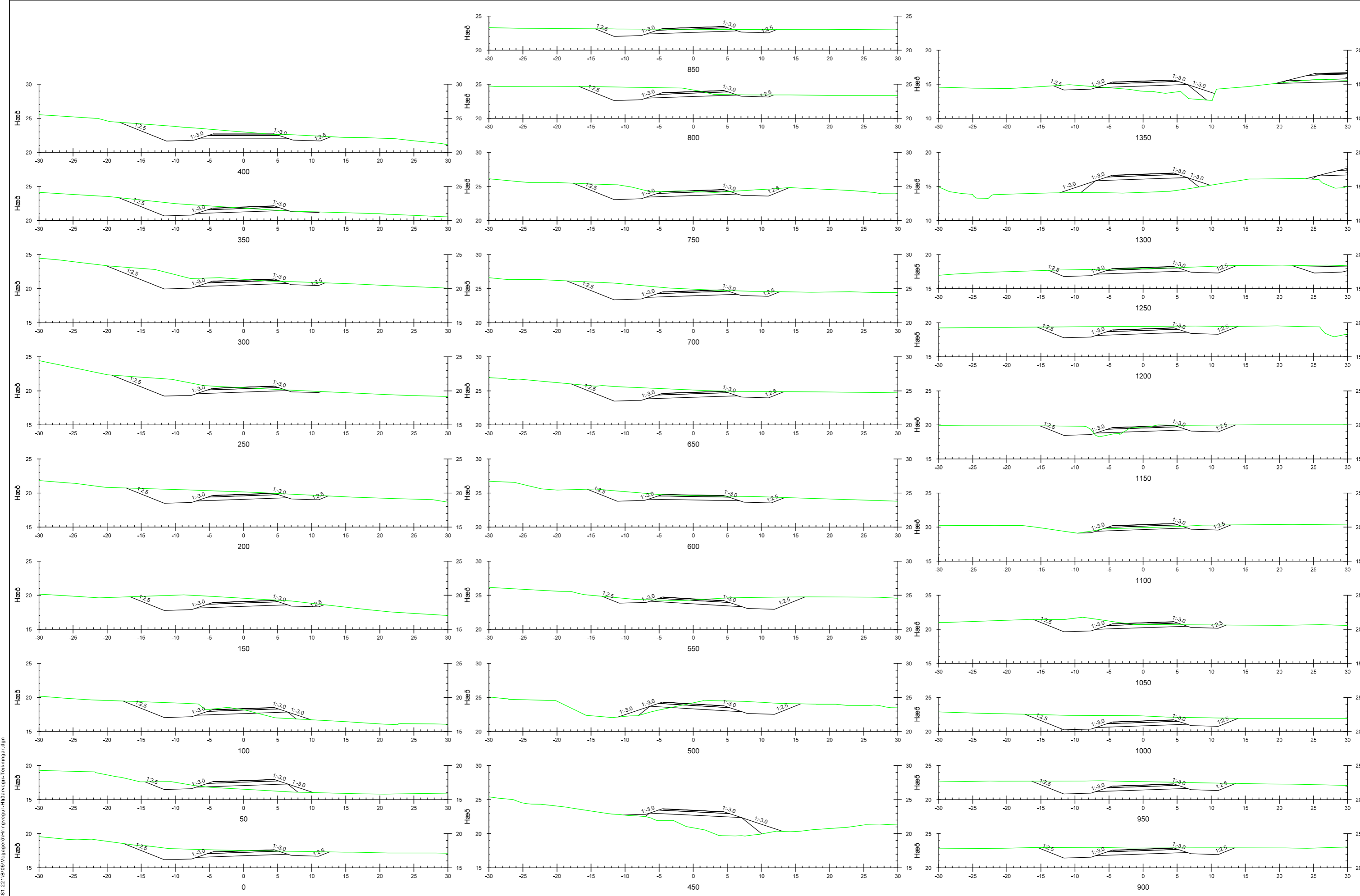


Útg.	Breyting	Dags.	Nafn
A			

Mælikvarði	Hannað BÓ/VJ
1:500	Teknað BÓ/VJ
	Yfirfarð SBJ
Blaðstærð A3	Sambýkt VJ

Hringvegur	
Hveragerði - Biskupstungnabraut	
Þversnið	
St. 47650 - 48668	

Dags.	15.09.17
Útbodsnr.	-
Vegnr.	1-d6
Hönnunarstg	Forhönnun
Tekn. nr.	U-10
Útg.	A



C:\Mannvit\18811\_881\_221\B05\Vegagerðin\Hringvegur-Hlidarvegur-Tekningar.dgn

Landmælingar: Vegagerðin  
 Hnitakerfi: ISN03 Hæðarkerfi: Landshæðarnet  
 Loftmyndataka og myndmæling: Loftmyndir ehf.  
 Flughæð: 3000m Mörskvastærð: 10x10m.  
 Kortagerð: Vegagerðin



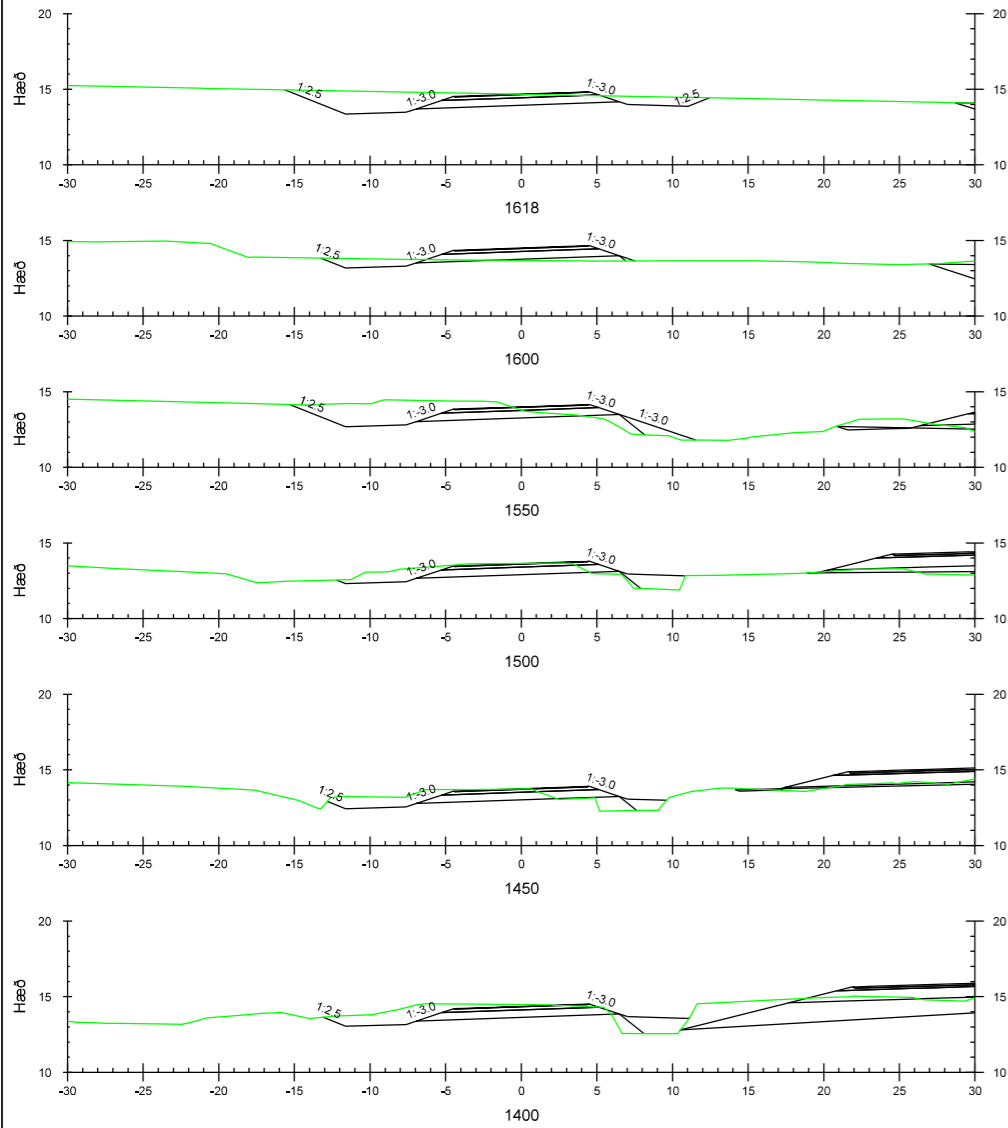
Útg.	Breyting	Dags.	Nafn
A			

Mælikvarði	Hannað B0/VJ
1:500	Teknað B0/VJ
	Yfirfarð SBJ
Bláustærð A3	Sambýkt VJ

Hringvegur  
 Hveragerði - Biskupstungnabraut  
 Þversnið  
 Ólfusvegur 370-02  
 St. 0-1350

Dags.	15.09.17
Útbodnr.	-
Vegnr.	370-02
Hönnunarstig	Forhönnun
Tekn. nr.	U-11
Útg.	A

C:\Mannvit\18811\881.221\B05\Vegagerði\Hringvegur-Hilðarvegur-Teikningar.dgn



Landmælingar: Vegagerðin  
 Hnitakerfi: ISN03 Hæðarkerfi: Landshæðarnet  
 Loftmyndataka og myndmæling: Loftmyndir ehf.  
 Flughæð: 3000m Mörskvastærð: 10x10m.  
 Kortagerð: Vegagerðin



Útg.	Breyting	Dags.	Nafn
A			

**Vegagerðin**

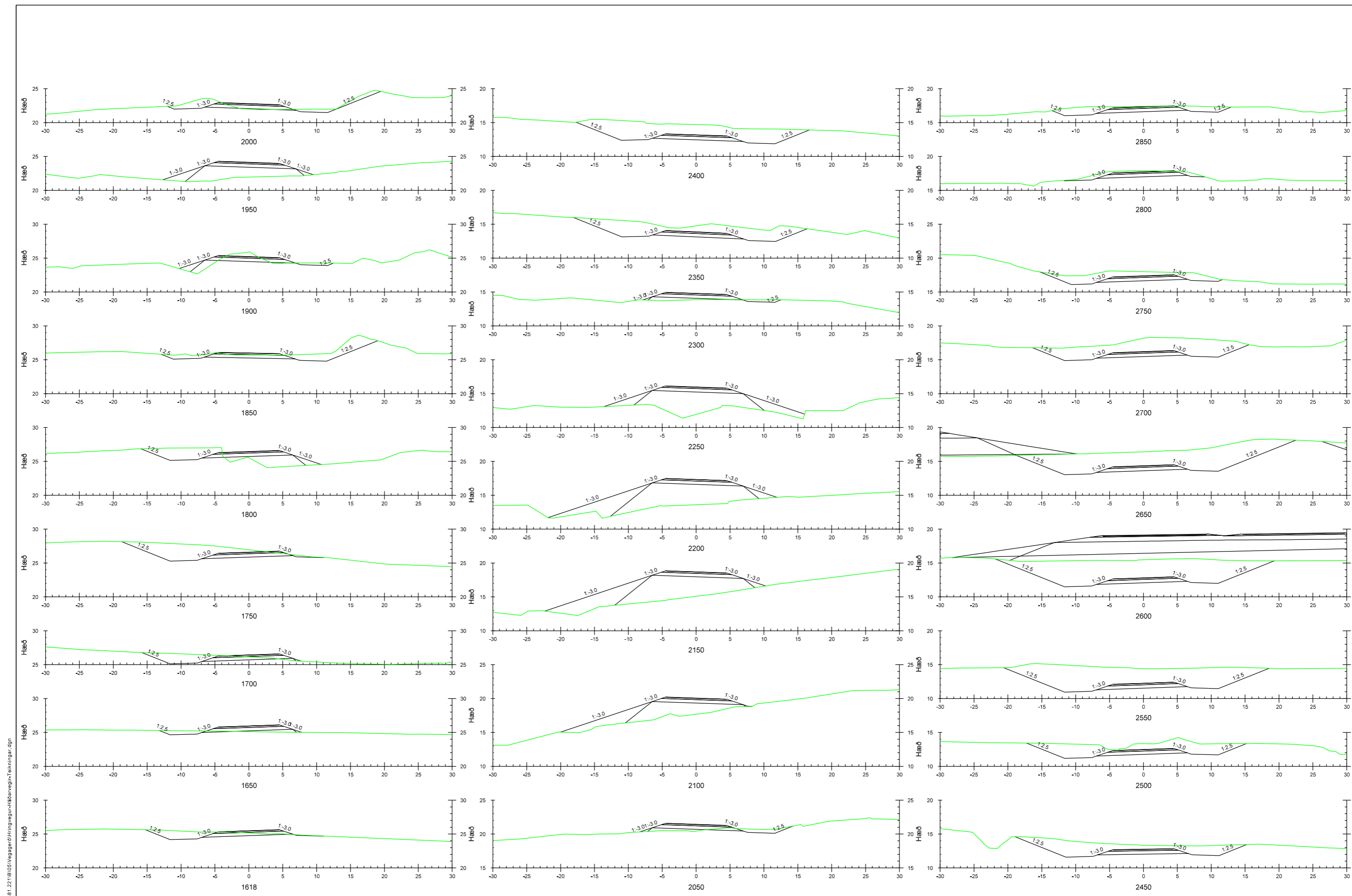
Mæðikvarði: 1:500  
 Blaðstærð: A3

Hannað: BÓ/VJ  
 Teiknað: BÓ/VJ  
 Yfirfarð: SBJ  
 Samþykkt: VJ

Hringvegur  
 Hveragerði - Biskupstungnabraut

Þversnið  
 Ólfusvegur 370-02  
 St. 1400 - 1618

Dags.	15.09.17
Útbodsnr.	-
Vegnr.	370-02
Hönnunartg.	Forhönnun
Teikn. nr.	U-12
Útg.	A



C:\Mannvit\1881\1\_881\221\B05\Vegagerði\Hringvegur+Hilbarvegur+Tekningar.dgn

Landmælingar: Vegagerðin  
 Hnitakerfi: ISN03 Hæðarkerfi: Landshæðarnet  
 Loftmyndataka og myndmæling: Loftmyndir ehf.  
 Flughæð: 3000m Mörskvastærð: 10x10m.  
 Kortagerð: Vegagerðin

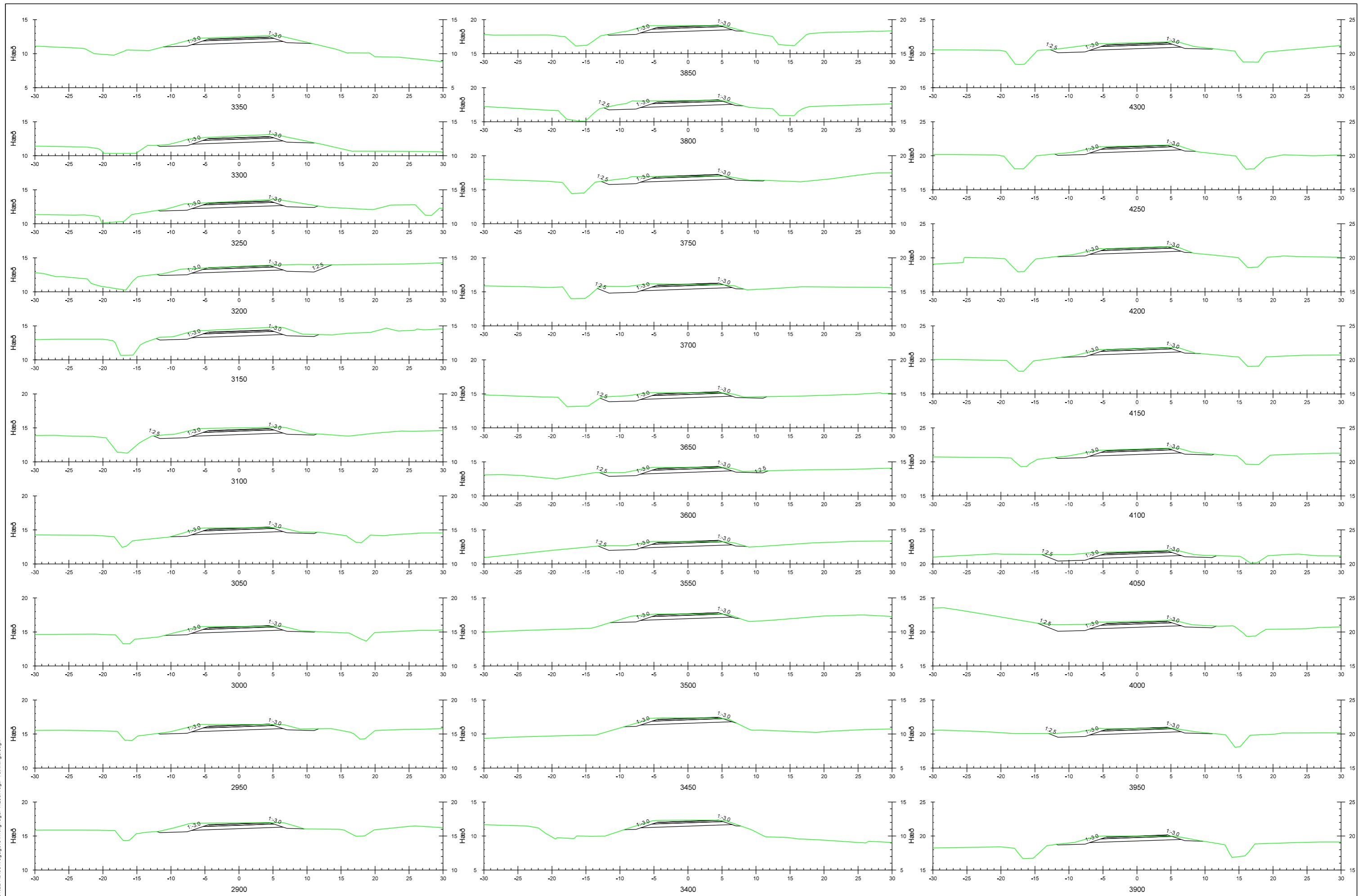


Útg.	Breyting	Dags.	Nafn
A			

Mæliskvarði	Hannað BÓ/VJ
1:500	Teknað BÓ/VJ
	Yfirfarð SBJ
Bláostærð A3	Sambýkt VJ

Hringvegur	
Hveragerði - Biskupstungnabraut	
Þversnið	
Ólfusvegur 370-02	
St. 1618 - 2850	

Dags.	15.09.17
Útböðsnr.	-
Vegnr.	370-02
Hönnunarstg	Forhönnun
Telkn. nr.	U-13
Útg.	A



C:\Mannvit\1881\1.881.221\B05\Vegagerði\Hringvegur-Hilðarvegur-Tekningar.dgn

Landmælingar: Vegagerðin  
 Hnitakerfi: ISN03 Hæðarkerfi: Landshæðarnet  
 Loftmyndataka og myndmæling: Loftmyndir ehf.  
 Flughæð: 3000m Mörskvastærð: 10x10m.  
 Kortagerð: Vegagerðin



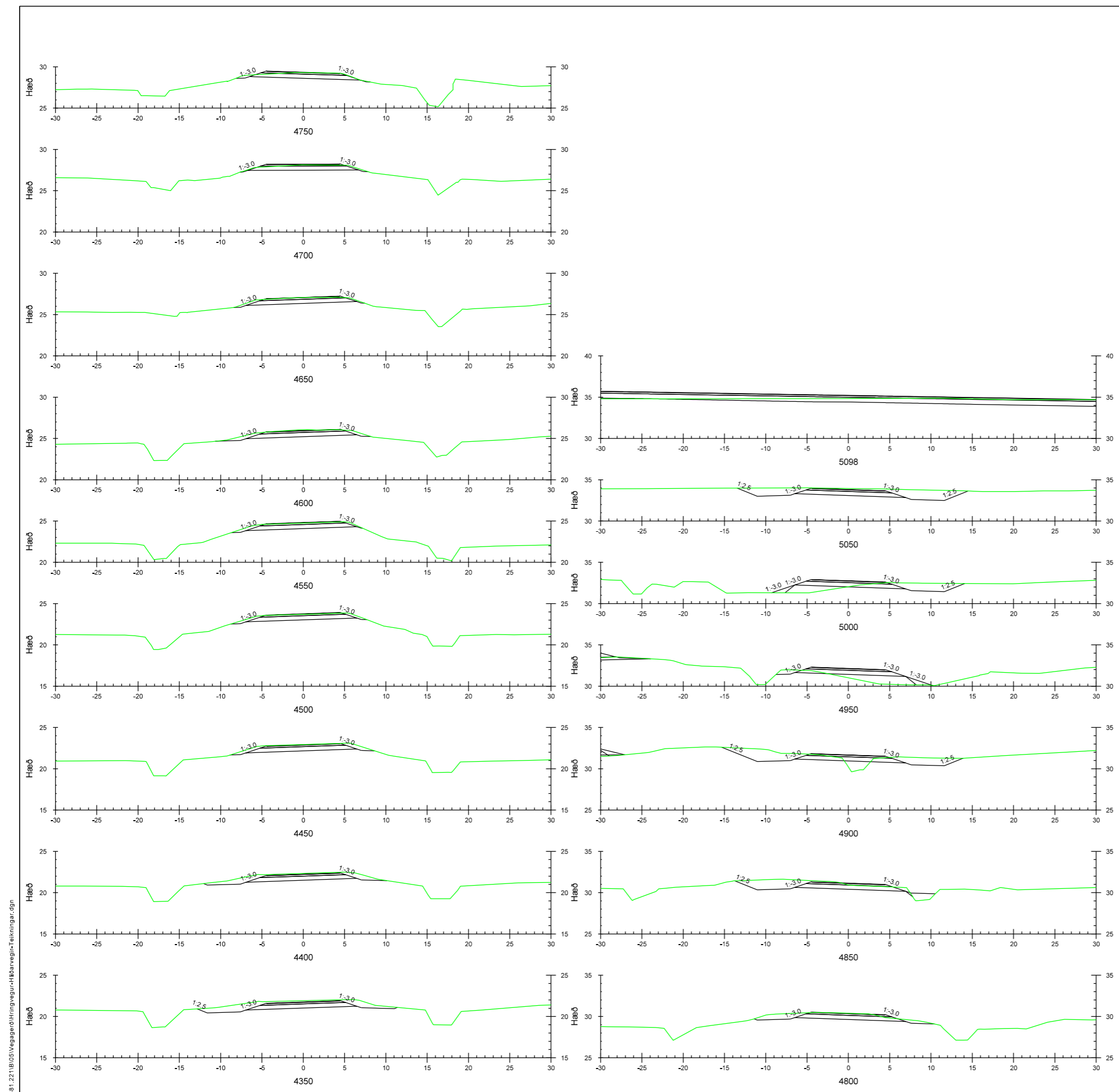
Verkt. ráðgjafi  
 1.881.221

Útg.	Breyting	Dags.	Nafn
A			

Mæliskvarði	Hannað
1:500	BÓ/VJ
	Teknað
	BÓ/VJ
	Yfirfarð
	SBJ
Bláastærð	Samþykkt
A3	VJ

Hringvegur  
 Hveragerði - Biskupstungnabraut  
 Þversnið  
 Ólfusvegur 370-02  
 St. 2900 - 4300

Dags.	15.09.17
Útbodsnr.	-
Vegnr.	370-02
Hönnunarstig	Forhönnun
Telkn. nr.	U-14
Útg.	A



C:\Mannvit\1881\1.881.221\B05\Vegagerði\Hringvegur-Hilðarvegur-Tekningar.dgn

Landmælingar: Vegagerðin  
 Hnitakerfi: ISN03 Hæðarkerfi: Landshæðarnet  
 Loftmyndataka og myndmæling: Loftmyndir ehf.  
 Flughæð: 3000m Mörskvæðing: 10x10m.  
 Kortagerð: Vegagerðin

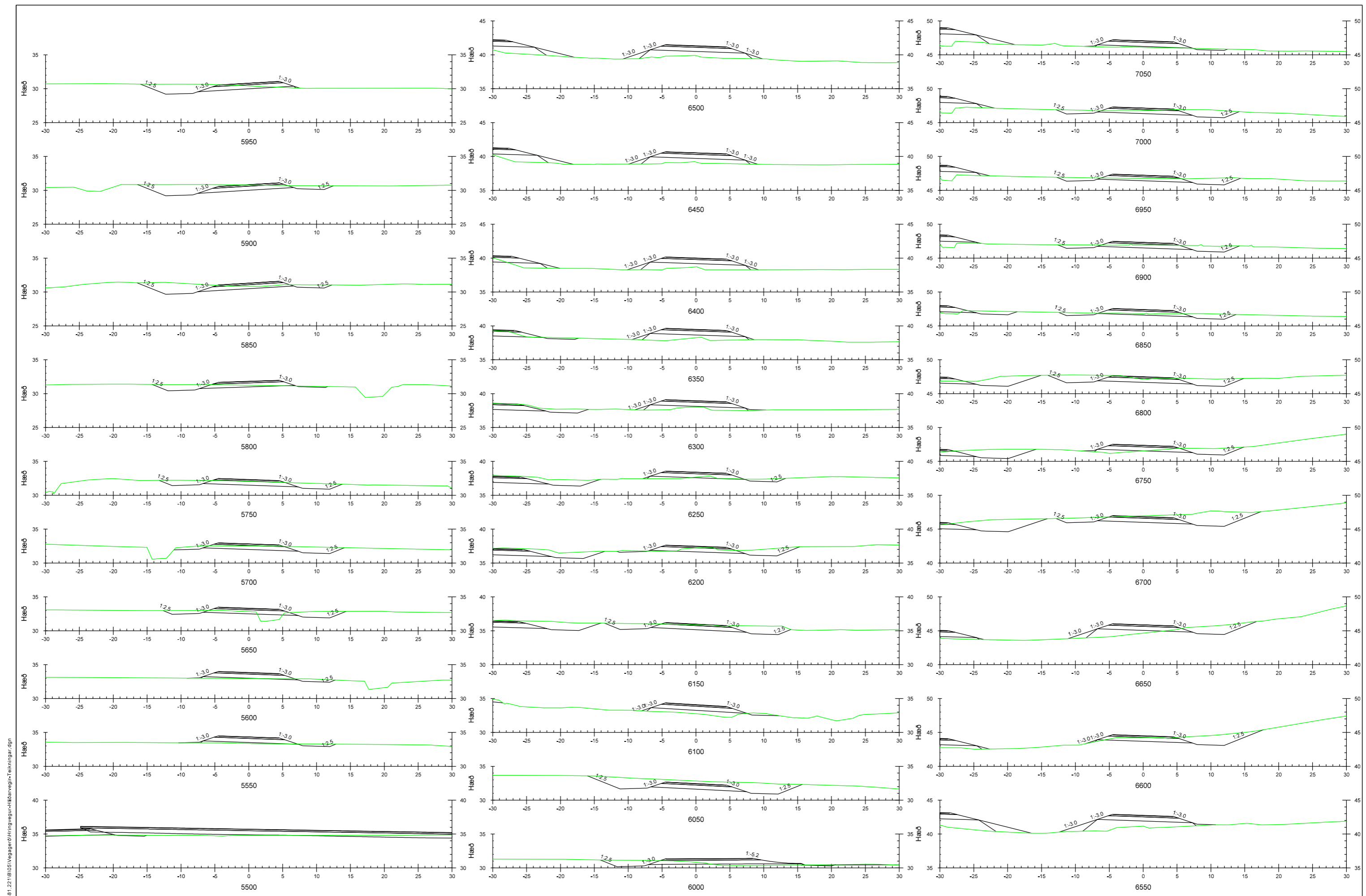


Útg.	Breyting	Dags.	Nafn
A			

Mælikvarði	Hannað
1:500	BÓ/VJ
	Teknað
	BÓ/VJ
	Yfirfarð
	SBJ
Blaðstærð	Sambýkt
A3	VJ

Hringvegur  
 Hveragerði - Biskupstungnabraut  
 Þversnið  
 Ólfusvegur 370-02  
 St. 4350 - 5098

Dags.	15.09.17
Útbodnr.	-
Vegnr.	370-02
Hönnunarstig	Forhönnun
Telkn. nr.	U-15
Útg.	A



C:\Mannvit\1881\1\_881\221\B05\Vegagerði\Hringvegur-Hilbarvegur-Tekningar.dgn

Landmælingar: Vegagerðin  
 Hnitakerfi: ISN03 Hæðakerfi: Landshæðarnet  
 Loftmyndataka og myndmæling: Loftmyndir ehf.  
 Flughæð: 3000m Mörskvastær: 10x10m.  
 Kortagerð: Vegagerðin

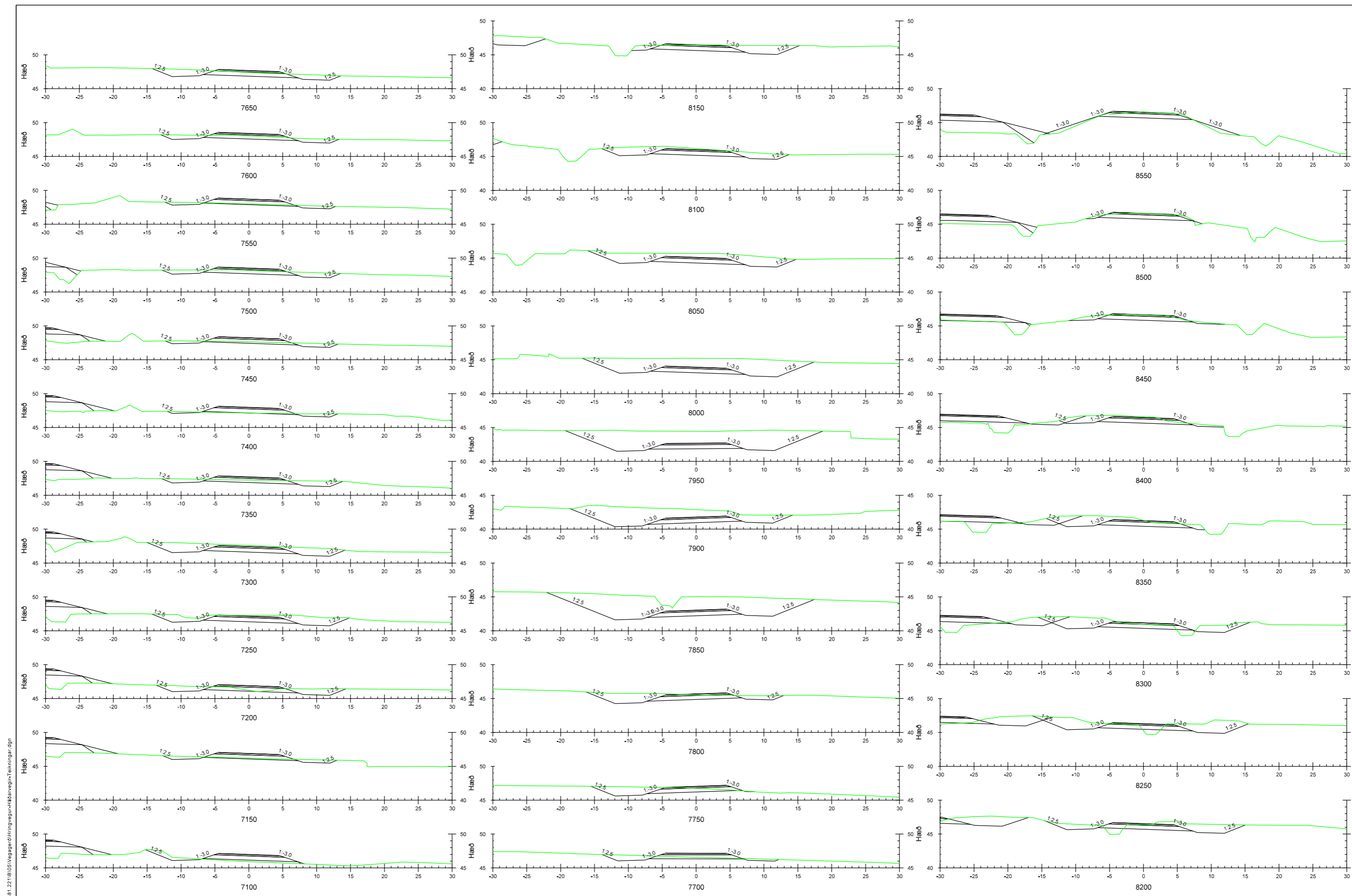


Útg.	Breyting	Dags.	Nafn
A			

Mælikvarði	Hannað B0/VJ
1:500	Teknað B0/VJ
	Yfirfarð SBJ
Bláustærð	Sambýkt VJ
A3	

Hringvegur  
 Hveragerði - Biskupstungnabraut  
 Þversnið  
 Ólfusvegur 370-01  
 St. 5500 - 7050

Dags.	15.09.17
Útbodsnr.	-
Vegnr.	370-01
Hönnunarstigi	Forhönnun
Telkn. nr.	U-16
Útg.	A



C:\Mannvit\188111\_881\_221\B05\Vegagerði\Hringvegur-Hliðarvegir-Tekningar.dgn

Landmælingar: Vegagerðin  
 Hnitakerfi: ISN03 Hæðakerfi: Landshæðarnet  
 Loftmyndataka og myndmæling: Loftmyndir ehf.  
 Flughæð: 3000m Mörskvastær: 10x10m.  
 Kortagerð: Vegagerðin

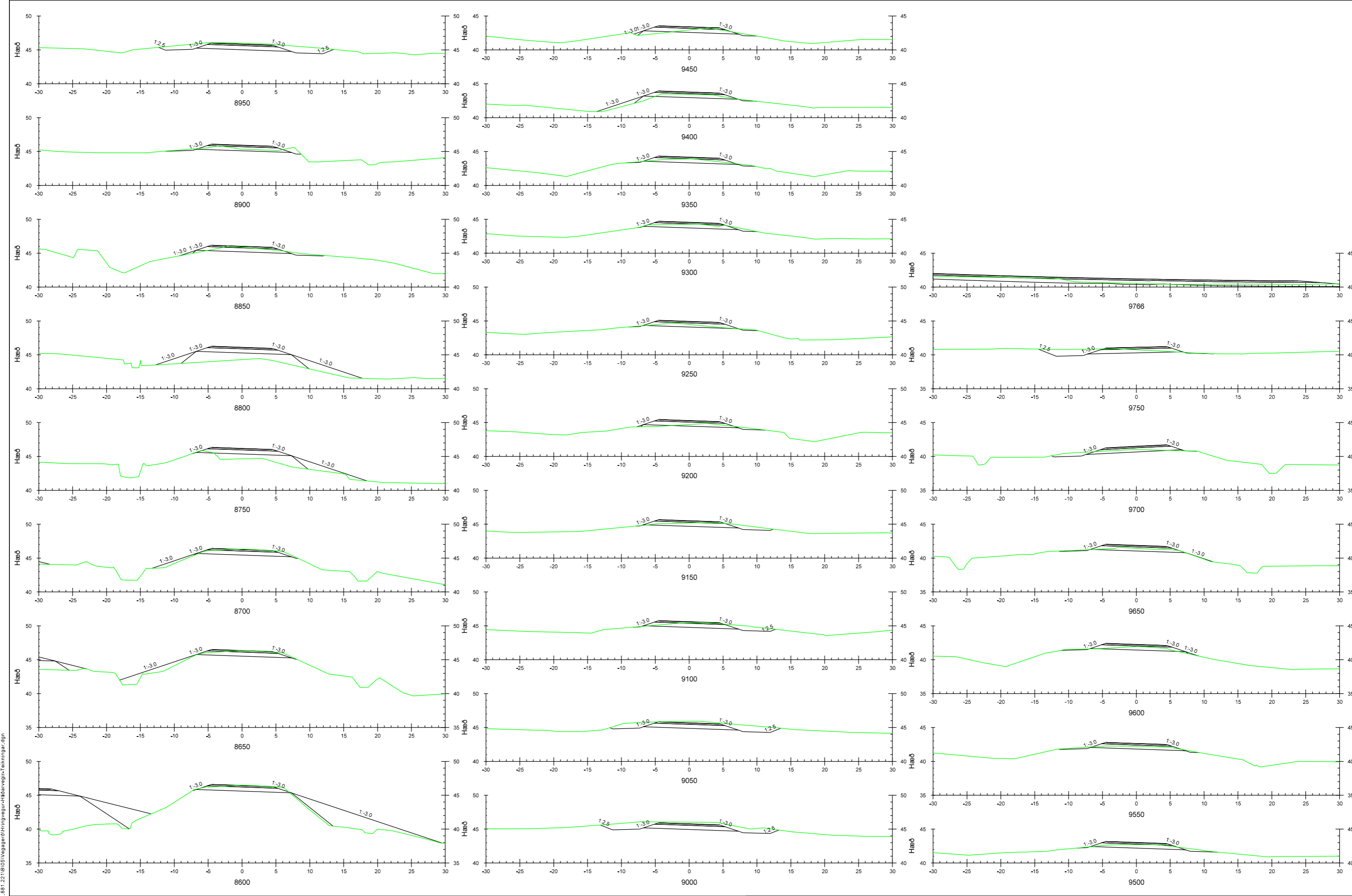


Útg.	Breyting	Dags.	Nafn
A			

Mælikvarði	Hannað BÓ/VJ
1:500	Teknað BÓ/VJ
	Yfirfarð SBJ
Bláastærð	Sambýkt VJ

Hringvegur  
 Hveragerði - Biskupstungnabraut  
 Þversnið  
 Ólfusvegur 370-01  
 St. 7100 - 8550

Dags.	15.09.17
Útböðsnr.	-
Vegnr.	370-01
Hönnunartg.	Forhönnun
Tekn. nr.	U-17
Útg.	A



C:\Mannvit\1881\1\_881\221\B05\Vegagerði\Hringvegur-Hilbarvegur-Tekningar.dgn

Landmælingar: Vegagerðin  
 Hnitakerfi: ISN03 Hæðarkerfi: Landshæðarnet  
 Loftmyndataka og myndmæling: Loftmyndir ehf.  
 Flughæð: 3000m Mörskvæðing: 10x10m.  
 Kortagerð: Vegagerðin

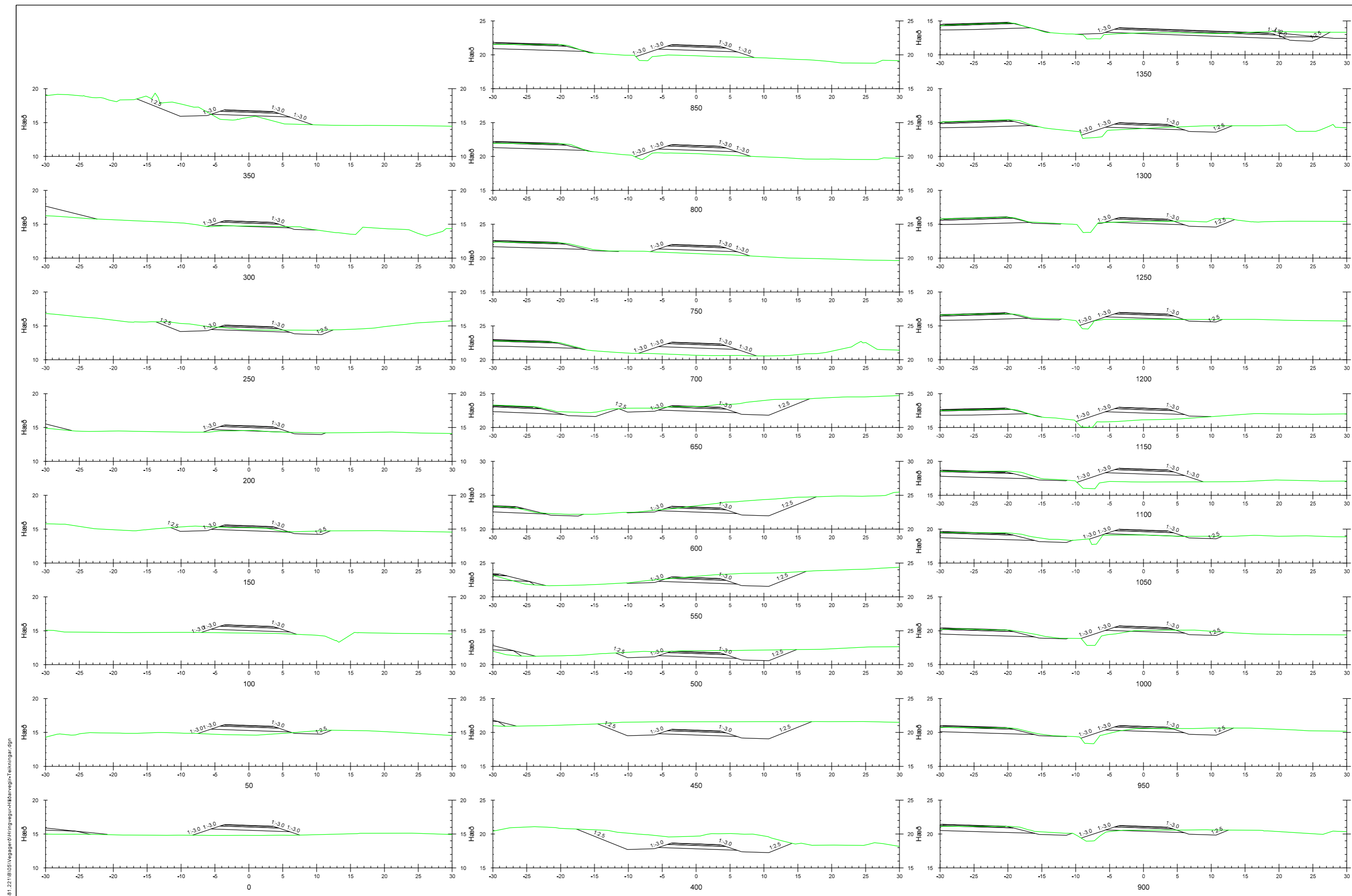


Útg.	Breyting	Dags.	Nafn
A			

Mælikvarði	Hannað
1:500	BÓ/VJ
	Teknað
	BÓ/VJ
	Yfirfarð
	SBJ
Blaðstærð	Samþykkt
A3	VJ

Hringvegur  
 Hveragerði - Biskupstungnabraut  
 Þversnið  
 Ólfusvegur 370-01  
 St. 8600 - 9766

Dags.	15.09.17
Útbodsnr.	-
Vegnr.	370-01
Hönnunartg.	Forhönnun
Telkn. nr.	U-18
Útg.	A



C:\Mannvit\1881\1.881.221\B05\Vegagerðir\Hringvegur-Hilbarvegur-Tekningar.dgn

Landmælingar: Vegagerðin  
 Hnitakerfi: ISN03 Hæðarkerfi: Landshæðarnet  
 Loftmyndataka og myndmæling: Loftmyndir ehf.  
 Flughæð: 3000m Mörskvastærð: 10x10m.  
 Kortagerð: Vegagerðin



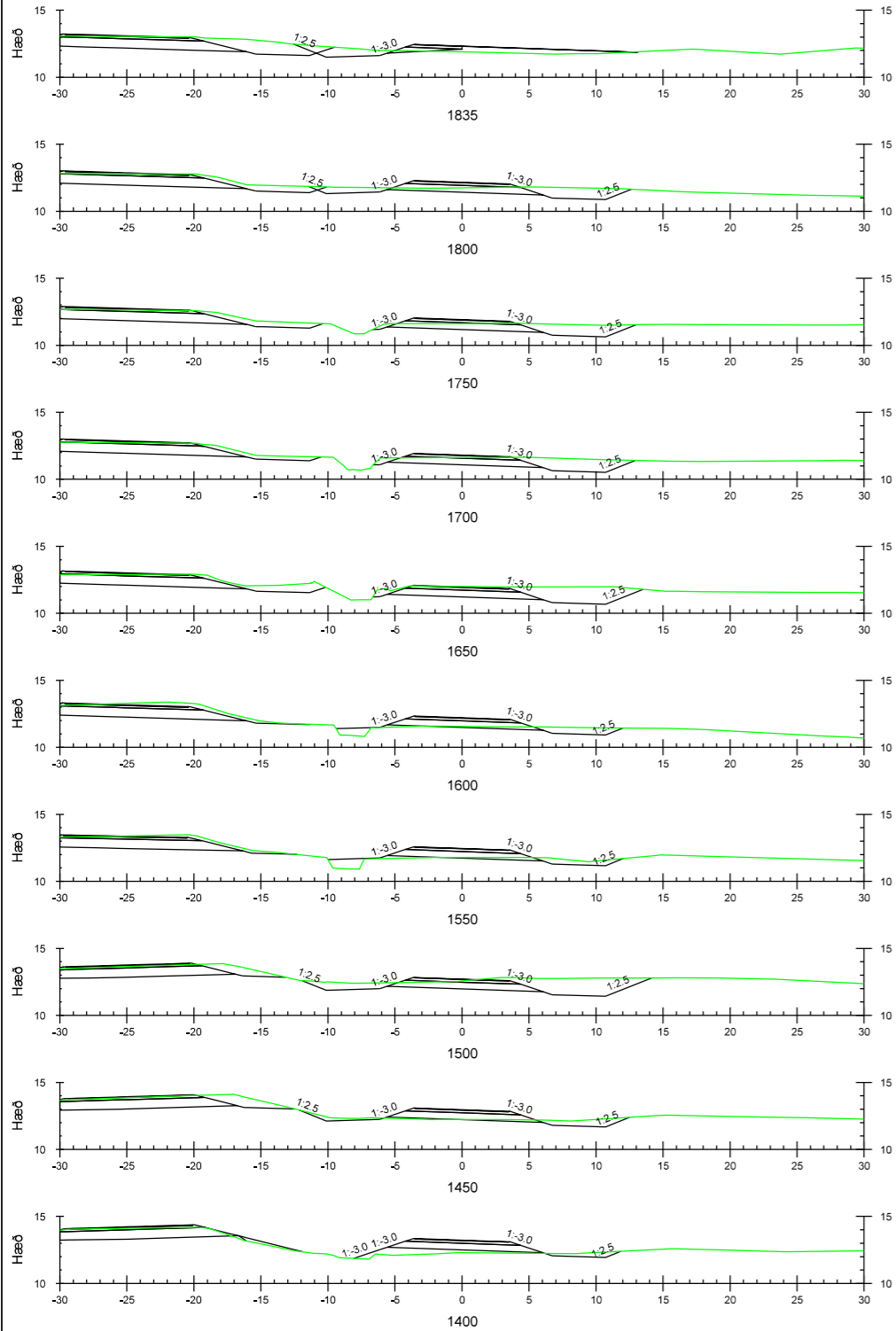
Útg.	Breyting	Dags.	Nafn
A			

Mæðivarði	Hannað BÓ/VJ
1:500	Teknað BÓ/VJ
	Yfirfarð SBJ
Blaðstærð A3	Sambýkt VJ

**Hringvegur**  
 Hveragerði - Biskupstungnabraut  
 Þversnið  
 Ásnesvegur  
 St. 0 - 1350

Dags.	15.09.17
Útböðnr.	-
Vegnr.	3934-01
Hönnunarstí	Forhönnun
Telkn. nr.	U-19
Útg.	A

C:\Mannvit\18811\_881\_221\B05\Vegagerði\Hringvegur-Hilðarvegur-Tekningar.dgn



Landmælingar: Vegagerðin  
 Hnitakerfi: ISN03 Hæðarkerfi: Landshæðarnet  
 Loftmyndataka og myndmæling: Loftmyndir ehf.  
 Flughæð: 3000m Mörskvastærð: 10x10m.  
 Kortagerð: Vegagerðin



MANNVIT

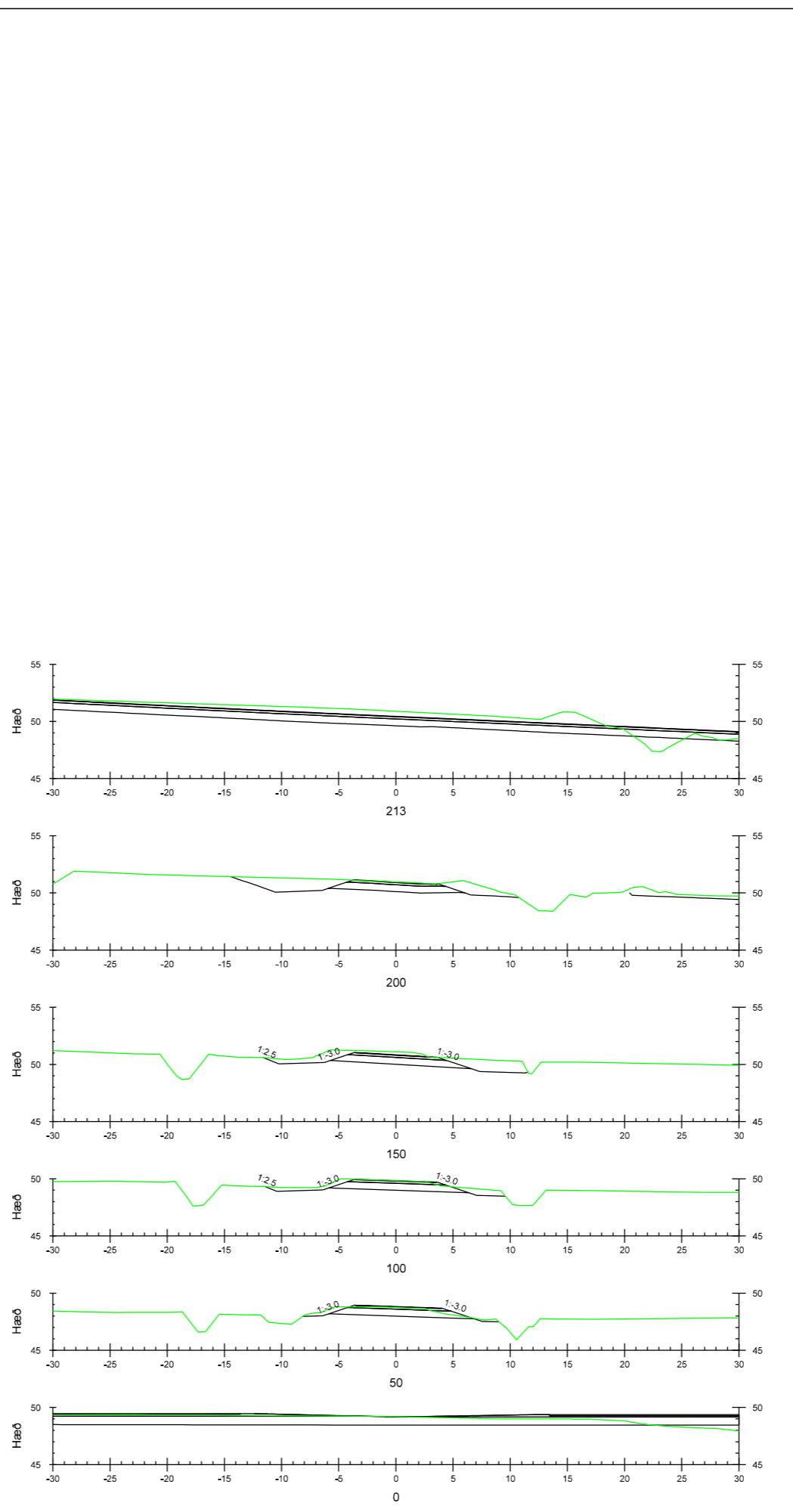
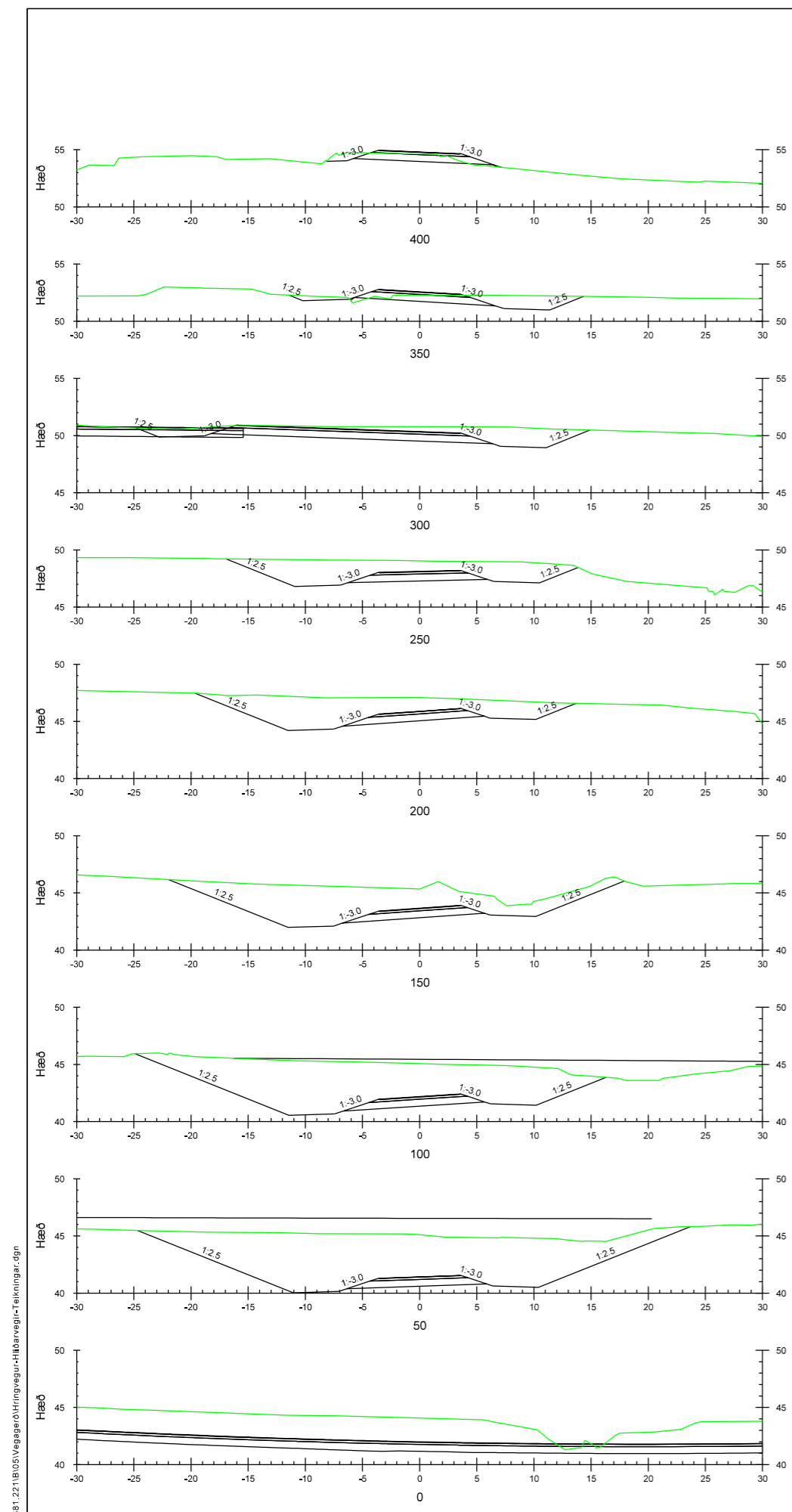
Verkt. ráðgjafa  
 1.881.221

Útg.	Breyting	Dags.	Nafn
A			

Mæðivarði	Hannað
1:500	BÓ/VJ
	Teknað
	BÓ/VJ
	Yfirfarið
	SBJ
Blaðstærð	Sambýkt
A3	VJ

Hringvegur	
Hveragerði - Biskupstungnabraut	
Þversnið	
Ásnesvegur	
St. 1400 - 1835	

Dags.	15.09.17
Útbodnr.	-
Vegn.	3934-01
Hönnunartg	Forhönnun
Telkn. nr.	U-20
Útg.	A



C:\Mannvit\1881\1.881.221\B05\Vegagerði\Hringvegur-Hilðarvegur-Tekningar.dgn

Landmælingar: Vegagerðin  
 Hnitakerfi: ISN03 Hæðarkerfi: Landshæðarnet  
 Loftmyndataka og myndmæling: Loftmyndir ehf.  
 Flughæð: 3000m Mörskvastærð: 10x10m.  
 Kortagerð: Vegagerðin



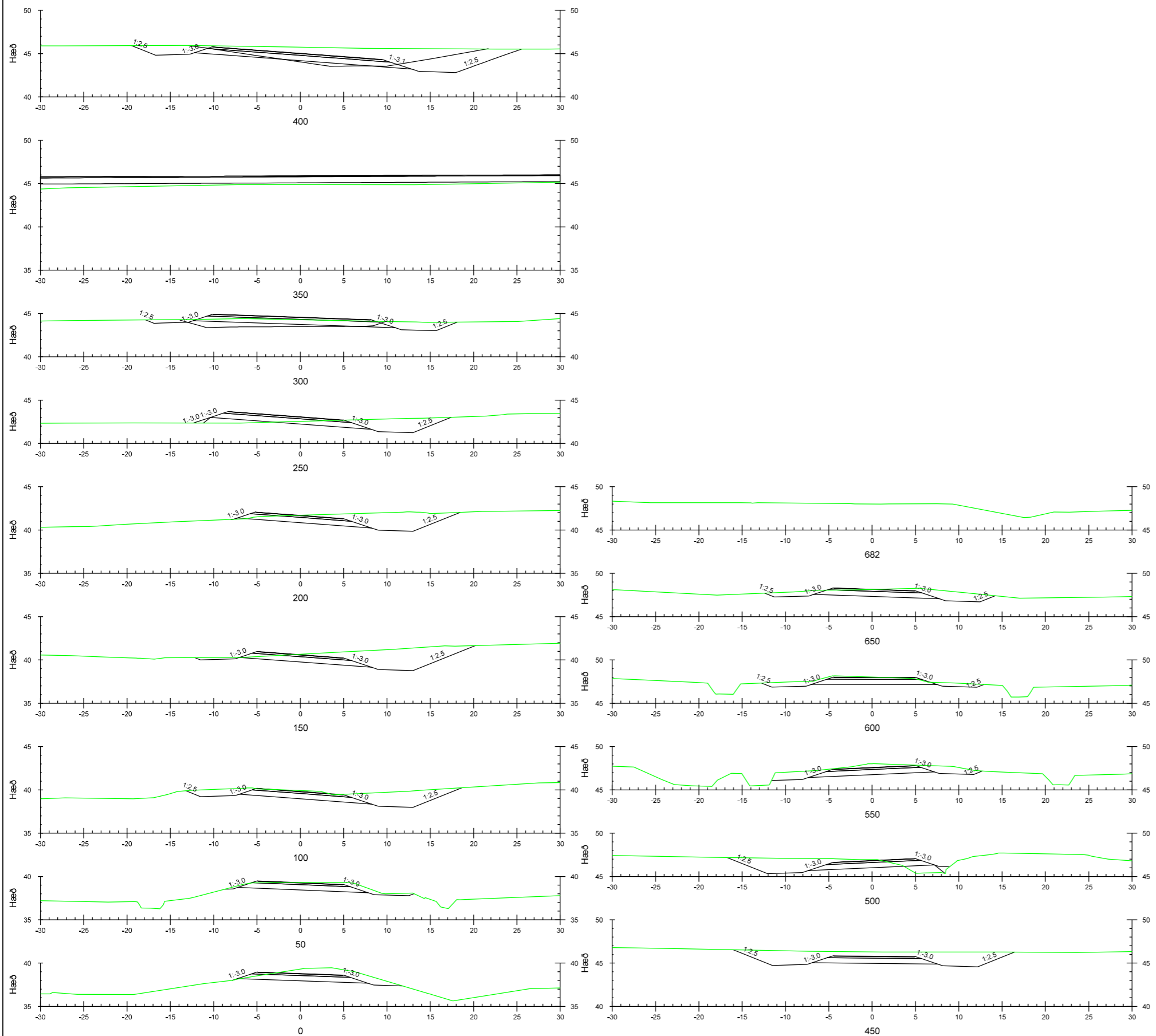
Útg.	Breyting	Dags.	Nafn
A			

Mæðikvarði	Hannað BÓ/VJ
1:500	Teknað BÓ/VJ
	Yfirfarð SBJ
Blaðstærð A3	Sambýkt VJ

Hringvegur	
Hveragerði - Biskupstungnabraut	
Þversnið	
Þorustaðavegur að Ölfusveg / að Hringveg	
St. 0 - 400 / St. 0 - 213	

Dags.	15.09.17
Útbodnr.	-
Vegnr.	3770-03
Hönnunarstig	Forhönnun
Telkn. nr.	U-21
Útg.	A

C:\Mannvit\1881\1.881.221\B05\Vegagerði\Hringvegur-Hilðarvegur-Tekningar.dgn



Landmælingar: Vegagerðin  
 Hnitakerfi: ISN03 Hæðarkerfi: Landshæðarnet  
 Loftmyndataka og myndmæling: Loftmyndir ehf.  
 Flughæð: 3000m Mörskvastærð: 10x10m.  
 Kortagerð: Vegagerðin

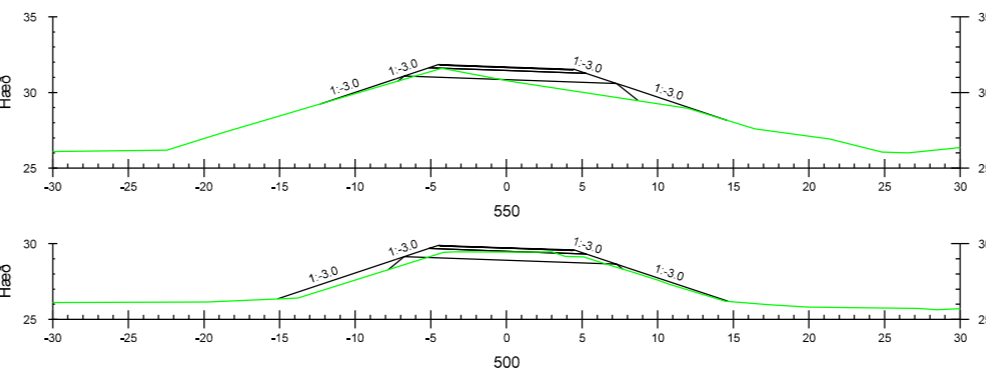
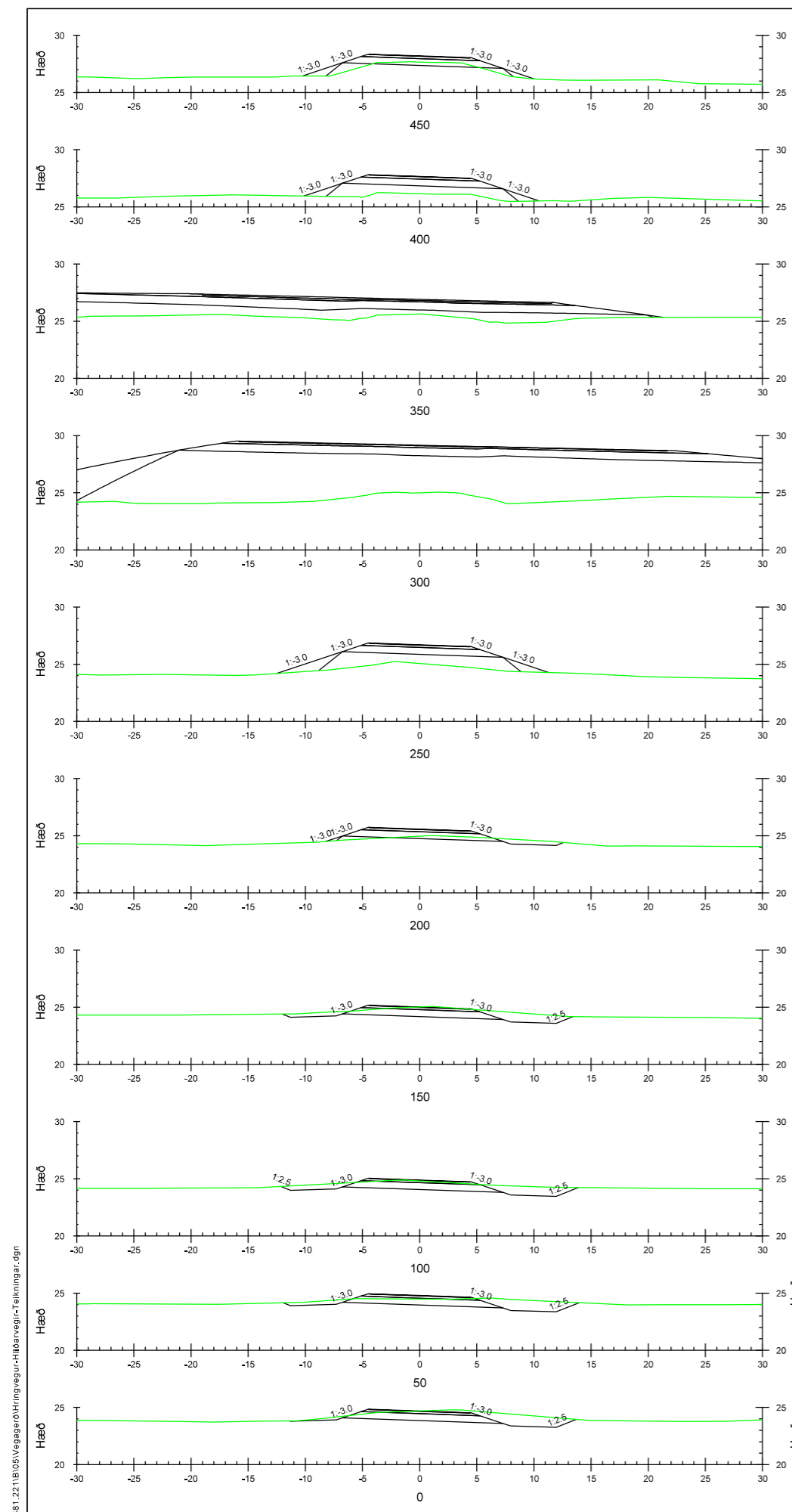


Útg.	Breyting	Dags.	Nafn
A			

Mæðikvarði	Hannað BÓ/VJ
1:500	Teknað BÓ/VJ
	Yfirfarð SBJ
Blaðstærð A3	Sambýkt VJ

Hringvegur	
Hveragerði - Biskupstungnabraut	
Þversnið	
Biskupstungnabraut	
St. 0 - 682	

Dags.	15.09.17
Útbodsnr.	-
Vegnr.	35
Hönnunarstig	Forhönnun
Telkn. nr.	U-22
Útg.	A



C:\Mannvit\18811\_881\_221\B05\Vegagerð\Hringvegur-Hlidarvegur-Tekningar.dgn

Landmælingar: Vegagerðin  
 Hnitakerfi: ISN03 Hæðarkerfi: Landshæðarnet  
 Loftmyndataka og myndmæling: Loftmyndir ehf.  
 Flughæð: 3000m Mörskvastærð: 10x10m.  
 Kortagerð: Vegagerðin



Útg.	Breyting	Dags.	Nafn
A			

Mæðikvarði	Hannað BÓ/VJ
1:500	Teknað BÓ/VJ
	Yfirlitað SBJ
Blaðstærð A3	Sambýkt VJ

Hringvegur  
 Hveragerði - Biskupstungnabraut  
 Þversnið  
 Þorlákshafnarvegur  
 St. 0 - 550

Dags.	15.09.17
Útbodnr.	-
Vegn.	35
Hönnunarstig	Forhönnun
Telkn. nr.	U-23
Útg.	A