


Ú

Norðausturvegur (85-27):  
Um Brekknaheiði, Langanesvegur - Vatnadalur  
3. hefti Uppdrættir.

Febrúar 2025

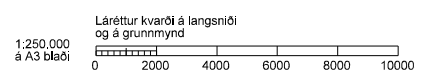


COWI



25-013

A001 Teikningaskrá						A001 Teikningaskrá					
Norðausturvegur (85 - 27), Um Brekknaheiði, Langanesvegur - Vatnadalur						Norðausturvegur (85 - 27), Um Brekknaheiði, Langanesvegur - Vatnadalur					
Nr.	Heiti	Undirheiti	Mkv.	Útgáfa	Dags.	Nr.	Heiti	Undirheiti	Mkv.	Útgáfa	Dags.
B001	Yfirlitskort		1:250 000	A	27.03.24	L001	Skiltaplan	Grunnmynd, Stöð 0 - 1550	1:2 000	A	02.01.25
B002	Yfirlitsmynd		1:20 000	A	28.11.24	L002	Skiltaplan	Grunnmynd, Þéttbýlishlið	1:2 000	A	02.01.25
D001	Grunnmynd og langsnið	St. 0 - 1500	1:4 000	A	28.11.24	L003	Skiltaplan	Skiltatafla	-	A	02.01.25
D002	Grunnmynd og langsnið	St. 1500 - 3000	1:4 000	A	27.03.24	L005	Vegvísar	Undirstöður	1:50	A	02.01.25
D003	Grunnmynd og langsnið	St. 3000 - 4500	1:4 000	A	27.03.24	L010	Yfirborðsmerkingar	Grunnmynd, Stöð 0 - 1550	1:2 000	A	21.11.24
D004	Grunnmynd og langsnið	St. 4500 - 6000	1:4 000	A	27.03.24	L011	Yfirborðsmerkingar	Grunnmynd, Stöð 1550 - 3800	1:2 000	A	27.03.24
D005	Grunnmynd og langsnið	St. 6000 - 7500	1:4 000	A	27.03.24	L012	Yfirborðsmerkingar	Grunnmynd, Stöð 3800 - 6000	1:2 000	A	27.03.24
D006	Grunnmynd og langsnið	St. 7500 - 8000	1:4 000	A	27.03.24	L013	Yfirborðsmerkingar	Grunnmynd, Stöð 6000 - 7500	1:2 000	A	27.03.24
D010	Grunnmynd og langsnið	Tenging að Vatnstanki	1:2 000	A	28.11.24	L014	Yfirborðsmerkingar	Grunnmynd, Þéttbýlishlið	1:2 000	A	21.11.24
D020	Undirgöng	Grunnmynd	1:1 000	A	21.11.24	N100	Veglýsing	Grunnmynd og snið	1:1 000	A	27.03.24
E001	Vegamót og tengingar		1:250	A	27.03.24	P001	Magndreifirit		-	A	28.11.24
E002	Vegamót	Norðausturvegur - Langanesvegur	1:500	A	27.03.24	U001	Þversnið	Blað 1	1:400	A	28.11.24
E003	Þéttbýlishlið og áningarstaður	Grunnmynd	1:200	A	27.03.24	U002	Þversnið	Blað 2	1:400	A	28.11.24
F001	Kennisnið		1:100	A	27.03.24	U003	Þversnið	Blað 3	1:400	A	27.03.24
F002	Kennisnið	Fering	1:100	A	27.03.24	U004	Þversnið	Blað 4	1:400	A	27.03.24
F003	Kennisnið	Þéttbýlishlið	1:100	A	27.03.24	U005	Þversnið	Blað 5	1:400	A	27.03.24
G001	Ræsi staðalteikning	Endafrágangur grjót	1:100	A	27.03.24	U006	Þversnið	Blað 6	1:400	A	27.03.24
H001	Ræsasnið	Blað 1	1:200	A	02.01.25	U007	Þversnið	Blað 7	1:400	A	27.03.24
H002	Ræsasnið	Blað 2	1:200	A	02.01.25	U008	Þversnið	Blað 8	1:400	A	27.03.24
H003	Ræsasnið	Blað 3	1:200	A	02.01.25	U009	Þversnið	Blað 9	1:400	A	27.03.24
H004	Ræsasnið	Blað 4	1:200	A	02.01.25	U010	Þversnið	Blað 10	1:400	A	27.03.24
H005	Ræsasnið	Blað 5	1:200	A	02.01.25	U011	Þversnið	Blað 11	1:400	A	27.03.24
H006	Ræsasnið	Blað 6	1:200	A	02.01.25	U020	Þversnið	Tenging að vatnstanki	1:400	A	27.03.24
H007	Ræsasnið	Blað 7	1:200	A	02.01.25	V001	Grunnmynd	Námur, gryfjur og borholur	1:5 000	A	28.11.24
H010	Undirgöng	Stöð 260 - Grunnmynd, snið og deili	1:250; 1:100; 1:10	A	21.11.24	V002	Grunnmynd	Námur, gryfjur og borholur	1:5 000	A	27.03.24
J001	Vegrið	Uppsetning víravegríðs	1:100: 1:50	A	27.03.24	V003	Grunnmynd	Námur, gryfjur og borholur	1:5 000	A	27.03.24
J101	Girðingar	Grunnmynd	1:4 000	A	28.11.24	V004	Grunnmynd	Námur, gryfjur og borholur	1:5 000	A	27.03.24
J110	Ristarhlið	Sérteikning	1:400	A	28.11.24	V005	Grunnmynd, náma E, Gunnólfsvík	Námur, gryfjur og borholur	1:5 000	A	28.11.24
						X001	Yfirlitsmynd	Námusvæði, blað 1	1:40 000	A	28.11.24
						X002	Yfirlitsmynd	Námusvæði, blað 2	1:40 000	A	28.11.24



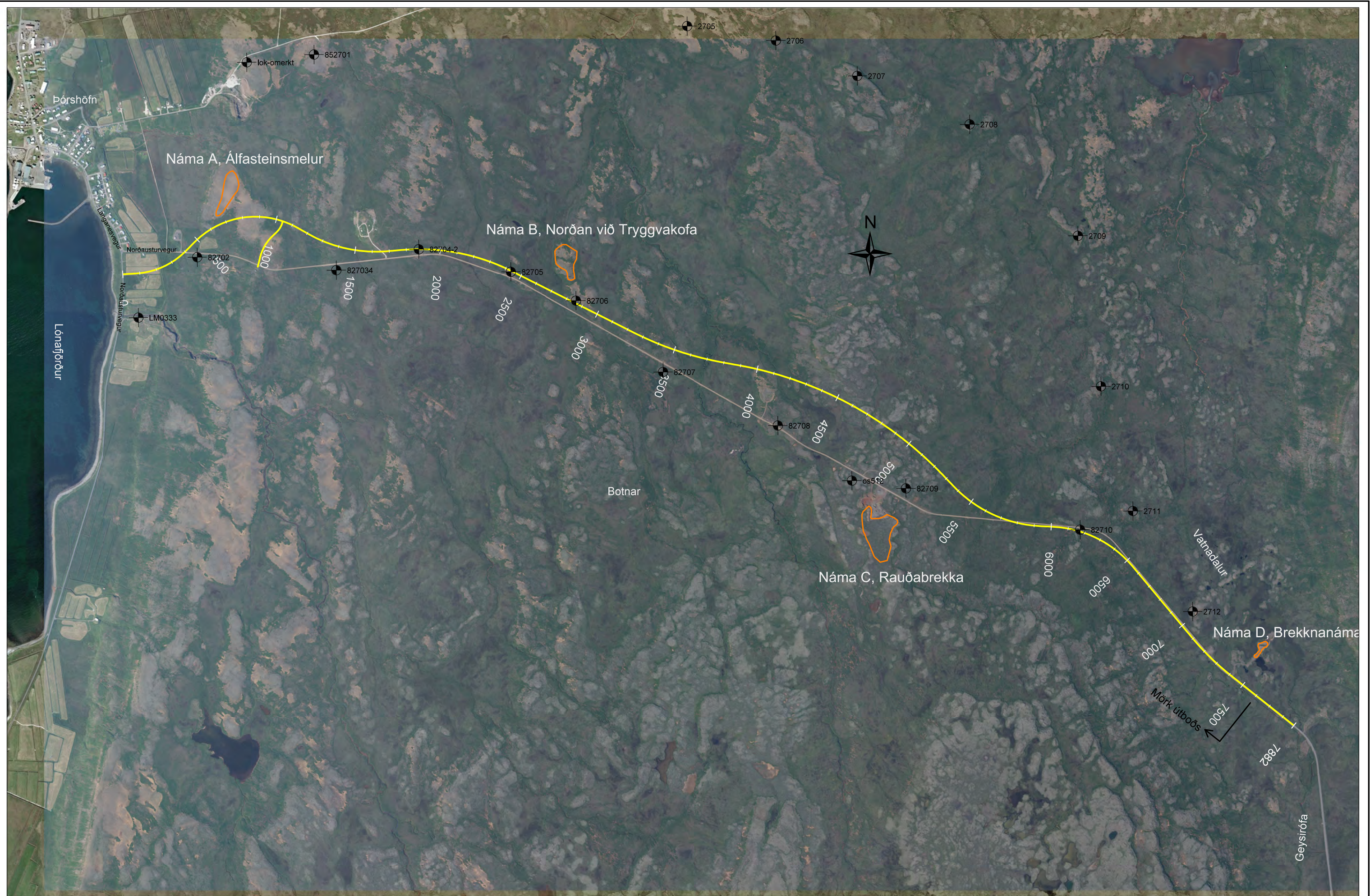
Verknúmer 1.681.298

Útg.	Breyting	Dags.	Nafn



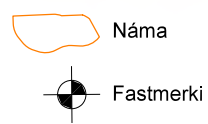
Mælikvarði	Hannað VJ
1:250.000	Teknað VJ
	Yfirfarið MGH
Blástaðir A3	Sambýkt VJ

NORÐAUSTURVEGUR	
UM BREKKAHEIÐI	
LANGANESVEGUR - VATNADALUR	
YFIRLITSKORT	

Dags.	27.03.2024
Útbúið nr.	24-032
Vegr.	85-27
Höfundur	Verkhönnun
Tel.nr.	B001
Útg.	A



Landmælingar: Vegagerðin  
 Hnitakerfi: ISN93 Hæðarkerfi: Landshæðarnet  
 Loftmyndadata og myndmæling: Loftmyndir ehf.



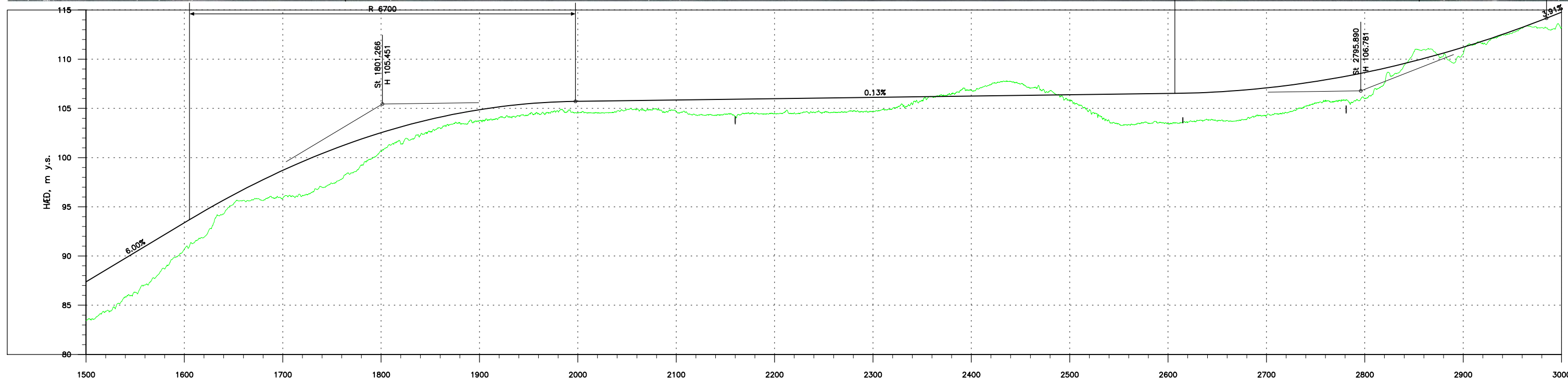
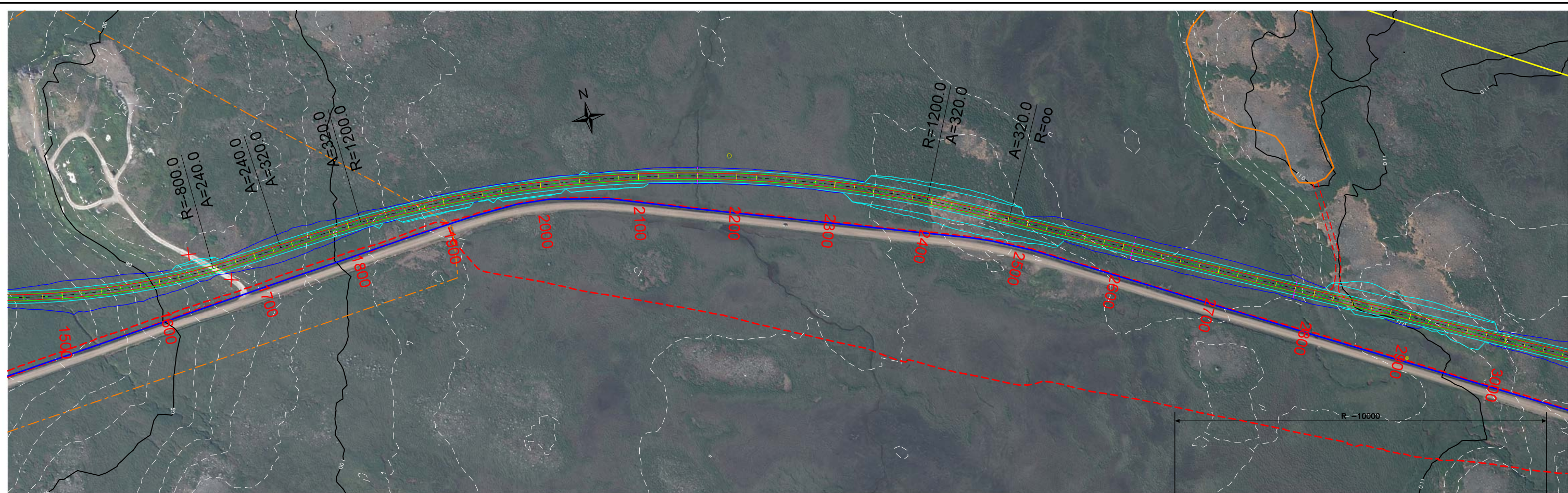
Útg.	Breyting	Dags.	Nafn

<b>Vegagerðin</b>	
Mælikvarði 1:20000	Hannað VJ
	Teknað VJ
	Yfirfarið MGH
Bláðstærð A3	Samþykkt VJ

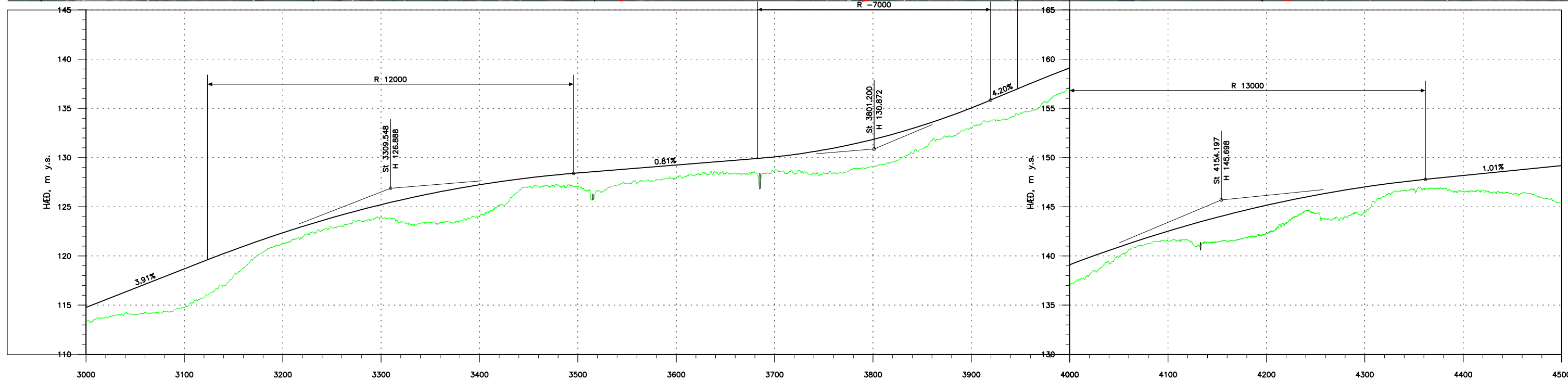
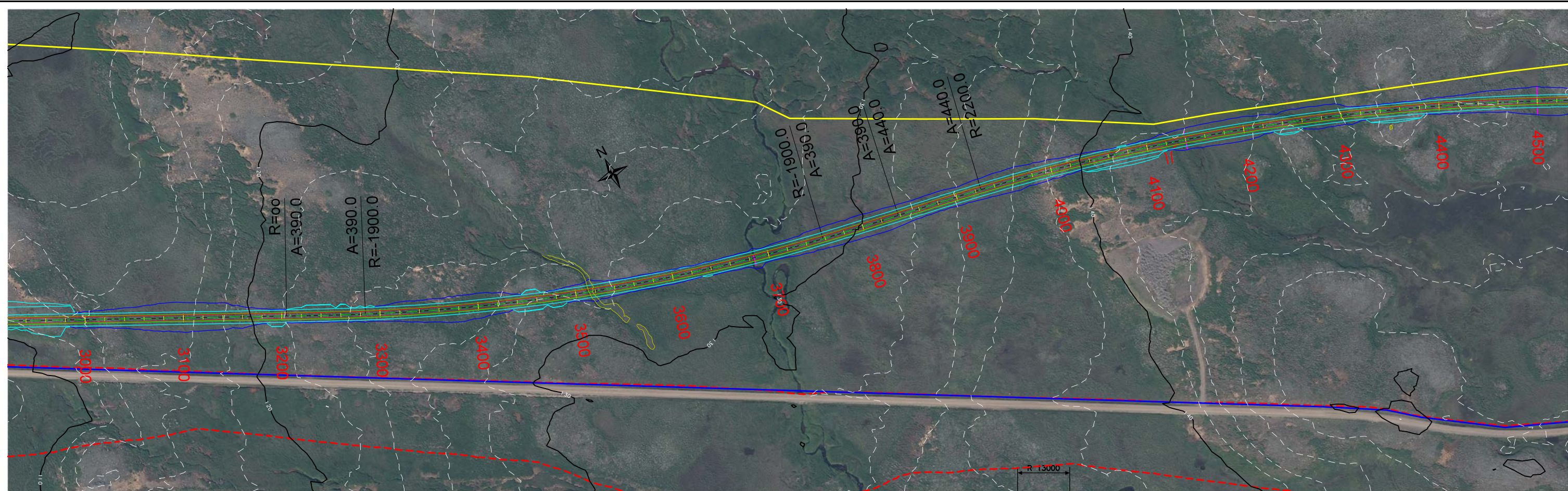
NORÐAUSTURVEGUR UM BREKKNAHEIÐI LANGANESVEGUR - VATNADALUR
YFIRLITSMYND

Dags: 28.11.2024
Útbúið nr: 24-032
Vegnr: 85-27
Hönnunartíð Verkhönnun
Tekn. nr. 8002
Útg. A





VEGHÆÐ	JARÐHÆÐ	BEYGGJUR	ÞVERHALLI	H. K.	V. K.	BREIDDAR- AUKNING
88.50	87.38					
88.50	88.58					
88.57	89.78					
87.05	87.05					
88.88	89.81					
89.87	89.38					
89.31	88.56					
84.28	85.68					
85.65	85.78					
85.63	87.01					
86.87	88.71					
86.58	88.58					
87.00	89.41					
87.84	91.18					
89.21	91.89					
90.83	92.53					
91.49	93.12					
92.26	93.65					
93.01	94.12					
93.56	94.52					
93.77	94.87					
94.54	95.18					
94.25	95.36					
94.81	95.68					
94.87	95.67					
94.58	95.72					
94.55	95.74					
94.78	95.82					
94.96	95.81					
94.81	95.80					
94.10	95.63					
94.45	95.86					
94.50	95.98					
94.96	95.91					
94.81	95.80					
94.10	95.63					
94.45	95.86					
94.50	95.98					
94.96	95.91					
94.81	95.80					
94.10	95.63					
94.45	95.86					
94.50	95.98					
94.96	95.91					
94.81	95.80					
94.10	95.63					
94.45	95.86					
94.50	95.98					
94.96	95.91					
94.81	95.80					
94.10	95.63					
94.45	95.86					
94.50	95.98					
94.96	95.91					
94.81	95.80					
94.10	95.63					
94.45	95.86					
94.50	95.98					
94.96	95.91					
94.81	95.80					
94.10	95.63					
94.45	95.86					
94.50	95.98					
94.96	95.91					
94.81	95.80					
94.10	95.63					
94.45	95.86					
94.50	95.98					
94.96	95.91					
94.81	95.80					
94.10	95.63					
94.45	95.86					
94.50	95.98					
94.96	95.91					
94.81	95.80					
94.10	95.63					
94.45	95.86					
94.50	95.98					
94.96	95.91					
94.81	95.80					
94.10	95.63					
94.45	95.86					
94.50	95.98					
94.96	95.91					
94.81	95.80					
94.10	95.63					
94.45	95.86					
94.50	95.98					
94.96	95.91					
94.81	95.80					
94.10	95.63					
94.45	95.86					
94.50	95.98					
94.96	95.91					
94.81	95.80					
94.10	95.63					
94.45	95.86					
94.50	95.98					
94.96	95.91					
94.81	95.80					
94.10	95.63					
94.45	95.86					
94.50	95.98					
94.96	95.91					
94.81	95.80					
94.10	95.63					
94.45	95.86					
94.50	95.98					
94.96	95.91					
94.81	95.80					
94.10	95.63					
94.45	95.86					
94.50	95.98					
94.96	95.91					
94.81	95.80					
94.10	95.63					
94.45	95.86					
94.50	95.98					
94.96	95.91					
94.81	95.80					
94.10	95.63					
94.45	95.86					
94.50	95.98					
94.96	95.91					
94.81	95.80					
94.10	95.63					
94.45	95.86					
94.50	95.98					
94.96	95.91					
94.81	95.80					
94.10	95.63					
94.45	95.86					
94.50	95.98					
94.96	95.91					
94.81	95.80					
94.10	95.63					
94.45	95.86					
94.50	95.98					
94.96	95.91					
94.81	95.80					
94.10	95.63					
94.45	95.86					
94.50	95.98					
94.96	95.91					
94.81	95.80					
94.10	95.63					
94.45	95.86					
94.50	95.98					
94.96	95.91					
94.81	95.80					
94.10	95.63					
94.45	95.86					
94.50	95.98					
94.96	95.91					
94.81	95.80					
94.10	95.63					
94.45	95.86					
94.50	95.98					
94.96	95.91					
94.81	95.80					
94.10	95.63					
94.45	95.86					
94.50	95.98					
94.96	95.91					
94.81	95.80					
94.10	95.63					
94.45	95.86					
94.50	95.98					
94.96	95.91					
94.81	95.80					
94.10	95.63					
94.45	95.86					
94.50	95.98					
94.96	95.91					
94.81	95.80					
94.10	95.63					
94.45	95.86					
94.50	95.98					
94.96	95.91					
94.81	95.80					
94.10	95.63					
94.45	95.86					
94.50	95.98					
94.96	95.91					
94.81	95.80					
94.10	95.63					
94.45	95.86					
94.50	95.98					
94.96	95.91					
94.81	95.80					
94.10	95.63					
94.45	95.86					
94.50	95.98					
94.96	95.91					
94.81	95.80					
94.10	95.63					
94.45	95.86					
94.50	95.98					
94.96	95.91					
94.81	95.80					
94.10	95.63					
94.45	95.86					
94.50	95.98					
94.96	95.91					
94.81	95.80					
94.10	95.63					
94.45	95.86					
94.50	95.98					
94.96	95.91					
94.81	95.80					
94.10	95.63					
94.45	95.86					
94.50	95.98					
94.96	95.91					
94.81	95.80					
94.10	95.63					
94.45	95.86					
94.50	95.98					
94.96	95.91					
94.81	95.80					
94.10	95.63					
94.45	95.86					
94.50	95.98					
94.96	95.91					
94.81	95.80					
94.10	95.63					
94.45	95.86					
94.50	95.98					
94.96	95.91					
94.81	95.80					
94.10	95.63					
94.45	95.86					
94.50	95.98					
94.96	95.91					
94.81	95.80					
94.10	95.63					
94.45	95.86					
94.50	95.98					
94.96	95.91					
94.81	95.80					
94.10	95.63					
94.45	95.86					
94.50	95.98					
94.96	95.91					
94.81	95.80					
94.10	95.63					
94.45	95.86					



VEGHÆÐ	113.27	114.27	115.27	116.27	117.27	118.27	119.27	120.27	121.27	122.27	123.27	124.27	125.27	126.27	127.27	128.27	129.27	130.27	131.27	132.27	133.27	134.27	135.27	136.27	137.27	138.27	139.27	140.27	141.27	142.27	143.27	144.27	145.27																																																																																																			
JARÐHÆÐ	113.27	113.58	113.84	114.17	114.26	114.86	115.61	116.24	116.77	117.09	117.24	117.31	117.38	117.42	117.45	117.48	117.51	117.54	117.57	117.60	117.63	117.66	117.69	117.72	117.75	117.78	117.81	117.84	117.87	117.90	117.93	117.96	117.99	118.02																																																																																																		
BEYGGJUR	R 12000																																	R 13000																																																																																																		
PVERHALLI	A 390.00																																	A 440.00																																	R 2200.00																																																																	
H.K.	3.91%																																	0.81%																																	2.20%																																	1.01%																																
V.K.	-3.5%																																	-3.5%																																	-3.5%																																	-3.5%																																
BREIDDAR- AUKNING	0.5																																	0.5																																	0.5																																	0.5																																

Landmælingar: Vegagerðin  
 Hnitakerfi: ISN93 Hæðarkerfi: Landshæðarnet  
 Loftmynddata og myndmæling: Loftmyndir ehf.

1:4000  
 Lárettur kvarði á langsníði og á grunnmynd

0 25 50 75 100 m

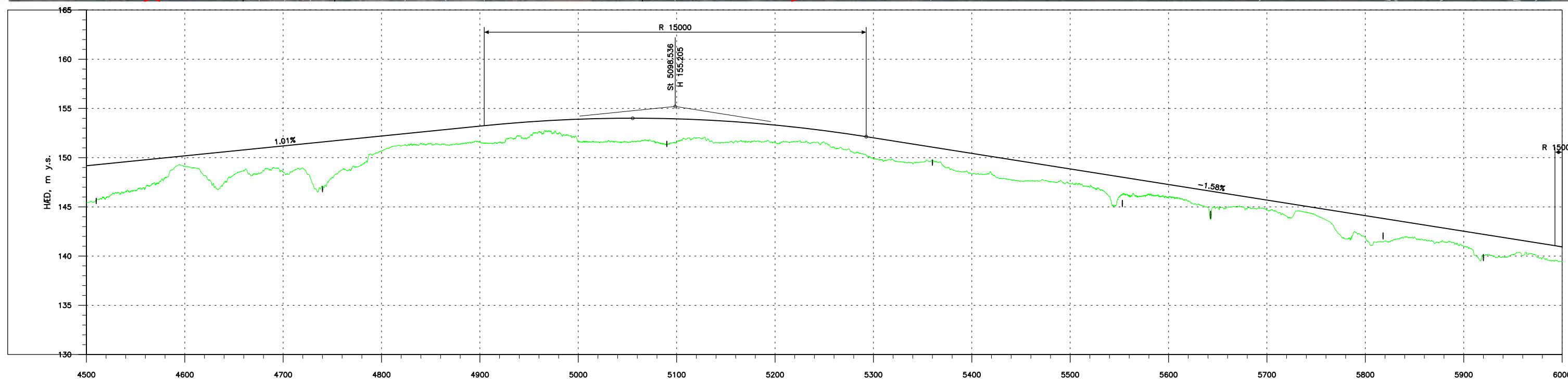
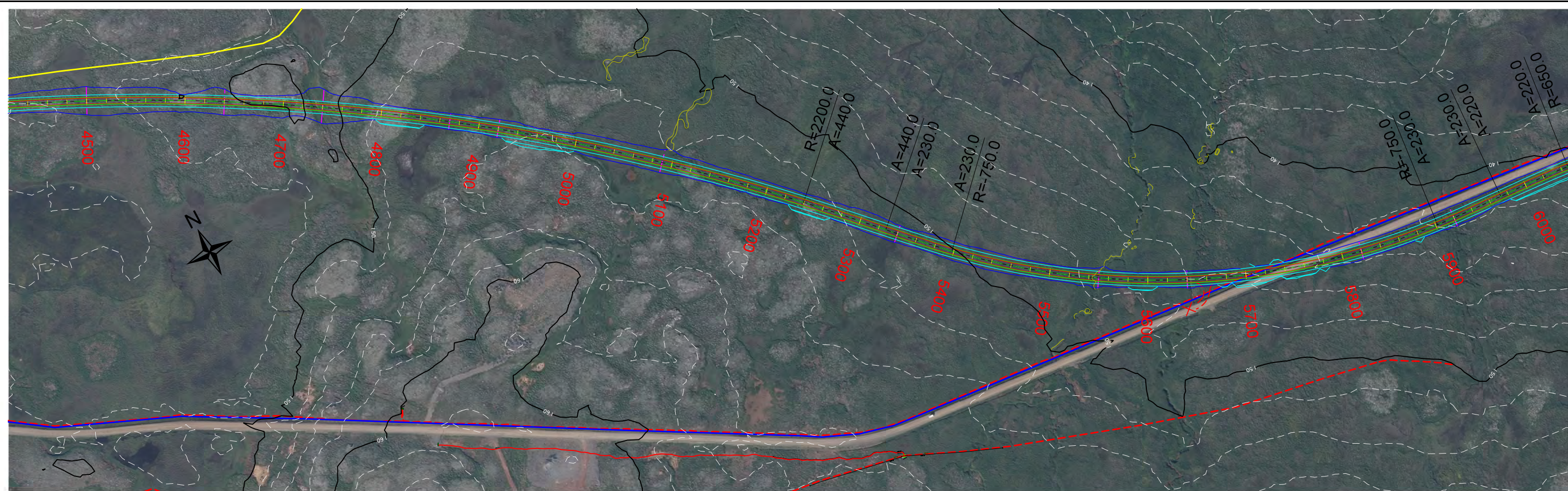


Utg.	Breyting	Dags.	Nafn

Mælikvarði		Hannað	
1:4000	VJ	VJ	VJ
Yfirfarið		Samþykkt	
Blástaröð	A3	VJ	VJ

NORÐAUSTURVEGUR UM BREKNAHEIÐI LANGANESVEGUR - VATNADALUR		Dags: 27.03.2024
GRUNNMYND OG LANGSNÍÐ ST. 3000 - 4500		Útbodnr.: 24-032
		Vegr.: 85-27
		Hönnunarteg: Verkhönnun
		Telkn. nr.: D003
		Utg.: A

Verknúmer 1.681.298



Station	4500	4600	4700	4800	4900	5000	5100	5200	5300	5400	5500	5600	5700	5800	5900	6000
VEGHÆÐ	146.41	146.18	146.38	146.58	146.78	146.98	147.18	147.38	147.58	147.78	147.98	148.18	148.38	148.58	148.78	148.98
JARÐHÆÐ	146.41	146.18	146.38	146.58	146.78	146.98	147.18	147.38	147.58	147.78	147.98	148.18	148.38	148.58	148.78	148.98
BEYGGJUR	R 2200.00															
ÞVERHALLI	A 440.00, A 230.00, R 750.00, A 220.00															
H.K.	5297.53, 5327.53, 5357.53, 5387.43															
V.K.	-2.5%, 3.4%, 3.4%, -3.5%															
BREIDDAR- AUKNING	0.5, 0.5, 0.5, 0.5, 0.5, 0.5, 0.5, 0.5, 0.5, 0.5, 0.5, 0.5, 0.5, 0.5, 0.5, 0.5, 0.5															

Landmælingar: Vegagerðin  
Hnitakerfi: ISN93 Hæðarkerfi: Landshæðarnet  
Loftmyndadata og myndmæling: Loftmyndir ehf.

1:4000  
á A3 bláði  
Láréttur kvarði á langsniði  
og á grunnmynd

0 25 50 75 100 m

Fylling, Tenging, Ræsi á langsniði, Skerjing, Ox

Forminjar, Girðingar, núverandi, Girðingar, nýjar, Skurðir, Ræsi

Vatnslögn, Háspennulína (Rarik), Háspennustrengur (Rarik), Fjárskiptalagnir, Ljósleiðari

Verknúmer 1.681.298

Útg.	Breyting	Dags.	Nafn

Mælikvarði: 1:4000  
Bladstærð: A3

**Vegagerðin**

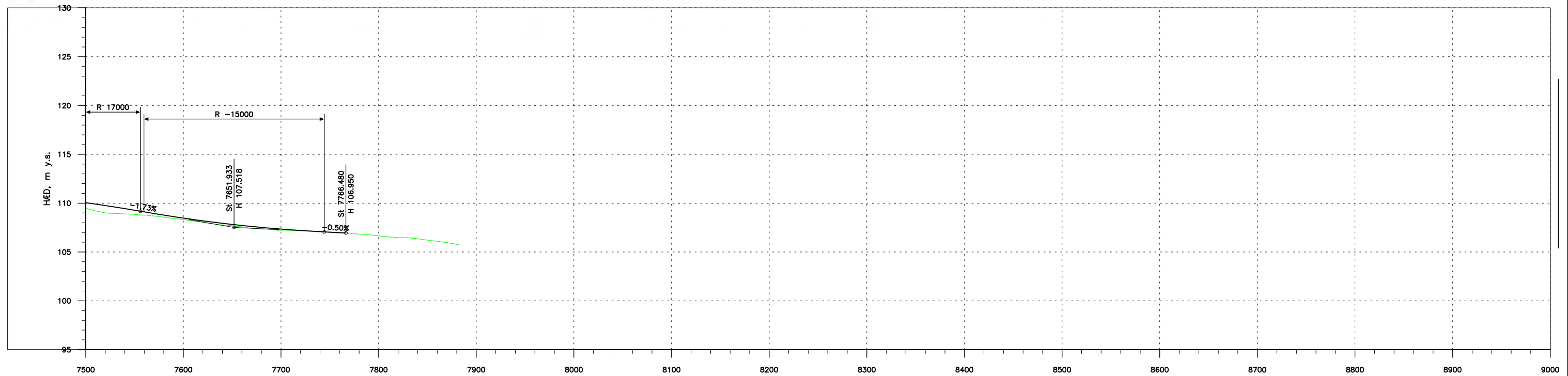
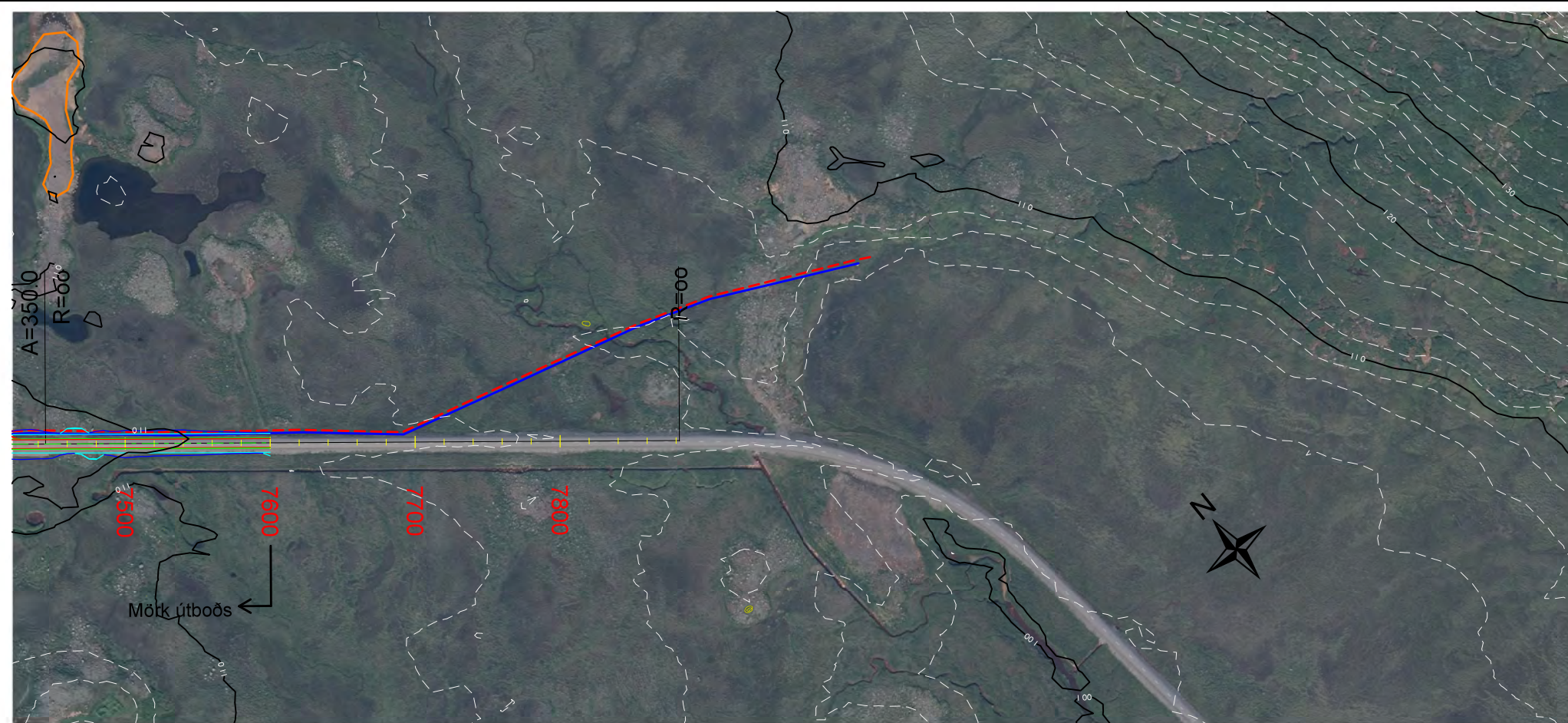
Hannað: VJ  
Teiknað: VJ  
Yfirfarð: MGH  
Samþykkt: VJ

NORÐAUSTURVEGUR  
UM BREKKAHEIÐI  
LANGANESVEGUR - VATNADALUR

GRUNNMYND OG LANGSNIÐ  
ST. 4500 - 6000

Dags: 27.03.2024  
Útbodnr: 24-032  
Vegr: 85-27  
Hönnunartg Verkhönnun  
Telkn. nr. D004 Útg. A





VEGHÆÐ	JARÐHÆÐ	BEYGGJUR	ÞVERHALLI	BREIDDAR- AUKNING
109.50	109.50		7651.07	0.5
109.55	109.55		7652.07	0.5
109.60	109.60		7653.07	0.5
109.65	109.65		7654.07	0.5
109.70	109.70		7655.07	0.5
109.75	109.75		7656.07	0.5
109.80	109.80		7657.07	0.5
109.85	109.85		7658.07	0.5
109.90	109.90		7659.07	0.5
109.95	109.95		7660.07	0.5
110.00	110.00		7661.07	0.5
110.05	110.05		7662.07	0.5
110.10	110.10		7663.07	0.5
110.15	110.15		7664.07	0.5
110.20	110.20		7665.07	0.5
110.25	110.25		7666.07	0.5
110.30	110.30		7667.07	0.5
110.35	110.35		7668.07	0.5
110.40	110.40		7669.07	0.5
110.45	110.45		7670.07	0.5
110.50	110.50		7671.07	0.5
110.55	110.55		7672.07	0.5
110.60	110.60		7673.07	0.5
110.65	110.65		7674.07	0.5
110.70	110.70		7675.07	0.5
110.75	110.75		7676.07	0.5
110.80	110.80		7677.07	0.5
110.85	110.85		7678.07	0.5
110.90	110.90		7679.07	0.5
110.95	110.95		7680.07	0.5
111.00	111.00		7681.07	0.5
111.05	111.05		7682.07	0.5
111.10	111.10		7683.07	0.5
111.15	111.15		7684.07	0.5
111.20	111.20		7685.07	0.5
111.25	111.25		7686.07	0.5
111.30	111.30		7687.07	0.5
111.35	111.35		7688.07	0.5
111.40	111.40		7689.07	0.5
111.45	111.45		7690.07	0.5
111.50	111.50		7691.07	0.5
111.55	111.55		7692.07	0.5
111.60	111.60		7693.07	0.5
111.65	111.65		7694.07	0.5
111.70	111.70		7695.07	0.5
111.75	111.75		7696.07	0.5
111.80	111.80		7697.07	0.5
111.85	111.85		7698.07	0.5
111.90	111.90		7699.07	0.5
111.95	111.95		7700.07	0.5
112.00	112.00		7701.07	0.5
112.05	112.05		7702.07	0.5
112.10	112.10		7703.07	0.5
112.15	112.15		7704.07	0.5
112.20	112.20		7705.07	0.5
112.25	112.25		7706.07	0.5
112.30	112.30		7707.07	0.5
112.35	112.35		7708.07	0.5
112.40	112.40		7709.07	0.5
112.45	112.45		7710.07	0.5
112.50	112.50		7711.07	0.5
112.55	112.55		7712.07	0.5
112.60	112.60		7713.07	0.5
112.65	112.65		7714.07	0.5
112.70	112.70		7715.07	0.5
112.75	112.75		7716.07	0.5
112.80	112.80		7717.07	0.5
112.85	112.85		7718.07	0.5
112.90	112.90		7719.07	0.5
112.95	112.95		7720.07	0.5
113.00	113.00		7721.07	0.5
113.05	113.05		7722.07	0.5
113.10	113.10		7723.07	0.5
113.15	113.15		7724.07	0.5
113.20	113.20		7725.07	0.5
113.25	113.25		7726.07	0.5
113.30	113.30		7727.07	0.5
113.35	113.35		7728.07	0.5
113.40	113.40		7729.07	0.5
113.45	113.45		7730.07	0.5
113.50	113.50		7731.07	0.5
113.55	113.55		7732.07	0.5
113.60	113.60		7733.07	0.5
113.65	113.65		7734.07	0.5
113.70	113.70		7735.07	0.5
113.75	113.75		7736.07	0.5
113.80	113.80		7737.07	0.5
113.85	113.85		7738.07	0.5
113.90	113.90		7739.07	0.5
113.95	113.95		7740.07	0.5
114.00	114.00		7741.07	0.5
114.05	114.05		7742.07	0.5
114.10	114.10		7743.07	0.5
114.15	114.15		7744.07	0.5
114.20	114.20		7745.07	0.5
114.25	114.25		7746.07	0.5
114.30	114.30		7747.07	0.5
114.35	114.35		7748.07	0.5
114.40	114.40		7749.07	0.5
114.45	114.45		7750.07	0.5

Landmælingar: Vegagerðin  
 Hnitakerfi: ISN93 Hæðarkerfi: Landshæðarnet  
 Loftmyndadata og myndmæling: Loftmyndir ehf.

1:4000  
 Láréttur kvartói á langsníði og á grunnmynd

25 0 25 50 75 100 m

- Formmínjar
- Girðingar, núverandi
- Girðingar, nýjar
- Skurðir
- Ræsi
- Vatnslögn
- Háspennulína (Rarík)
- Háspennustrengur (Rarík)
- Fjárskiptalagnir
- Ljósleiðari

Verknúmer 1.681.298

Útg.	Breyting	Dags.	Nafn

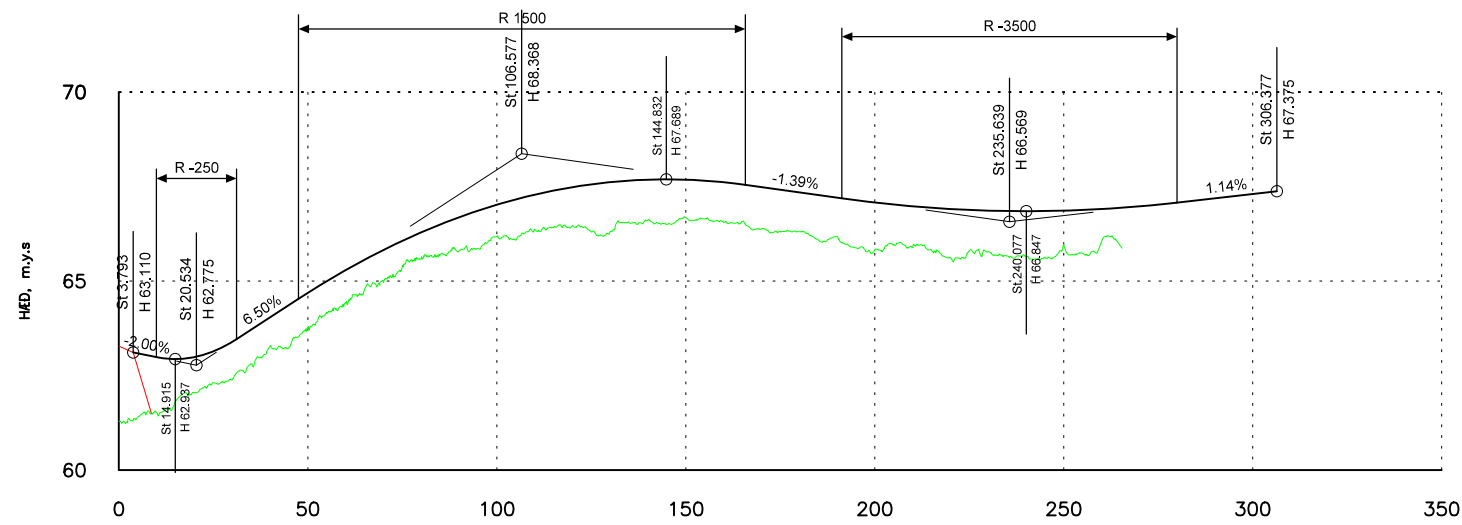
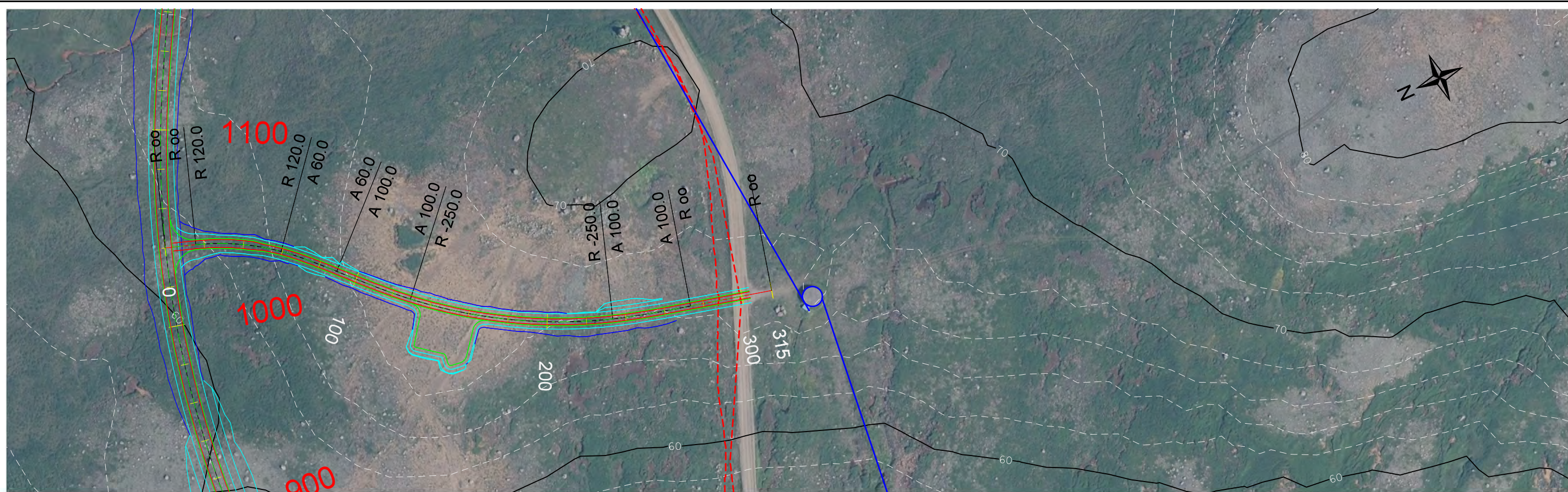
**Vegagerðin**

Mæðikvartói	Hannaó	VJ
1:4000	Teknaó	VJ
	Yfirfaró	MGH
Bláðstæró	A3	Samþykkt VJ

NORÐAUSTURVEGUR  
 UM BREKKAHEIÐI  
 LANGANESVEGUR - VATNADALUR

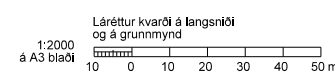
GRUNNMYND OG LANGSNÍÐ  
 ST. 7500 - 8000

Dags: 27.03.2024  
 Útbóttr: 24-032  
 Vegnr: 85-27  
 Hönnunartig Verkhönnun  
 Tekn. nr. D006 Útg. A



JARÐHÆÐ	61.28	61.52	62.05	62.39	63.27	63.77	64.43	64.97	65.61	65.79	66.19	66.36	66.46	66.31	66.61	66.68	66.56	66.38	66.30	66.18	65.83	65.88	65.61	65.77	65.66	65.96	66.04			
VEGHÆÐ	62.99	62.99	63.39	64.04	64.69	65.29	65.82	66.29	66.69	67.02	67.28	67.48	67.62	67.68	67.68	67.61	67.48	67.34	67.20	67.08	66.98	66.90	66.86	66.85	66.86	66.90	66.97	67.07	67.19	67.30
BEYGJUBAND	R 120.00		A 60.00		A 100.00										R -250.00					A 100.00										
ÖVERHALLI	0.00	15.74	64.41	89.41	114.41	248.40	273.40	298.40	315.31																					
	0.00%	4.00%	4.00%	0.00%	4.00%	4.00%	0.00%	0.00%	4.00%	4.00%	4.00%	4.00%	4.00%	4.00%	4.00%	4.00%	4.00%	4.00%	4.00%	4.00%	4.00%	4.00%	4.00%	4.00%	4.00%	4.00%	4.00%	4.00%	4.00%	

Landmælingar: Vegagerðin  
 Hnitakerfi: ÍSN93 Hæðarkerfi: Lands hæðarnet  
 Loftmyndataka og myndmæling: Loftmyndir ehf.



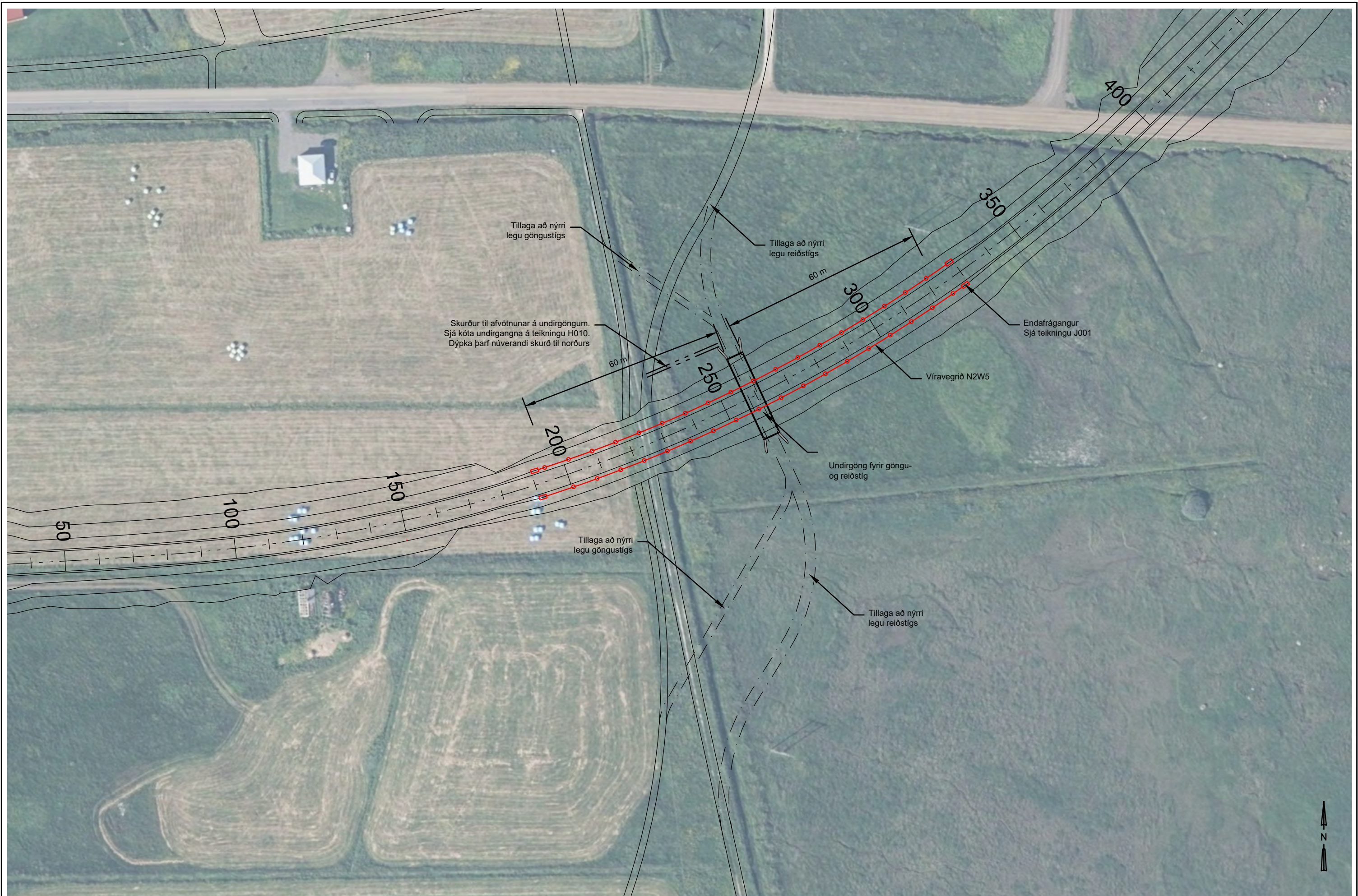
**COWI**  
 Verknúmer 1.681.298

Útg.	Breyting	Dags.	Nafn

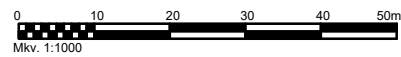
**Vegagerðin**  
 Mælikvarði 1:2000  
 Blaðstærð A3  
 Hannað VJ  
 Teiknað VJ  
 Yfirfarð MGH  
 Samþykkt VJ

NORÐAUSTURVEGUR  
 UM BREKKAHEIÐI  
 LANGANESVEGUR - VATNADALUR  
 GRUNNMYND OG LANGSNÍÐ  
 TENING AD VATNSTANKI

Dags.	28.11.2024
Útbúið nr.	24-032
Vegr.	85-27
Hönnunarteg.	Verkhönnun
Tekn. nr.	DO10
Útg.	A



Skýringar:



**COWI**

Verknúmer 1.681.298

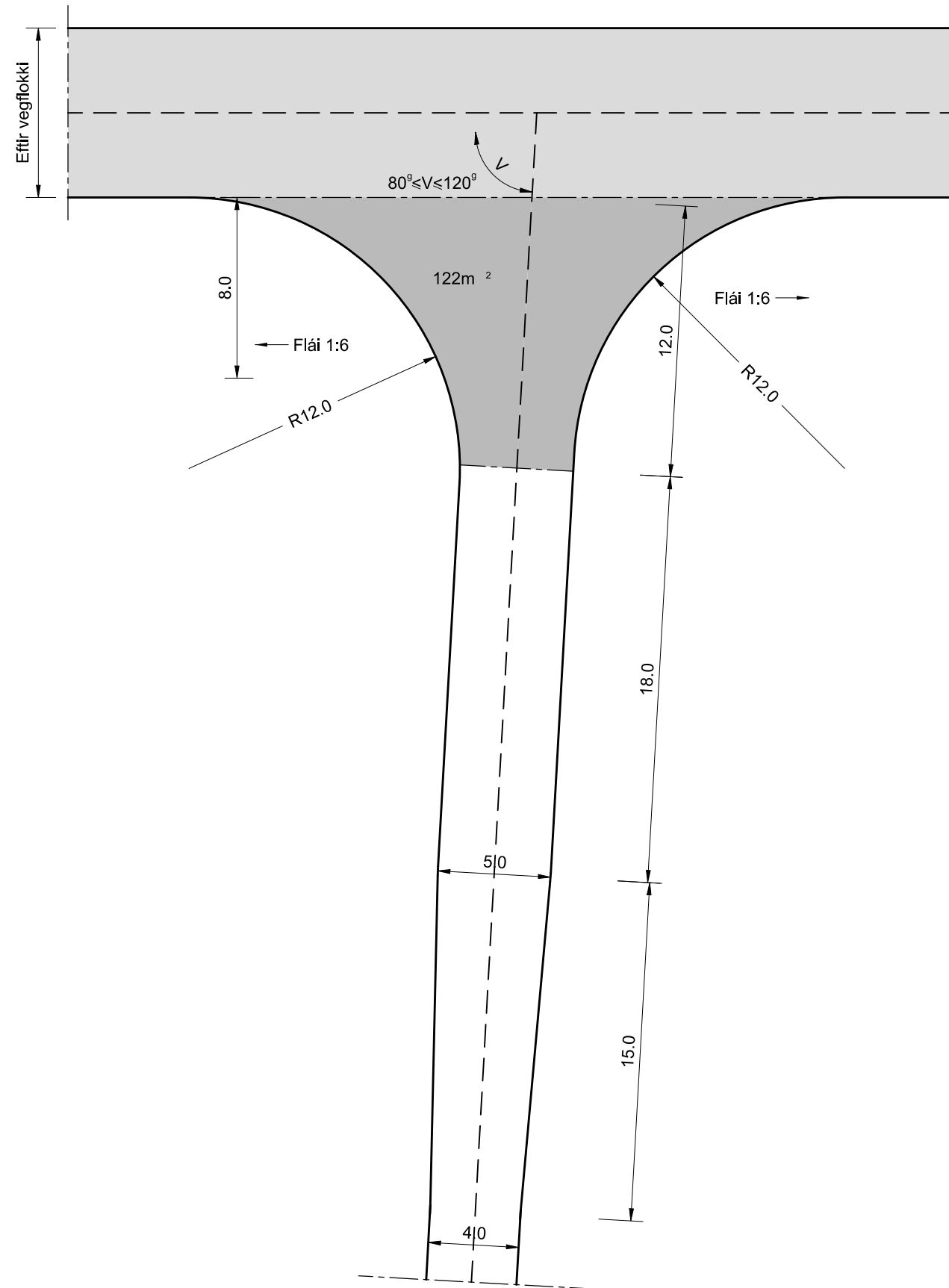
Útg.	Breyting	Dags.	Nafn

Mælikvarði	Hannað MGH
1:1000	Teiknað MGH
	Yfirfarir VJ
Blaðstærð A3	Samþykkt VJ


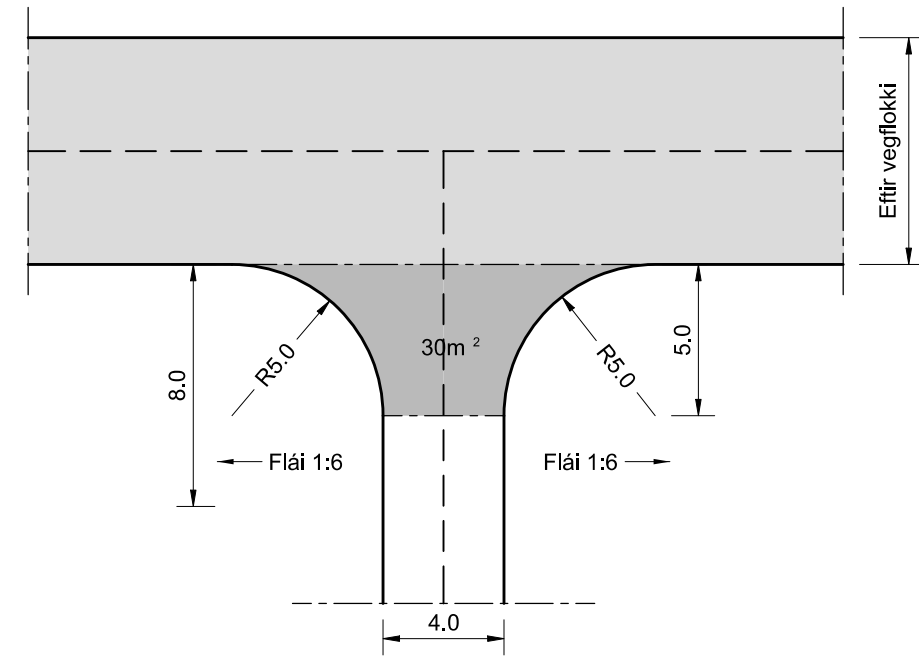
NORÐAUSTURVEGUR UM BREKKAHEIÐI LANGANESVEGUR - VATNADALUR	
Undirgöng Grunnmynd	

Dags.	21.11.24
Útbóðsnr.	24-032
Vegn.	85-27
Hönnunarsig	Verkhönnun
Teikn. nr.	Úlg. A
D020	

TENGING AÐ BÆJUM OG VEGFLOKKI D



TENGING AÐ SLÓÐUM TÚNUM OG EYÐIBÝLUM



**COWI**

Verkunúmer 1.681.298

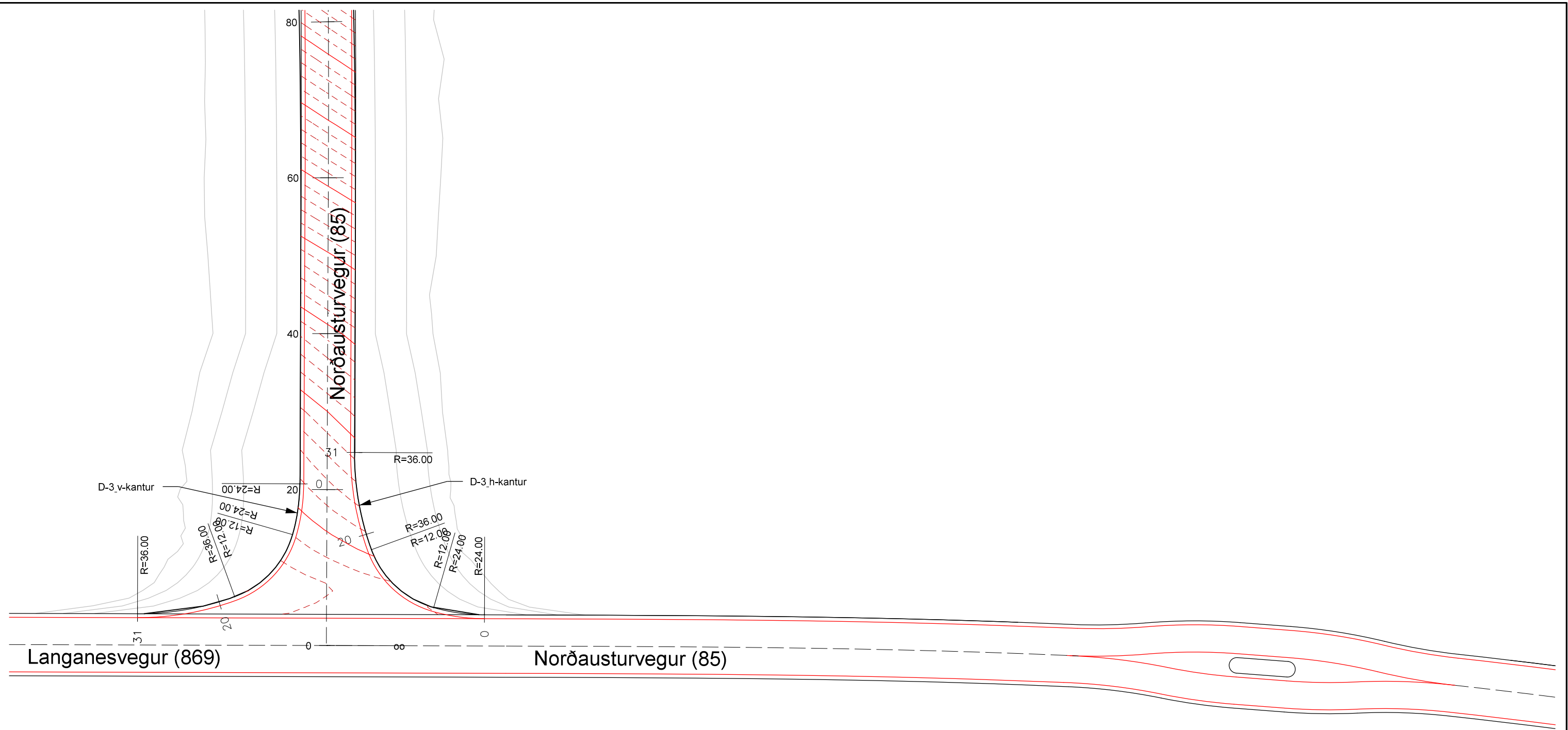
Útg.	Breyting	Dags.	Nafn

<b>Vegagerðin</b>	
Mælikvarði	Hannað VJ
1:250	Teknað VJ
	Yfirfarið MGH
Bláðstærð A3	Samþykkt VJ

NORÐAUSTURVEGUR  
UM BREKKAHEIÐI  
LANGANESVEGUR - VATNADALUR

VEGAMÓT OG TENGINGAR

Dags.	27.03.2024
Útbodnr.	24-032
Vegnr.	85-27
Hönnunarstig	Verkhönnun
Telkn. nr.	E001
Útg.	A

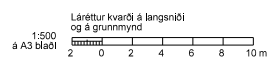


Lína: D-3\_v-kantur

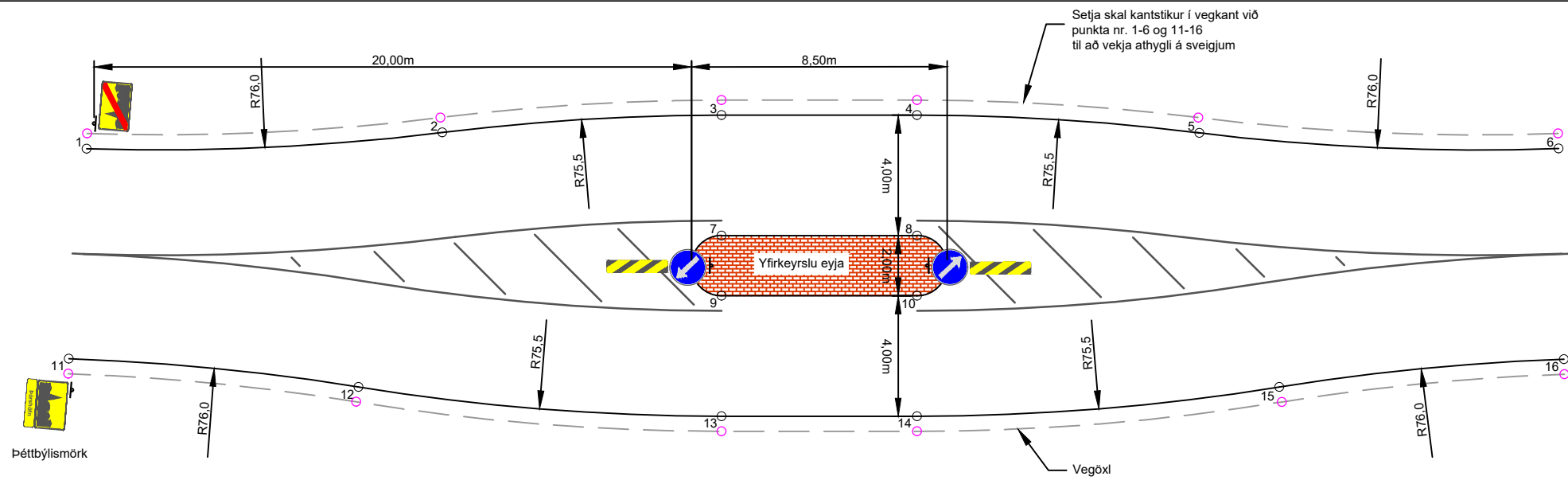
Hluti	(X)	(Y)	Stöð	Radius
1	665481.773	637620.878	0	24
2	665475.220	637621.432	6.597	24
3	665475.220	637621.432	6.597	12
4	665466.844	637628.376	17.891	12
5	665466.844	637628.376	17.891	36
6	665463.942	637640.696	30.614	36

Lína: D-3\_h-kantur

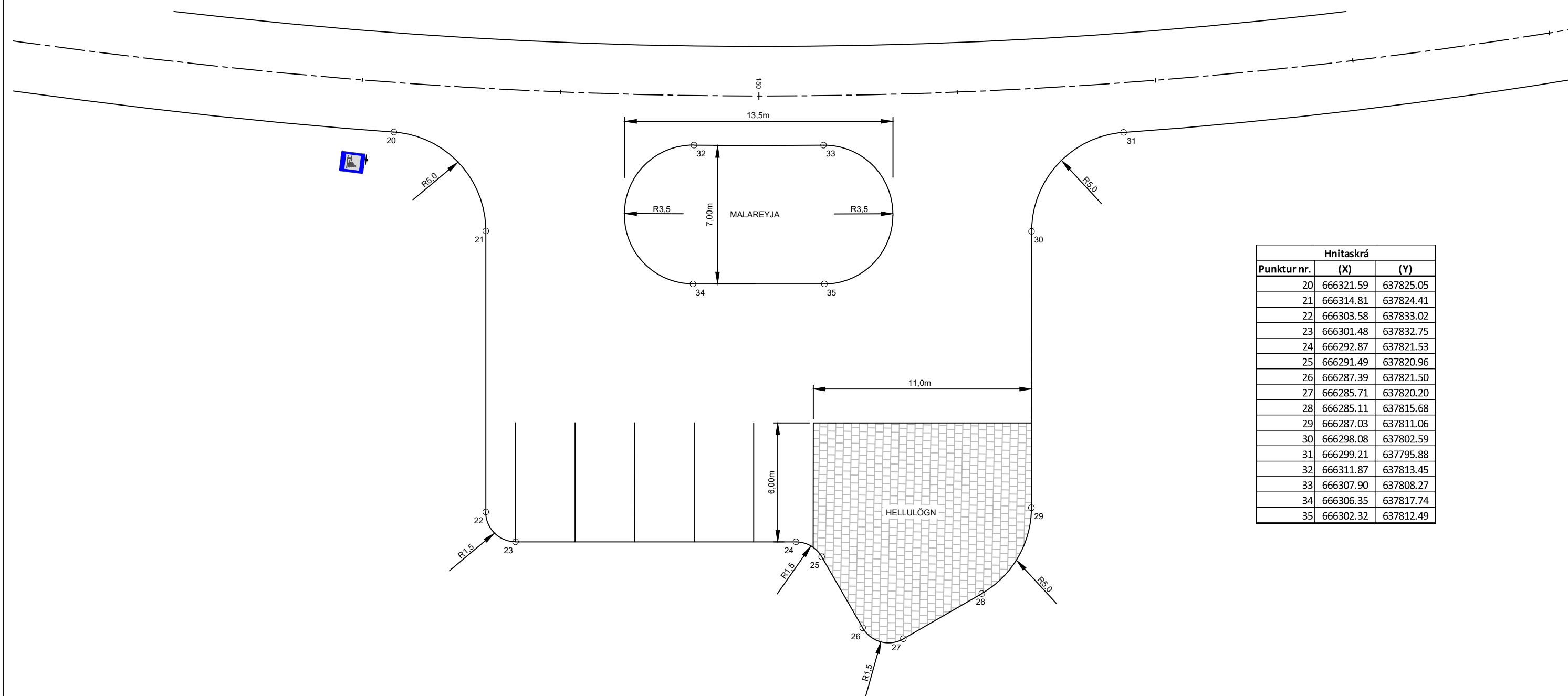
Hluti	(X)	(Y)	Stöð	Radius
1	665466.370	637596.266	0	24
2	665466.914	637602.820	6.597	24
3	665466.914	637602.820	6.597	12
4	665473.878	637611.220	17.923	12
5	665473.878	637611.220	17.923	36
6	665486.202	637614.104	30.647	36



<b>COWI</b>	Útg. Breyting	Dags.	Nafn	<b>Vegagerðin</b>	NORÐAUSTURVEGUR UM BREKKAHEIÐI LANGANESVEGUR - VATNADALUR		Dags. 27.03.2024
	Verknumur 1.681.298				Maðikvæði 1:500	Hannað VJ	Úrboðnr. 24-032
				Teknað VJ	VEGAMÓT		Vegnr. 85-27
				Yfirfarið MGH	NORÐAUSTURVEGUR - LANGANESVEGUR		Hönnunartíð Verkhönnun
				Bláðstærð A3 Samþykkt VJ			Tekn. nr. E002
							Útg. A

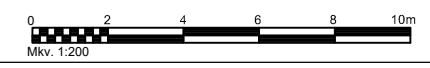



Hnitaskrá		
Punktur nr.	(X)	(Y)
1	665461.03	637472.03
2	665460.72	637483.86
3	665460.33	637493.15
4	665460.45	637499.65
5	665461.22	637509.03
6	665461.97	637520.96
7	665464.33	637493.08
8	665464.45	637499.58
9	665466.33	637493.04
10	665466.45	637499.54
11	665468.00	637471.30
12	665469.12	637480.92
13	665470.32	637492.96
14	665470.45	637499.46
15	665469.71	637511.53
16	665468.97	637521.00



Hnitaskrá		
Punktur nr.	(X)	(Y)
20	666321.59	637825.05
21	666314.81	637824.41
22	666303.58	637833.02
23	666301.48	637832.75
24	666292.87	637821.53
25	666291.49	637820.96
26	666287.39	637821.50
27	666285.71	637820.20
28	666285.11	637815.68
29	666287.03	637811.06
30	666298.08	637802.59
31	666299.21	637795.88
32	666311.87	637813.45
33	666307.90	637808.27
34	666306.35	637817.74
35	666302.32	637812.49

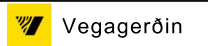
Skýringar:  
 Sjá nánar um umferðarmerki og yfirborðsmerkingar á L-teikningum  
 ○ Kantstikur





Verknúmer 1.681.298

Útg.	Breyting	Dags.	Nafn



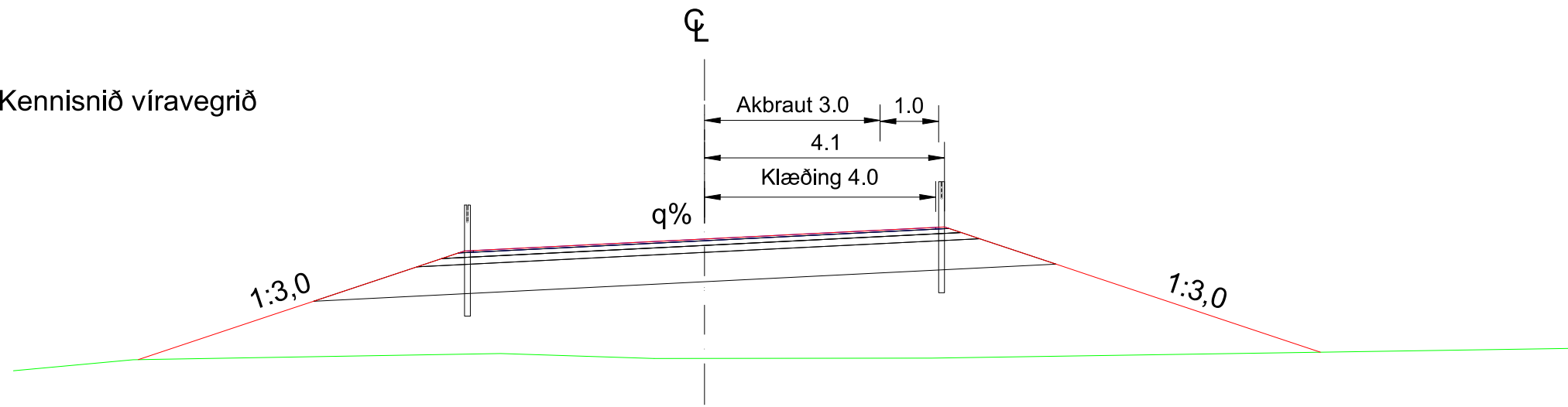
Mælikvarði	Hannað	MGH
1:200	Teiknað	MGH
	Yfirfarir	VJ
Bláðstærð	Samþykkt	VJ

NORÐAUSTURVEGUR  
 UM BREKKNÁHEIÐI  
 LANGANESVEGUR - VATNADALUR

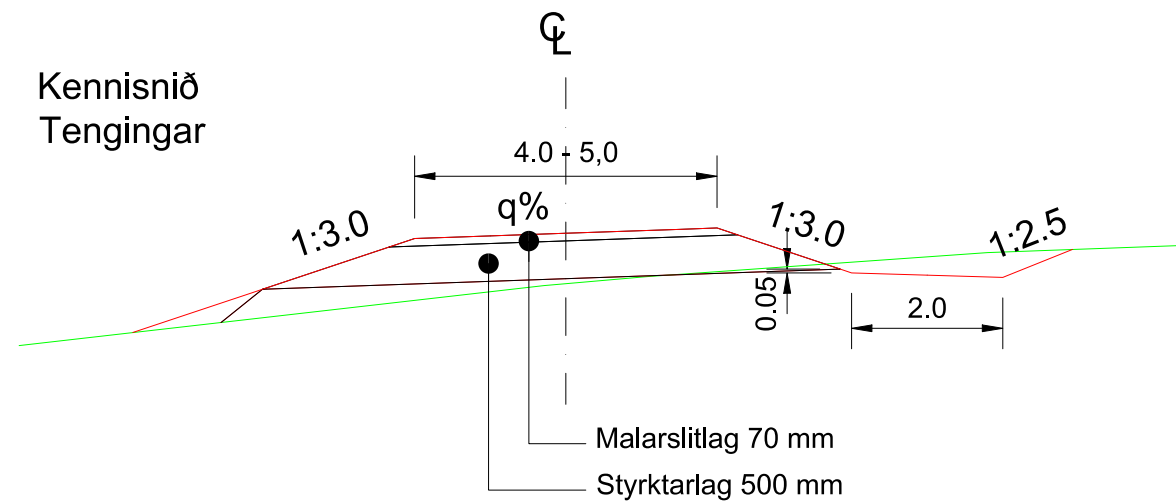
Þéttbýlishlið og áningastaður  
 Grunnmynd

Dags.	27.03.24
Útbóðsnr.	24-032
Vegn.	85-27
Hönnunarstig	Verkhönnun
Teikn. nr.	E003
Úlg.	A


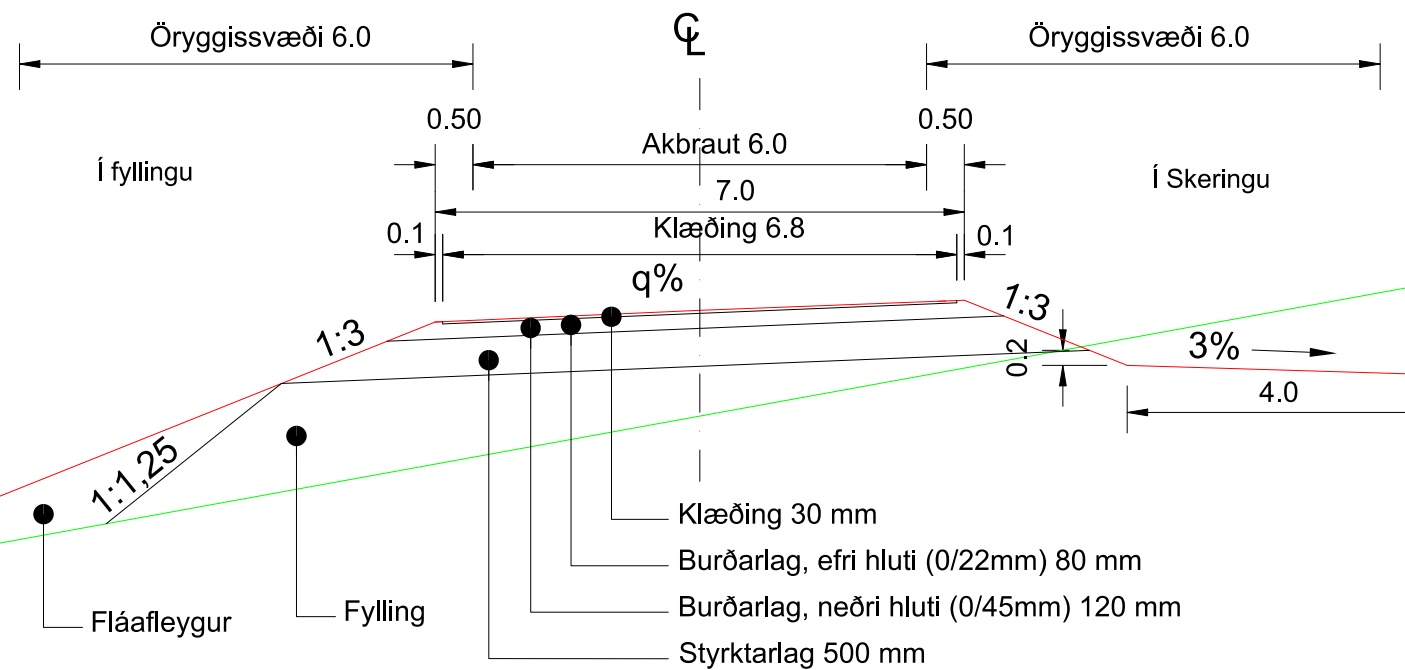
Kennisnið víravegríð



Kennisnið Tengingar



Kennisnið



Útg.	Breyting	Dags.	Nafn

Vegagerðin	
Mælikvæði	Hannað VJ
1:100	Telknað VJ
	Yfirfarið MGH
Blaðstærð	Sambýkt VJ
A3	

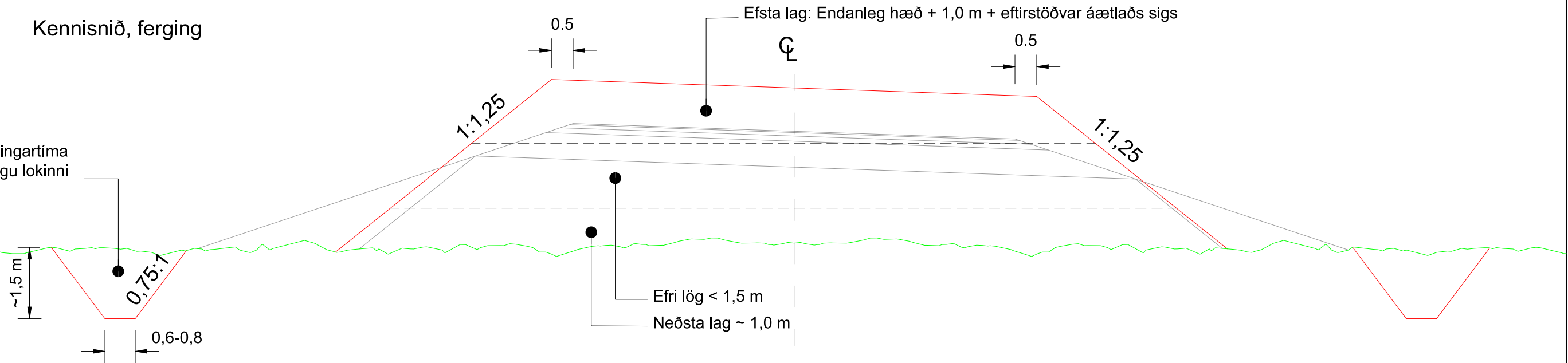
NORÐAUSTURVEGUR
UM BREKKNAHEIÐI
LANGANESVEGUR - VATNADALUR
KENNISNIÐ

Dags.	27.03.2024
Útbót nr.	24-032
Vegnr.	85-27
Hönnunarteg.	Verkhönnun
Telkn. nr.	F001
Útg.	A

Verkunúmer 1.661.298

# Kennisnið, fering

Skurður grafinn á feringartíma  
Fyllt í skurð að feringu lokinni




Stöðvabil feringar	Meðal þykkt mýrar [m]	Áætlað Meðalsig [m]	Hæð fargs *** [m]	Áætlaður Sigtími [mánuðir]
0-720	1.7	0.40	1.40	3
1400-1600	1.7	0.60	1.60	3
1800-2330	1.6	0.40	1.40	3
2600-2800	2.4	0.80	1.80	4
2950-3200	2.2	0.65	1.65	3
3670-3960	1.7	0.50	1.50	3
4210-4290	1.9	0.65	1.65	3
4500-4520	1.2	0.35	1.35	3
4850-4920	1.4	0.25	1.25	3
5000-5300	1.6	0.45	1.45	3
5400-6000	2.0	0.50	1.50	3
6210-6370	1.6	0.40	1.40	3
6520-7250*	2.7	0.70	1.70	4
7250-7600**	4.2	0.60	1.60	6

\* Farg að hluta til utan í núverandi vegi

\*\* Farg ofan á núverandi vegi

\*\*\* Þegar sigi er lokið skal fylling/farg vera um 1 m yfir hönnuðu vegfirborði



Verknúmer 1.661.298

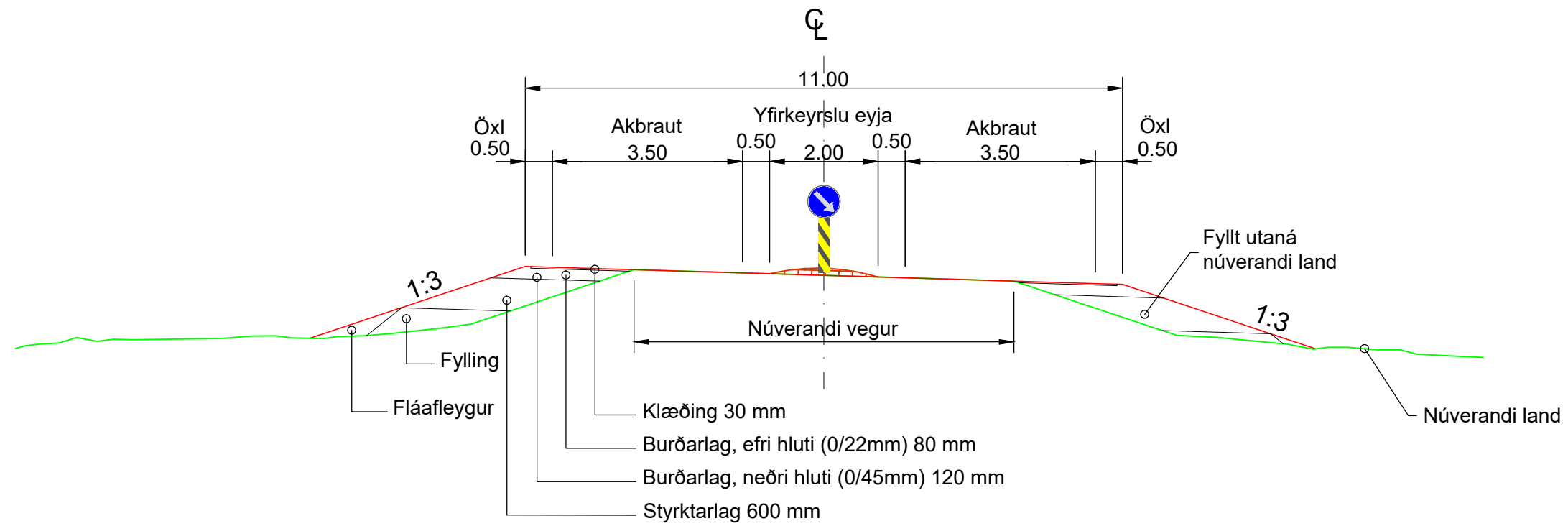
Útg.	Breyting	Dags.	Nafn

Vegagerðin	
Mælikvarði	Hannað VJ
1:100	Teknað VJ
	Yfirfarið MGH
Blástaðar	A3
	Samþykkt VJ

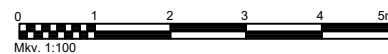
Dags.	27.03.2024
Útbodnr.	24-032
Vegr.	85-27
Hönnunartig	Verkhönnun
Telkn. nr.	F002
Útg.	A

NORÐAUSTURVEGUR  
UM BREKKNAHEIÐI  
LANGANESVEGUR - VATNADALUR

KENNISNIÐ  
FERGING



Skýringar:  
Sjá nánar um umferðarmerki og yfirborðsmerkingar á L-teikningum



**COWI**

Verknúmer 1.681.298


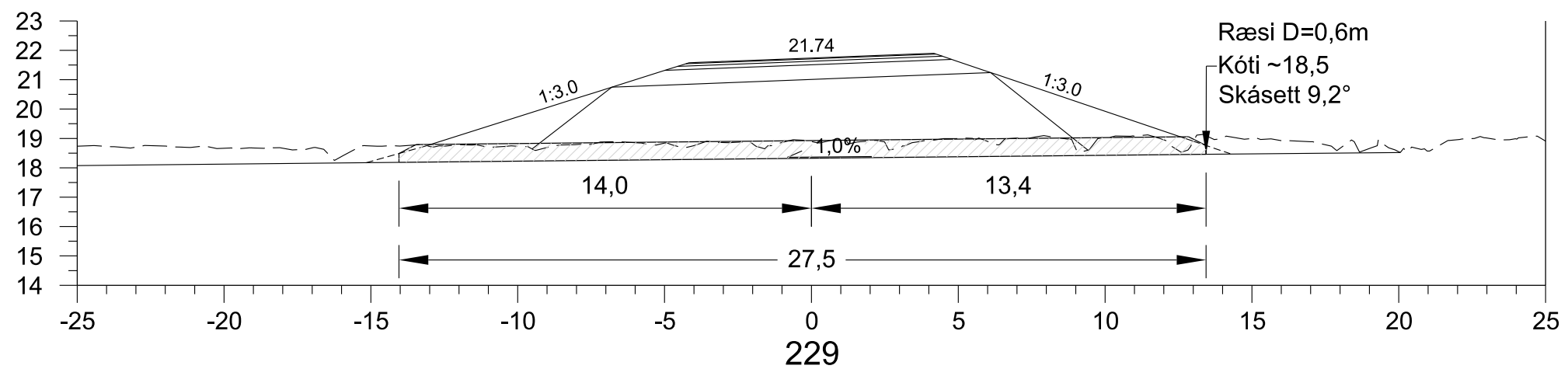
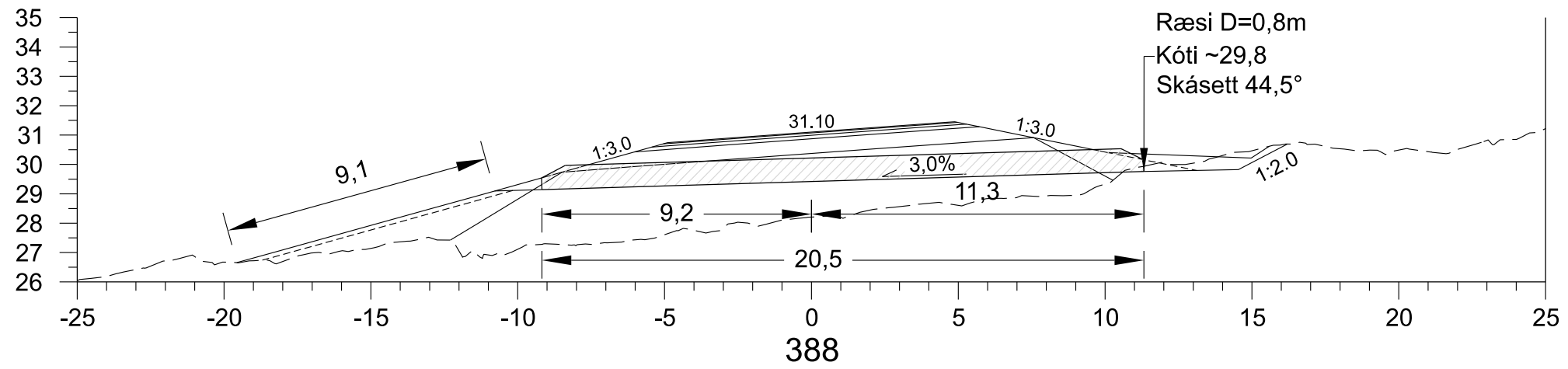
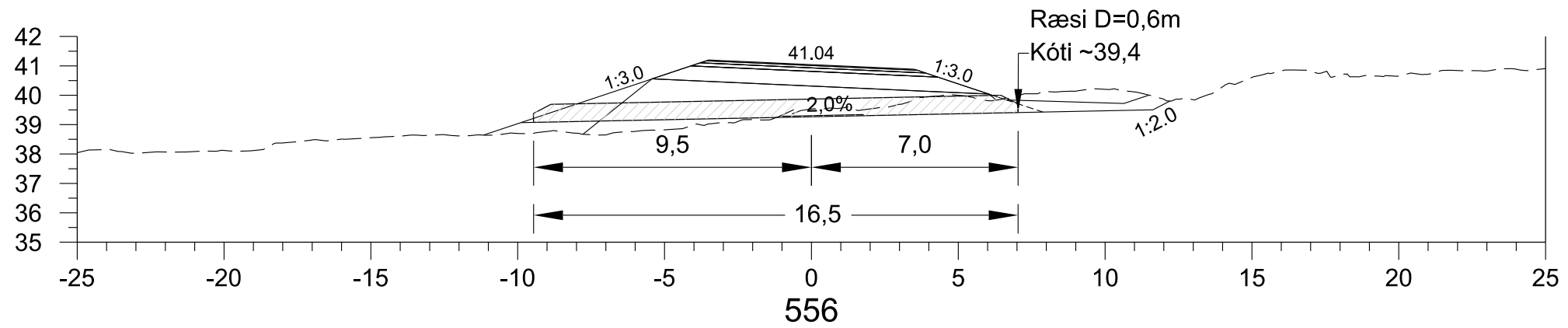
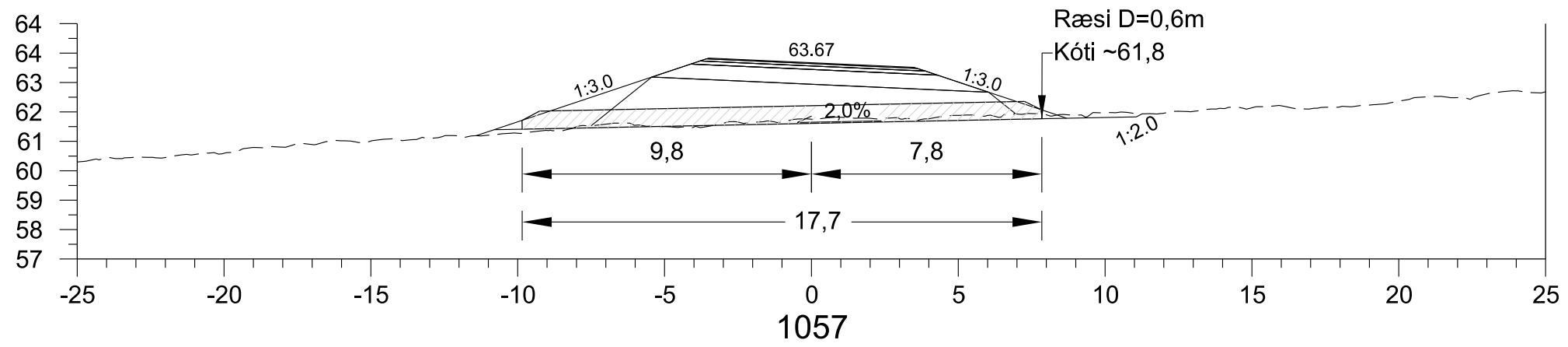
Útg.	Breyting	Dags.	Nafn

<b>Vegagerðin</b>	
Mælikvarði	Hannað MGH
1:200	Teiknað MGH
	Yfirfarið VJ
Blaðstærð A3	Samþykkt VJ

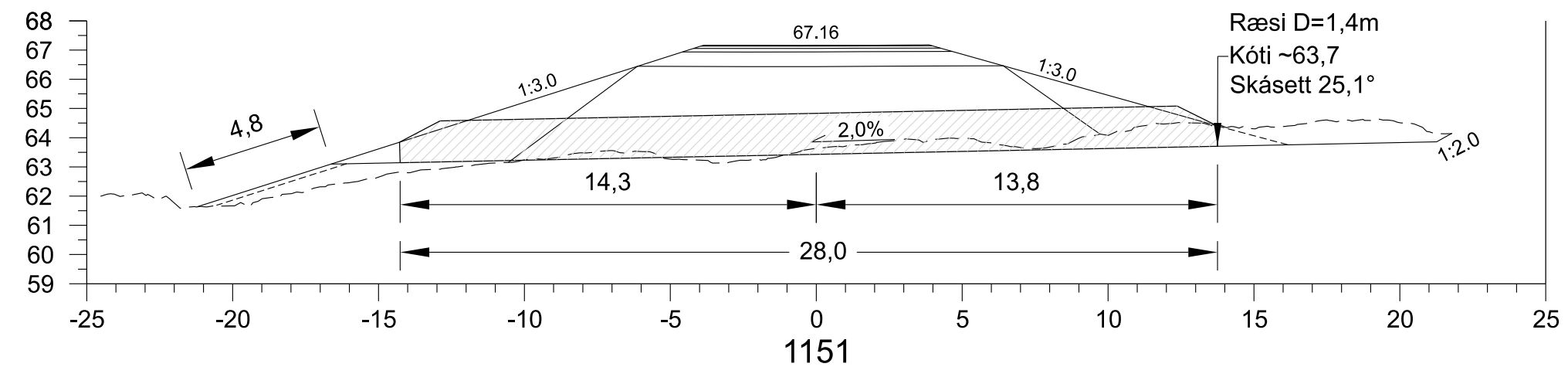
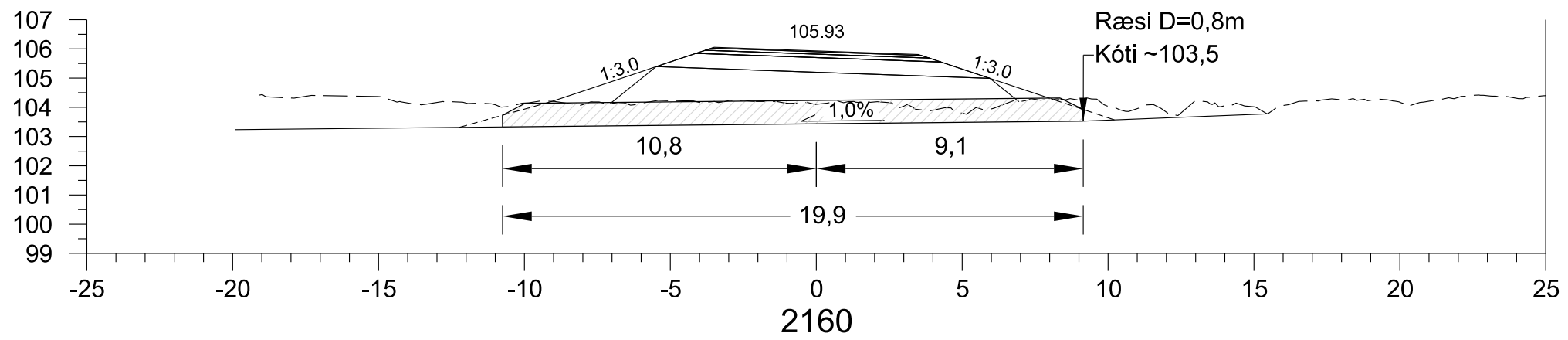
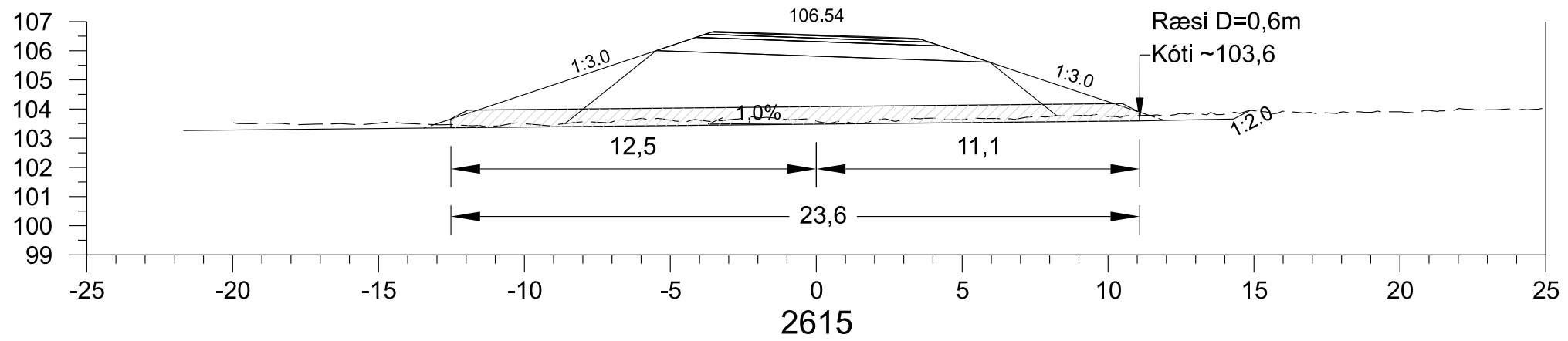
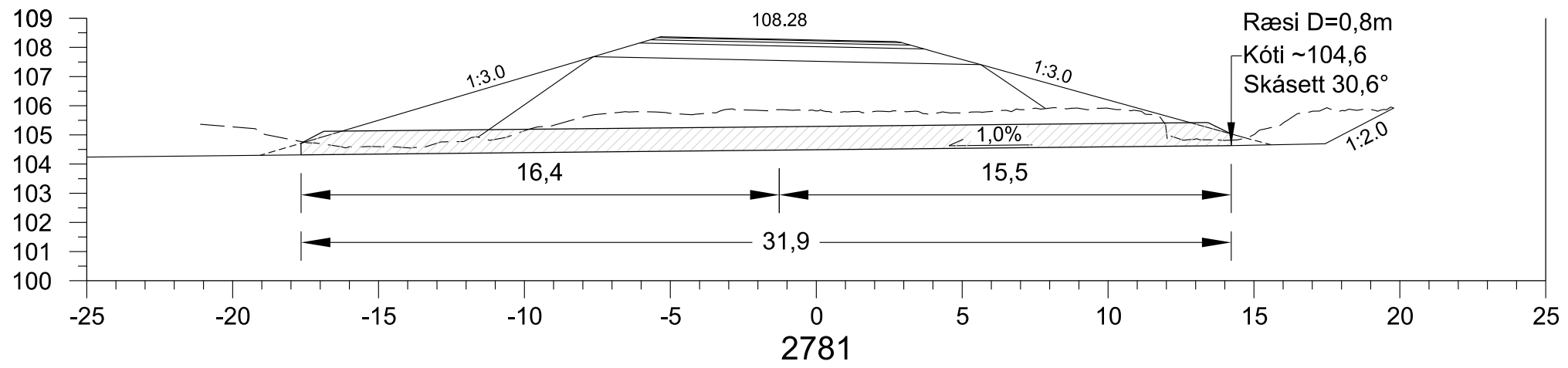
NORÐAUSTURVEGUR UM BREKKAHEIÐI LANGANESVEGUR - VATNADALUR
Kennisnið Þéttbýlishlið

Dags.	27.03.24
Útbóðsnr.	24-032
Vegnr.	85-27
Hönnunarstig	Verkhönnun
Teikn. nr.	F003
Úlg.	A




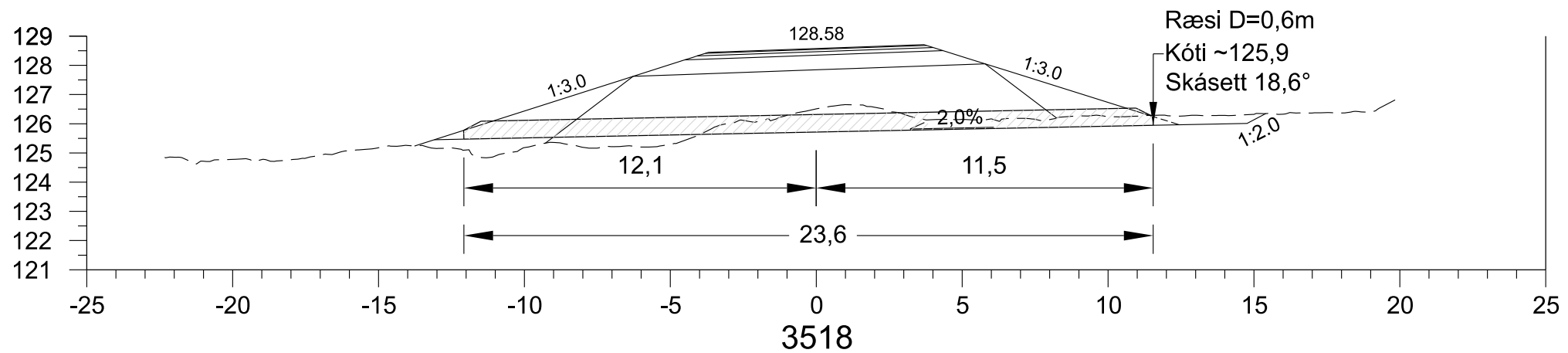
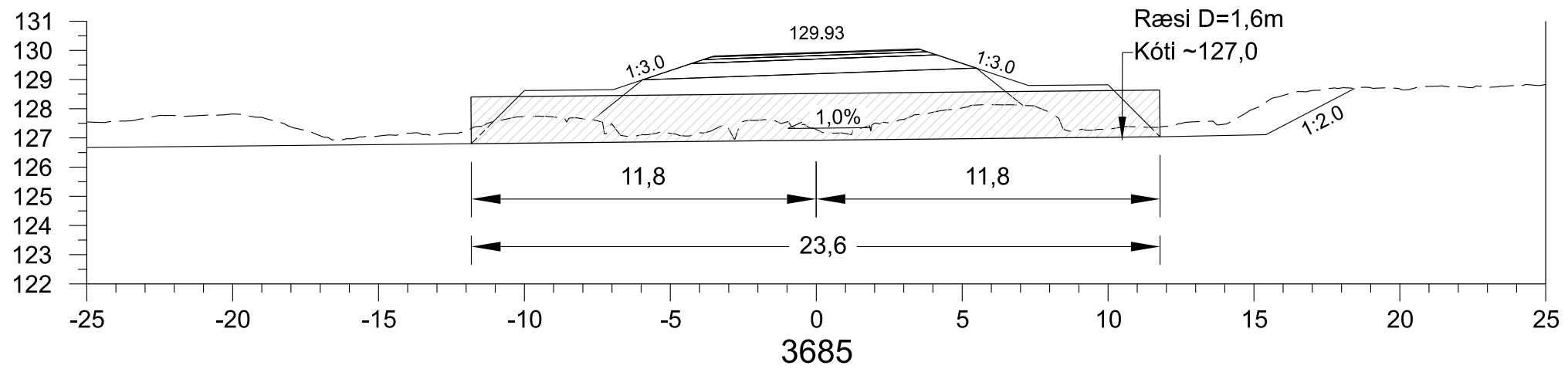
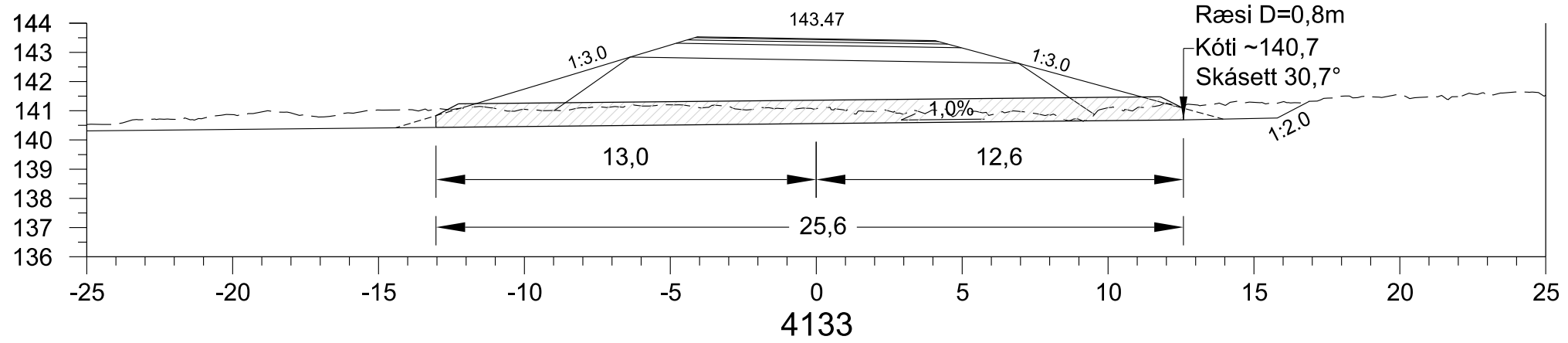
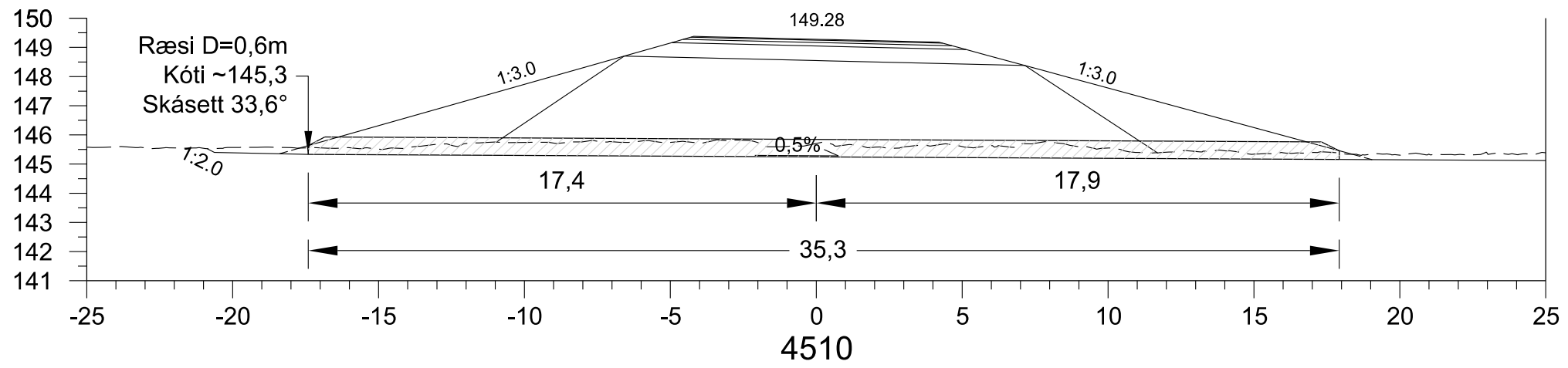


<b>COWI</b>	Útg. Breyting	Dags.	Nafn	<b>Vegagerðin</b>	NORÐAUSTURVEGUR UM BREKKAHEIÐI LANGANESVEGUR - VATNADALUR		Dags. 02.01.2025
	Mælikvarði 1:200	Hannað VJ/MGH	Teknað MGH		Útbodnr. 24-032		
	Bláðstærð A3	Yfirfarð VJ	Samþykkt VJ		Vegr. 85-27		
	Verkunúmer 1.681.298				Hönnunarstig Verkhönnun		
				RÆSASNIÐ BLAD 1		Telkn. nr. H001	Útg. A


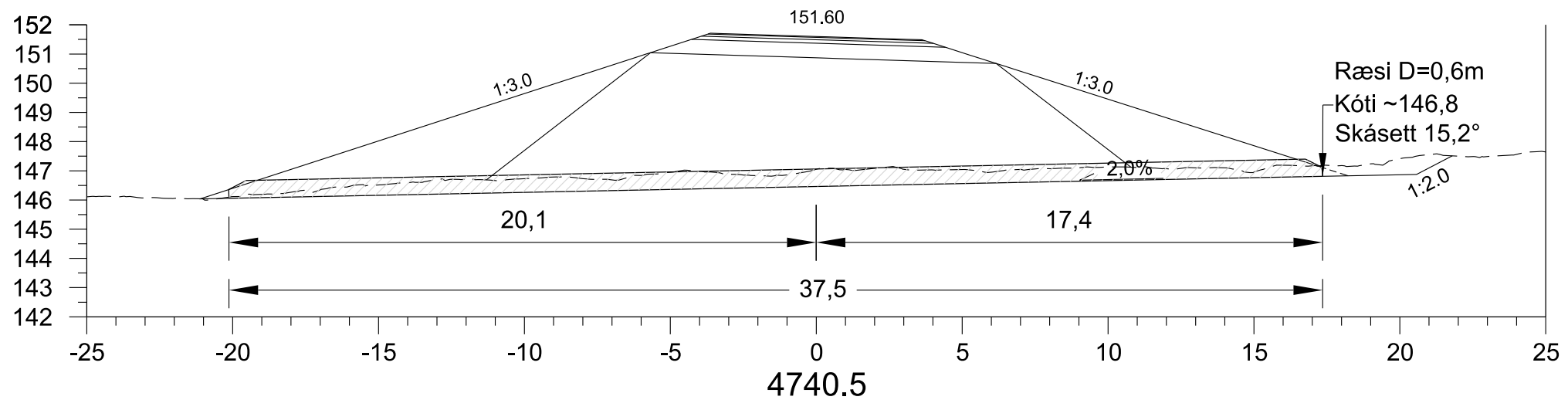
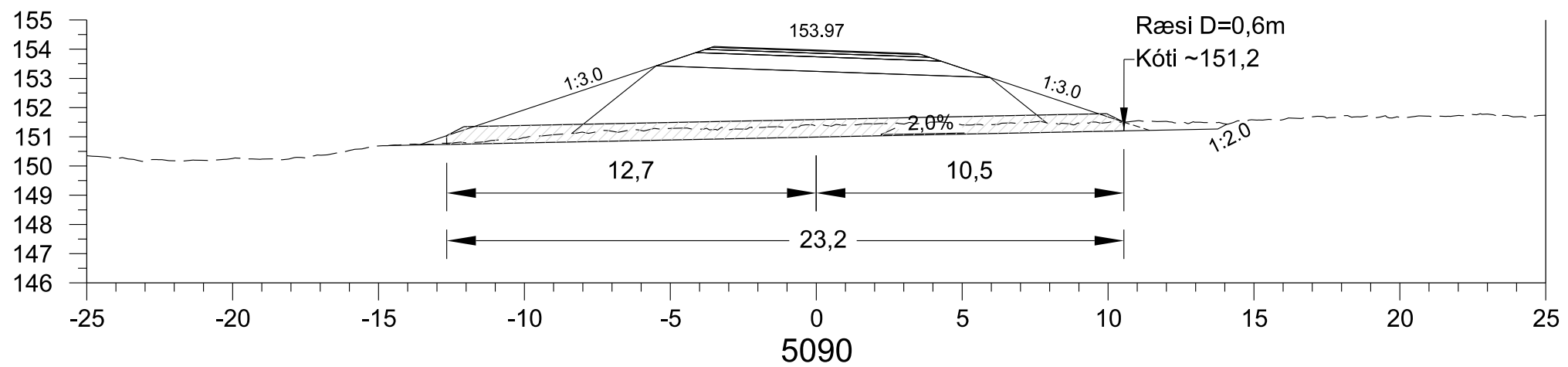
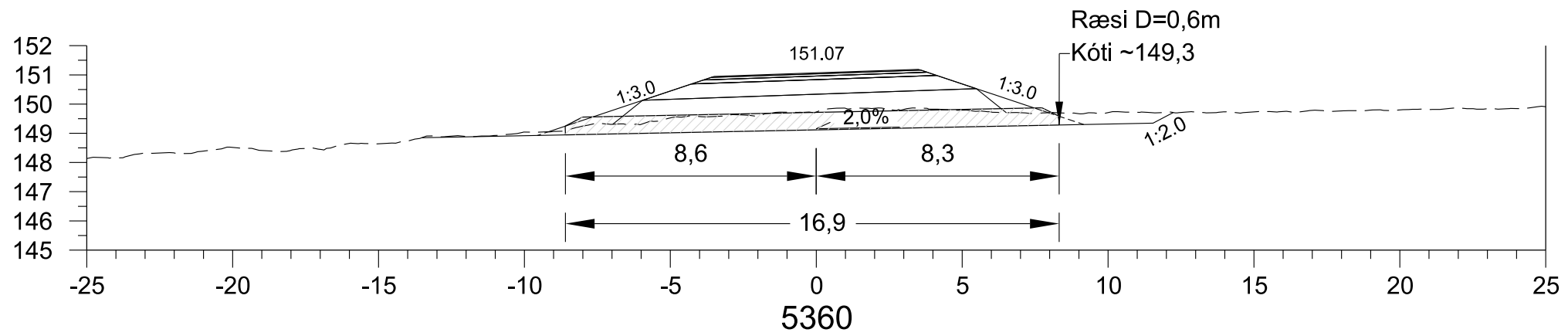


Láréttur kvarði á langsníði og á grunnmynd  
1:200  
á A3 blaði

	Útg. Breyting	Dags.	Nafn		NORÐAUSTURVEGUR UM BREKKNAHEIÐI LANGANESVEGUR - VATNADALUR		Dags. 02.01.2025
	Mælikvæði 1:200	Hannað VJ/MGH	Teknað MGH		RÆSASNIÐ		Úrboðnfr. 24-032
	Bláðstaðir A3	Yfirfarið VJ	Sambýkkt VJ		BLAÐ 2		Vegnr. 85-27
	Verkunúmer 1.681.298						Hönnunarstig Verkhönnun
						Telkn. nr. H002	Útg. A



<b>COWI</b>	Útg. Breyting	Dags.	Nafn	<b>Vegagerðin</b>	NORÐAUSTURVEGUR		Dags. 02.01.2025
					UM BREKKAHEIDI		Útbodnfr. 24-032
					LANGANESVEGUR - VATNADALUR		Vegnr. 85-27
					RÆSASNIÐ		Hönnunarstig Verkhönnun
Verknumr. 1.681.298	Mælikvarði 1:200	Hannað VJ/MGH	Teknað MGH	BLAÐ 3	BLAÐ 3		Útg. A
		Yfirfarð VJ	Samþykkt VJ		Telkn. nr. H003		




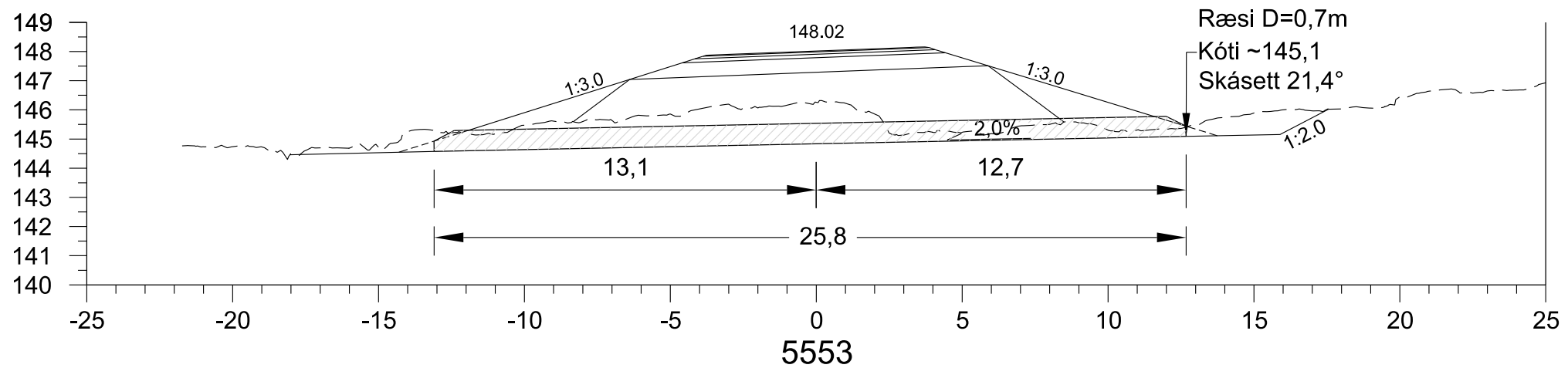
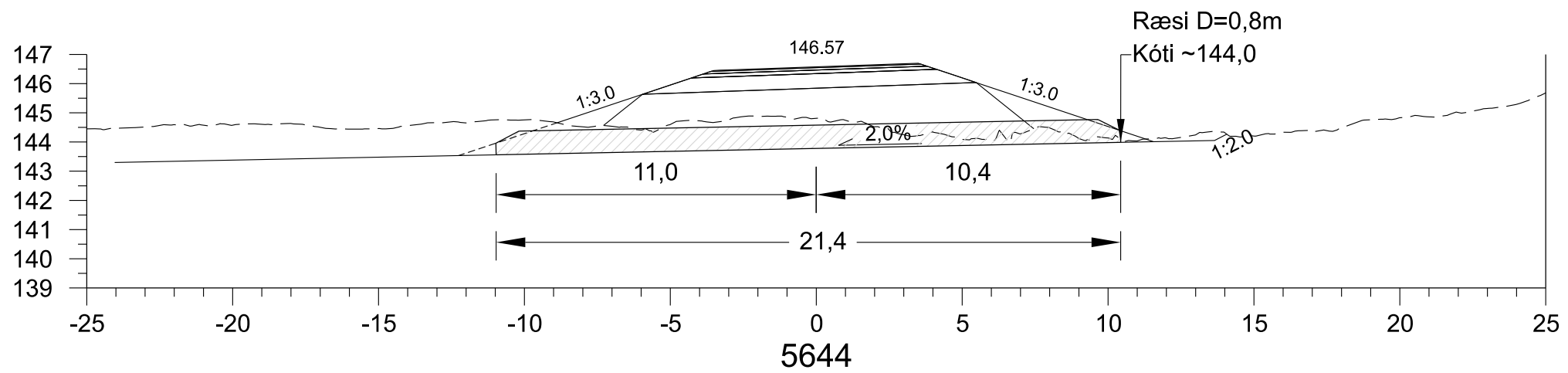
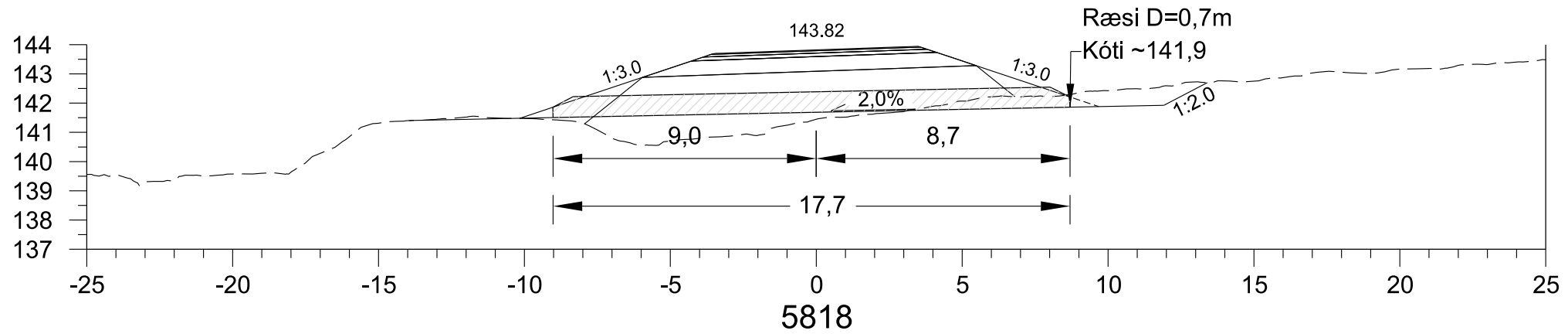
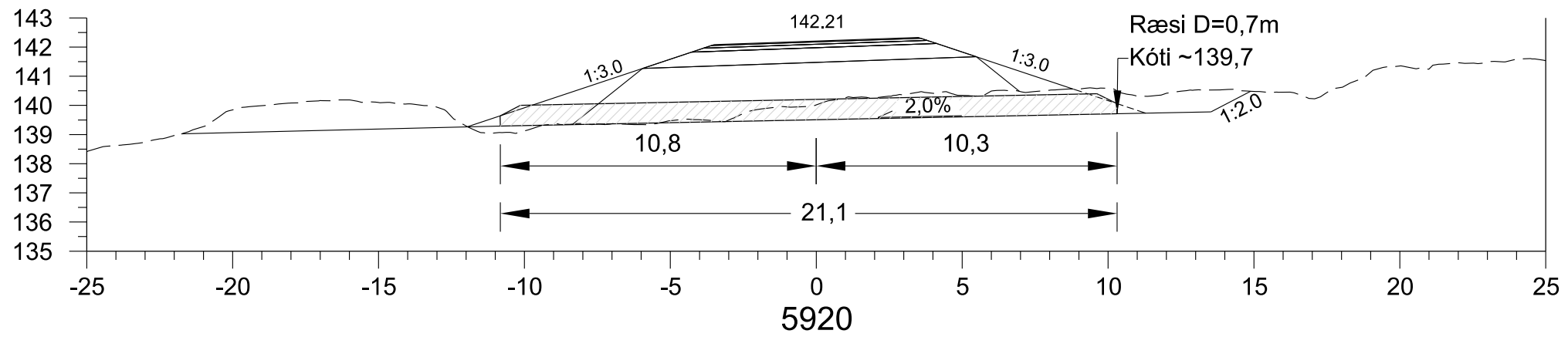
Verknúmer 1.681.298

Útg.	Breyting	Dags.	Nafn


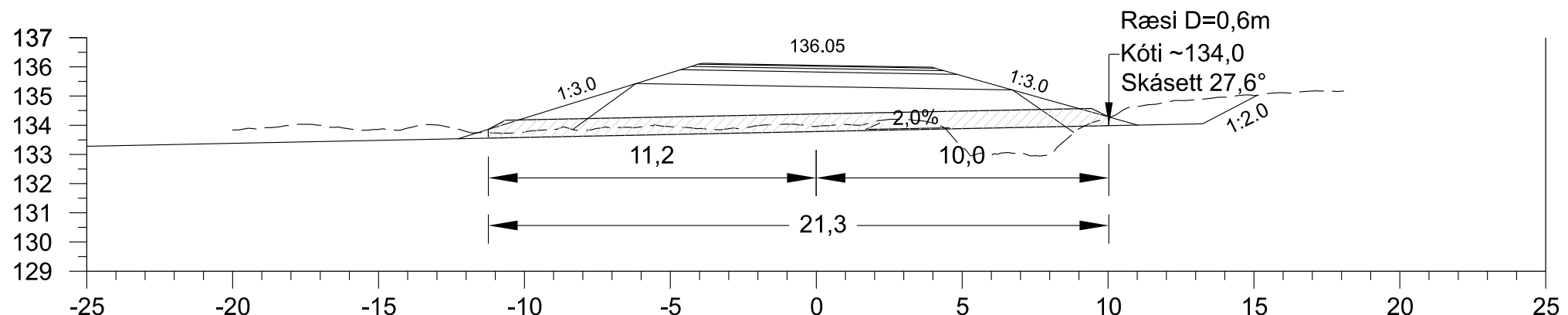
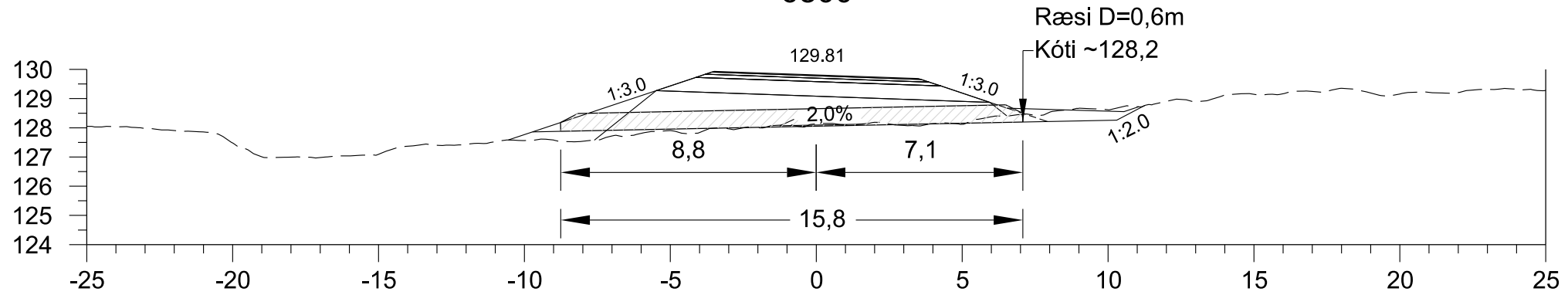
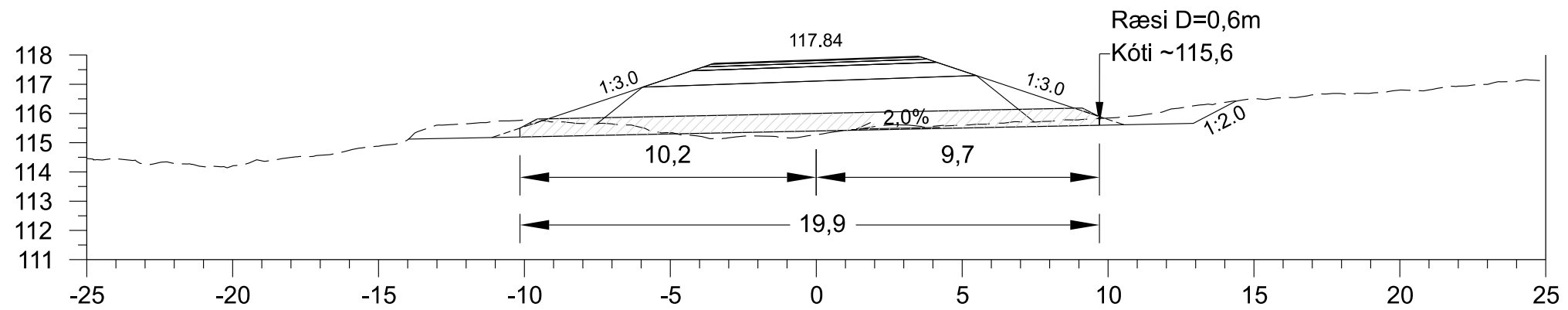
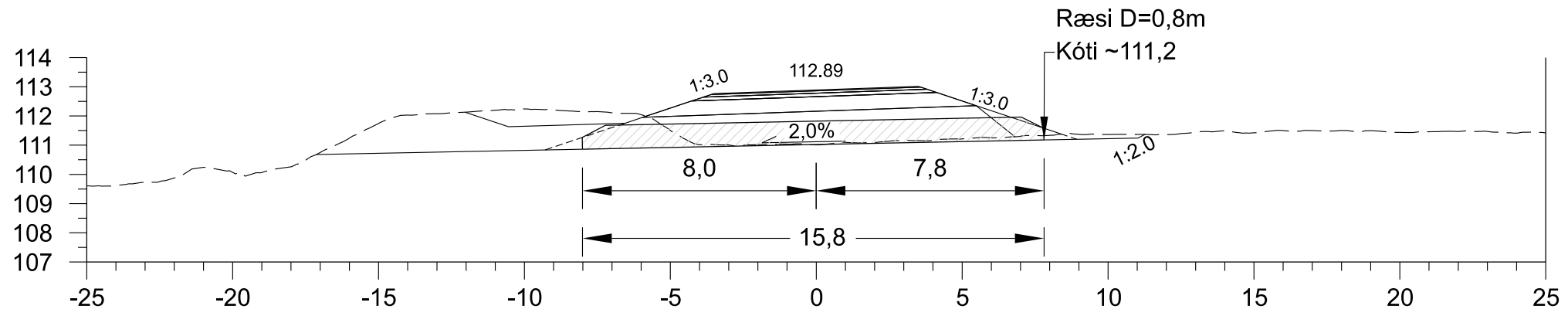
Mælikvarði	Hannað
1:200	VJ/MGH
	Teknað
	MGH
	Yfirfarið
	VJ
Bláðstærð	Samþykkt
A3	VJ

NORÐAUSTURVEGUR UM BREKKAHEIÐI LANGANESVEGUR - VATNADALUR	
RÆSASNIÐ BLAD 4	


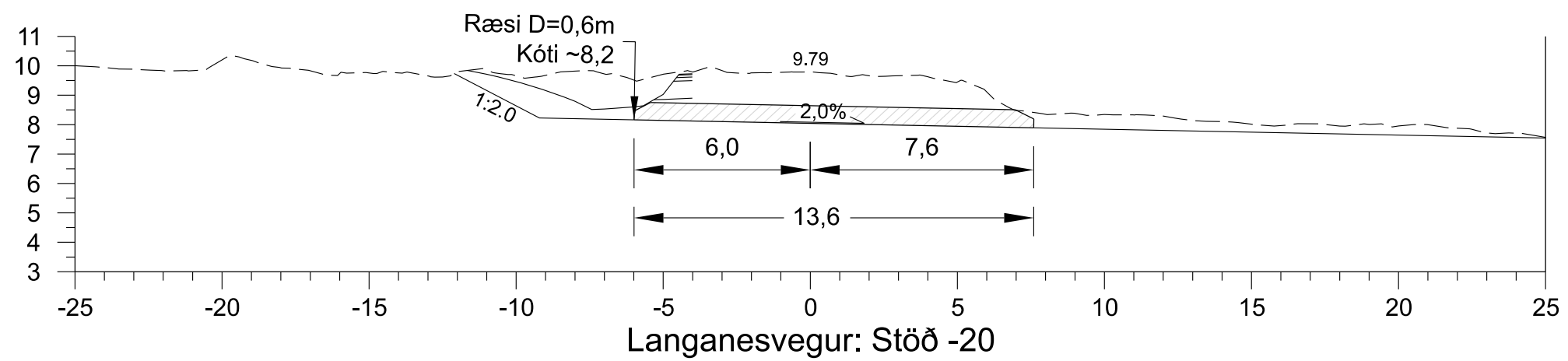
Dags.	02.01.2025
Útbodnr.	24-032
Vegr.	85-27
Hönnunarstig	Verkhönnun
Telkn. nr.	H004
Útg.	A



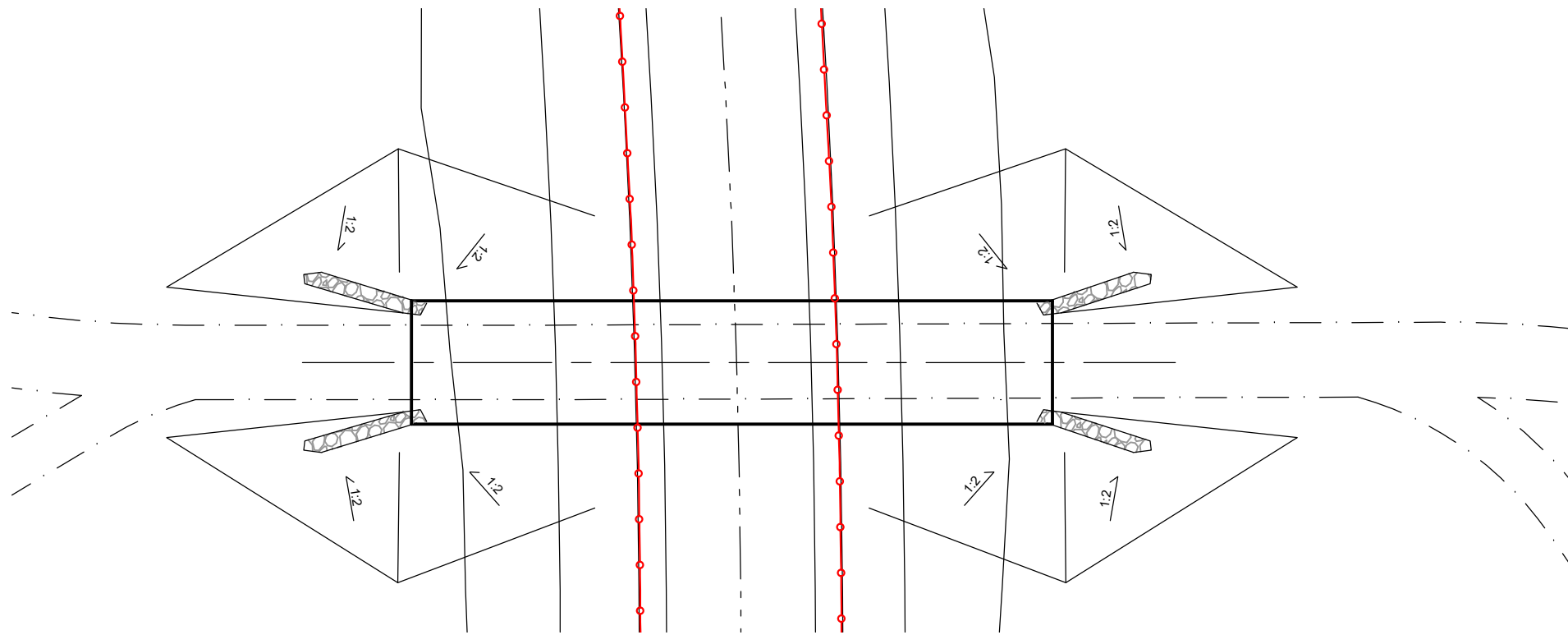
<b>COWI</b>	Útg. Breyting	Dags.	Nafn	<b>Vegagerðin</b>	NORÐAUSTURVEGUR UM BREKKAHEIÐI LANGANESVEGUR - VATNADALUR		Dags. 02.01.2025	
	Mælikvarði 1:200	Hannað VJ/MGH	Teiknað MGH		Úrboðnr. 24-032	R/ESASNIÐ BLAD 5		Vegr. 85-27
	Verkunúmer 1.661.298	Yfirfarð VJ	Samþykkt VJ		Hönnunarstig Verkhönnun			Telkn. nr. H005
		Blaðstærð A3			Útg. A			



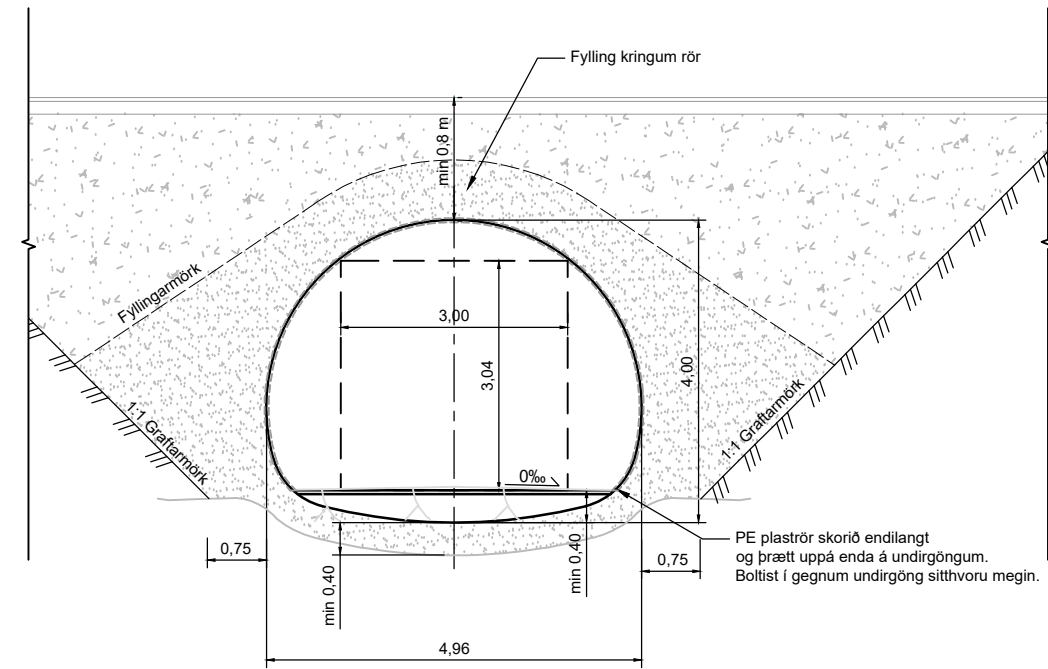
<b>COWI</b>	Útg. Breyting	Dags.	Nafn	<b>Vegagerðin</b>	NORÐAUSTURVEGUR UM BREKKAHEIÐI LANGANESVEGUR - VATNADALUR		Dags. 02.01.2025
	Mælikvæði 1:200	Hannað VJ/MGH	Teknað MGH		Útbodnfr. 24-032		
	Blástaðar A3	Yfirfarið VJ	Samþykkt VJ		Vegr. 85-27		
	Verkunúmer 1.661.298				Hönnunarstig Verkhönnun		
				RÆSASNIÐ BLAD 6		Telkn. nr. H006	Útg. A



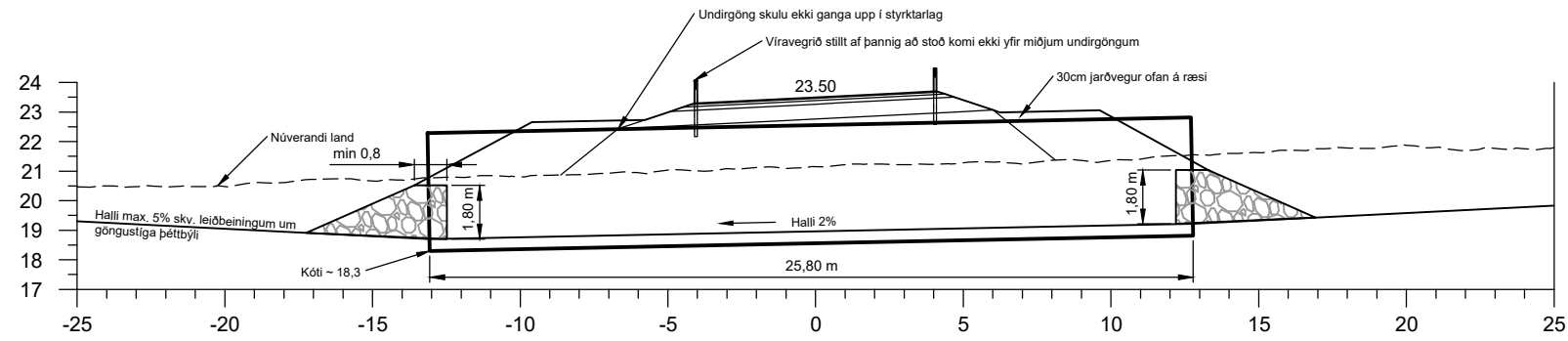
<b>COWI</b>	Útg.	Breyting	Dags.	Nafn	<b>Vegagerðin</b>	NORÐAUSTURVEGUR UM BREKKNAHEIÐI LANGANESVEGUR - VATNADALUR		Dags. 02.01.2025
	Mælikvæði	Hannað	VJ/MGH			Úrboðnfr. 24-032		
	1:200	Telknað	MGH			Vegnr. 85-27		
		Yfirfarð	VJ			Hönnunarstig Verkhönnun		
Verkunúmer 1.681.298	Blaðstærð A3	Samþykkt	VJ		R/ESASNIÐ BLAÐ 7	Telkn. nr. H007	Útg. A	



Grunnmynd  
Mkv. 1:250






Þversnið í undirgöng  
Mkv. 1:100



Langsnið í undirgöng  
Mkv. 1:250

Skýringar:



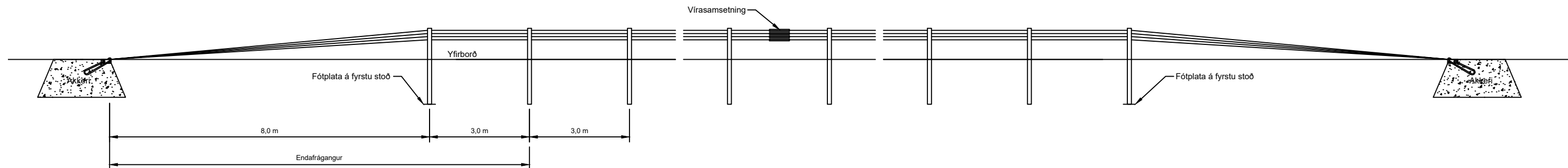
Verknúmer 1.681.298

Útg.	Breyting	Dags.	Nafn

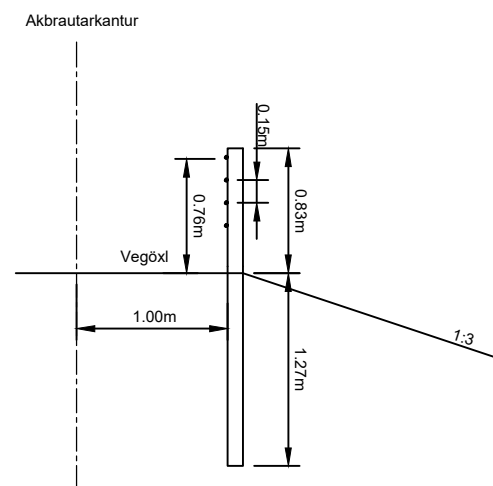
Vegagerðin	
Mælikvarði	Hannað MGH
1:250	Teiknað MGH
1:100	Yfirfarir VJ
1:10	Samþykkt VJ
Blaðstærð A3	

NORÐAUSTURVEGUR UM BREKKAHEIÐI LANGANESVEGUR - VATNADALUR
Undirgöng Stöð 260
Grunnmynd, snið og deili

Dags.	21.11.24.
Útbóðsnr.	24-032
Vegnr.	85-27
Hönnunarstig	Verkhönnun
Teikn. nr.	H010
Úlg.	A

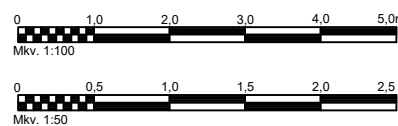


Víravegríð - Langsnið  
1:100



Víravegríð - Staðsetning í fláa  
1:50

Skýringar:  
Uppsetning vegriða skal vera í samræmi við leiðbeiningar framleiðanda.



**COWI**

Verknúmer 1.681.298

Útg.	Breyting	Dags.	Nafn

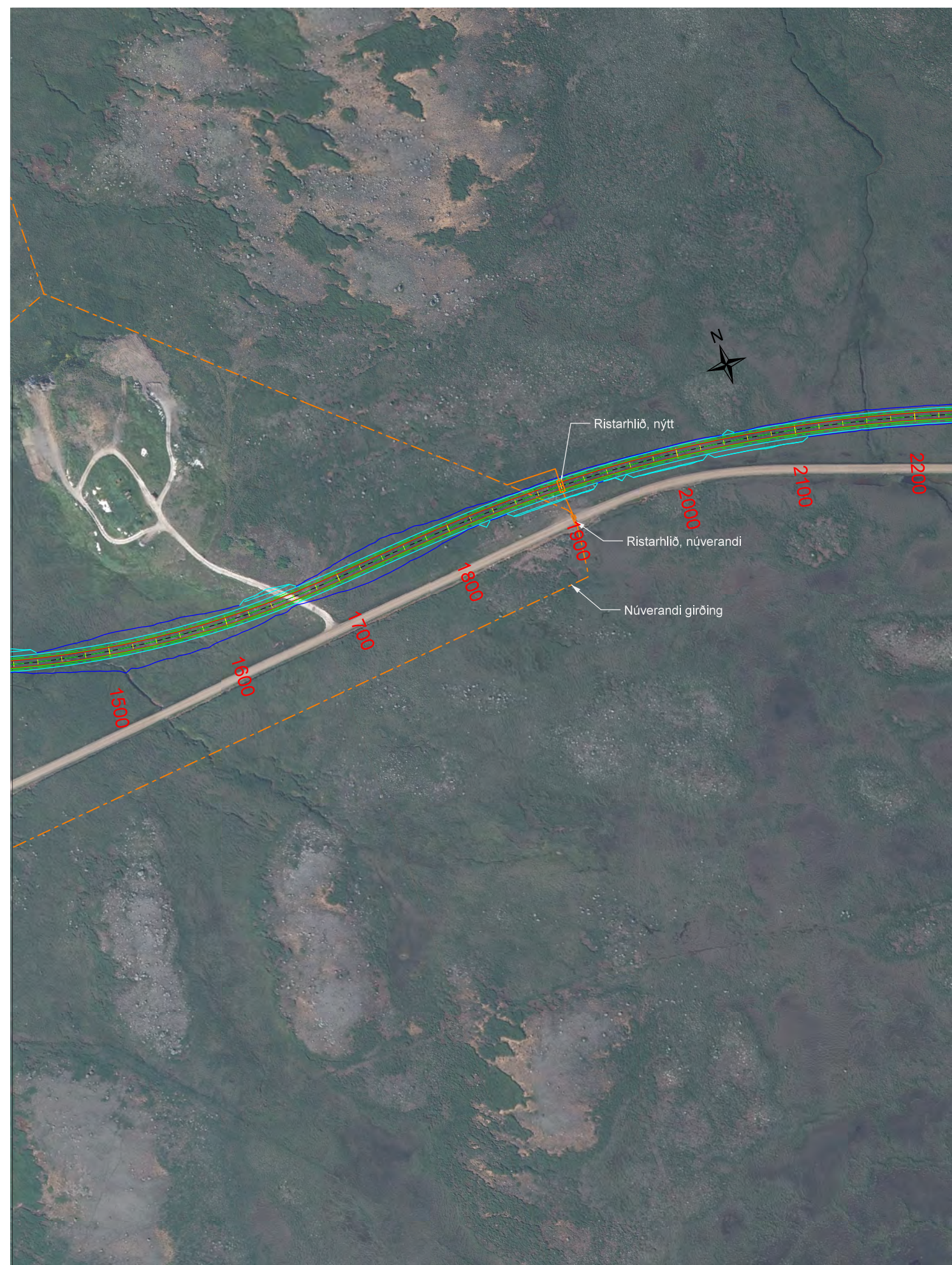
<b>Vegagerðin</b>			
Mælikvæði	Hannað	MGH	
1:100	Teiknað	MGH	
1:50	Yfirfarið	VJ	
Blaðstærð	Samþykkt	VJ	
A3			

NORÐAUSTURVEGUR  
UM BREKNAHEIÐI  
LANGANESVEGUR - VATNADALUR

Vegrið

Uppsetning vírvegríðs

Dags.	27.03.24
Útböðsnr.	24-032
Vegn.	85-27
Hönnunarstig	Verkhönnun
Teikn. nr.	J001
Útg.	A



Landmælingar: Vegagerðin  
 Hnitakerfi: ISN93 Hæðarkerfi: Landshæðarnet  
 Loftmyndadata og myndmæling: Loftmyndir ehf.

1:4000  
 á A3 bláði  
 Láréttur kvartí á langsníði  
 og á grunnmynd  
 0 25 50 75 100 m



- Formminjar
- Girðingar, núverandi
- Girðingar, nýjar
- Skurðir
- Ræsi
- Vatnslögn
- Háspennulína (Rarík)
- Háspennustrengur (Rarík)
- Fjarskiptalagnir
- Ljósleiðari

**COWI**

Verkunúmer 1.681.298

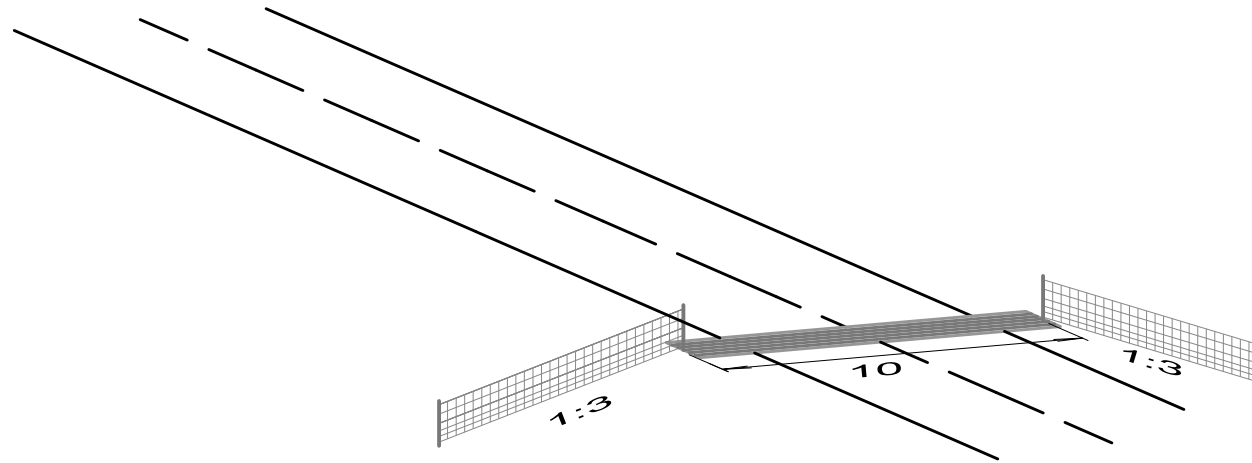
Útg.	Breyting	Dags.	Nafn

Mælikvarði	Hannað VJ
1:4000	Teknað VJ
	Yfirfarð MGH
Bláðstærð A3	Samþykkt VJ

NORÐAUSTURVEGUR  
 UM BREKKAHEIÐI  
 LANGANESVEGUR - VATNADALUR

GIRÐINGAR

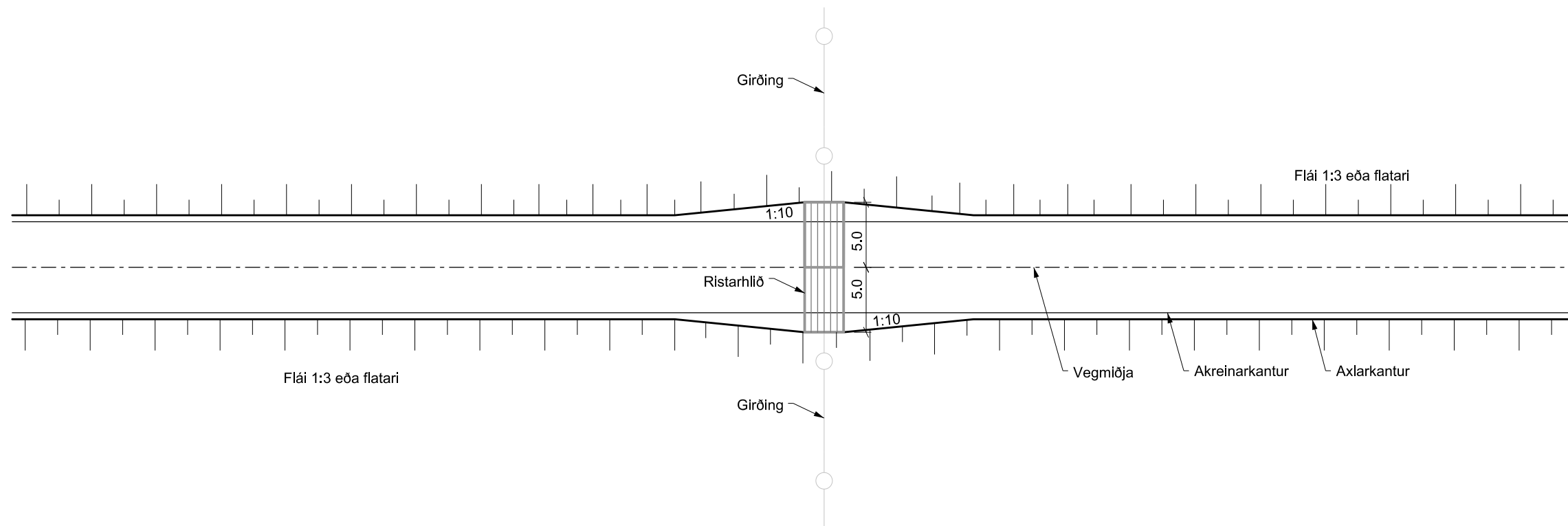
Dags.	28.11.2024
Útbúið nr.	24-032
Vegr.	85-27
Hönnunartg. Verkhönnun	
Telkn. nr. J101	Útg. A

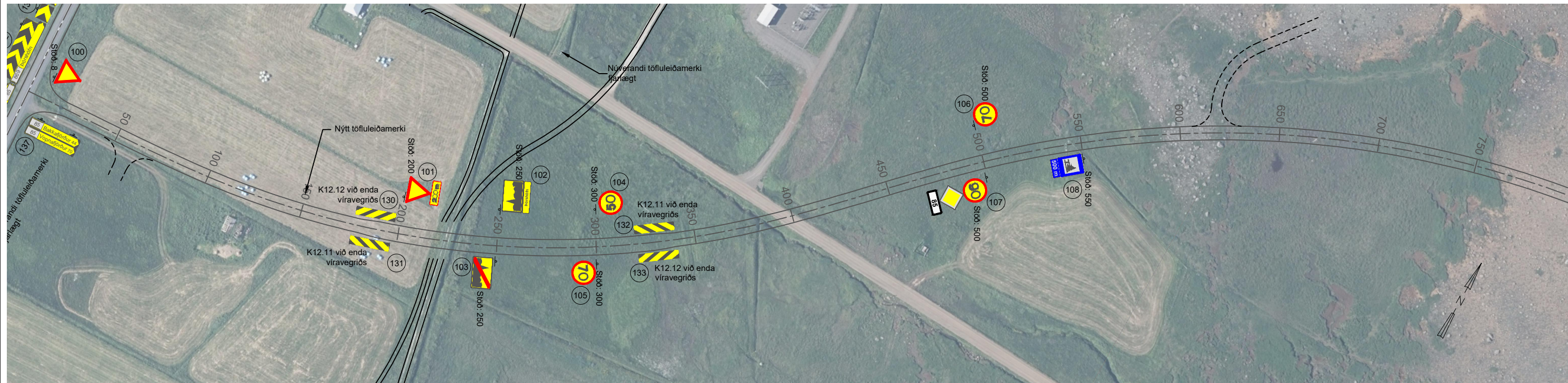


Breidd vegrasta:

Vegtegund	Breidd (m)
A	Ekki leyfðar
B	Ekki leyfðar
C <sub>7</sub> - C <sub>10</sub>	10
D	5

Girðingarstaurar innan öryggissvæða mega ekki vera stífarí en sem samsvarar 63 mm galvanhúðuðu stálröri með 3 mm veggþykkt.





Skýringar:  
Uppsetning umferðamerkja skal vera í samræmi við leiðbeiningar Vegagerðarinnar



**COWI**

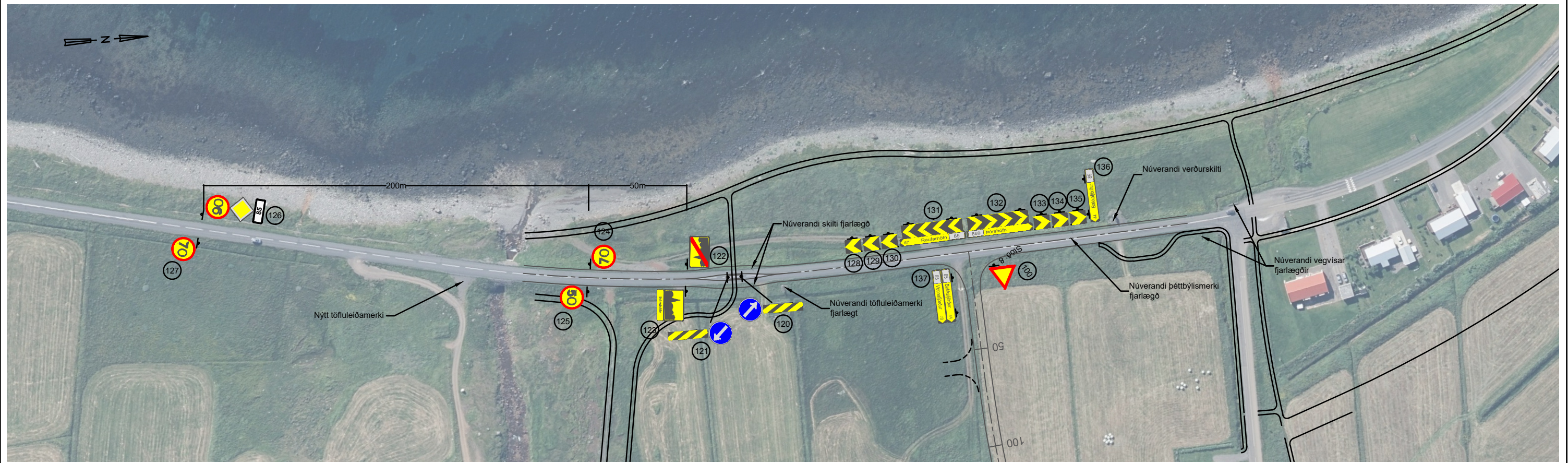
Verknúmer 1.681.298

Útg.	Breyting	Dags.	Nafn


Mælikvarði	Hannað MGH
1:2.000	Teiknað MGH
	Yfirfarð VJ
Blaðstærð A3	Samþykkt VJ

NORÐAUSTURVEGUR UM BREKNAHEIÐI LANGANESVEGUR - VATNADALUR	
Skiltaplan Grunnmynd	
Stöð 0 - 1550	

Dags.	02.01.25
Útbóðsnr.	24-032
Vegn.	85-27
Hönnunarstig	Verkhönnun
Teikn. nr.	L001
Útg.	A



Skýringar:  
Uppsetning umferðamerkja skal vera í samræmi við leiðbeiningar Vegagerðarinnar



**COWI**

Verknúmer 1.681.298

Útg.	Breyting	Dags.	Nafn

<b>Vegagerðin</b>	
Mælikvarði	Hannað MGH
1:2.000	Teiknað MGH
	Yfirfarð VJ
Blaðstærð A3	Samþykkt VJ

NORÐAUSTURVEGUR UM BREKKAHEIÐI LANGANESVEGUR - VATNADALUR	
Skiltaplan Grunnmynd Þéttbýlishið	

Dags.	02.01.25
Útbóðsnr.	24-032
Vegn.	85-27
Hönnunarstig	Verkhönnun
Teikn. nr.	Úlg. L002
Úlg.	A

Skilti nr.	Eldri Skilti nr.	Stærð [mm]	Umferðamerki	Auðkennis númer	Fjöldi	Yfirborðsefni	Undirstöður	Athugasemdir
202	A06.11	Venjuleg		(100) (110)	2	Flokkur 3	1 stk skiltastólpi	Stærðir skulu vera í samræmi við handbækur Vegagerðarinnar um umferðamerki. Staðsetjist 1-1,5m frá vegarbrún.
202 802.1	A06.11 J01.11	Venjuleg 600x200		(101)	1	Flokkur 3	1 stk skiltastólpi	Sjá vegalengd á undirmerki á grunnmyndum. Stærðir skulu vera í samræmi við handbækur Vegagerðarinnar um umferðamerki. Staðsetjist 1-1,5m frá vegarbrún.
544	D12.11	1000x600 1000x200		(102) (123)	2	Flokkur 3	2 stk skiltastólpi	Stærðir skulu vera í samræmi við handbækur Vegagerðarinnar um umferðamerki. Staðsetjist 1-1,5m frá vegarbrún.
546	D12.21	1000x600		(103) (122)	2	Flokkur 3	2 stk skiltastólpi	Stærðir skulu vera í samræmi við handbækur Vegagerðarinnar um umferðamerki. Staðsetjist 1-1,5m frá vegarbrún.
362 (50)	B26.50	Venjuleg		(104) (125)	2	Flokkur 3	1 stk skiltastólpi	Stærðir skulu vera í samræmi við handbækur Vegagerðarinnar um umferðamerki. Staðsetjist 1-1,5m frá vegarbrún.
362 (70)	B26.70	Venjuleg		(105) (106) (124) (127)	4	Flokkur 3	1 stk skiltastólpi	Stærðir skulu vera í samræmi við handbækur Vegagerðarinnar um umferðamerki. Staðsetjist 1-1,5m frá vegarbrún.
362 (90) 206 723.13	B26.90 D03.11 F16.11	Venjuleg 500x500 600x200		(107) (112) (126)	3	Flokkur 3	1 stk skiltastólpi	Sjá vegnúmer fyrir F16.11 á grunnmyndum. Stærðir skulu vera í samræmi við handbækur Vegagerðarinnar um umferðamerki. Staðsetjist 1-1,5m frá vegarbrún.
764.5 802.2	E02.63 J10.11	500x600 500x200		(108) (113)	2	Flokkur 3	1 stk skiltastólpi	Sjá vegalengd á undirmerki á grunnmyndum. Stærðir skulu vera í samræmi við handbækur Vegagerðarinnar um umferðamerki. Staðsetjist 1-1,5m frá vegarbrún.
764.5 810.1	E02.63 J12.11	500x600 500x300		(109)	1	Flokkur 3	1 stk skiltastólpi	Stærðir skulu vera í samræmi við handbækur Vegagerðarinnar um umferðamerki. Staðsetjist 1-1,5m frá vegarbrún.
764.5	E02.63	500x600		(111)	1	Flokkur 3	1 stk skiltastólpi	Sjá vegalengd á undirmerki á grunnmyndum. Stærðir skulu vera í samræmi við handbækur Vegagerðarinnar um umferðamerki. Staðsetjist 1-1,5m frá vegarbrún.
404.1 906.11	C09.11 K12.12	Venjuleg 300x1000		(120) (121)	2	Flokkur 3	1 stk skiltastólpi	Stærðir skulu vera í samræmi við handbækur Vegagerðarinnar um umferðamerki. Staðsetjist í miðjan miðdeili/miðeyjur.
904	K20.11	Stærri		(128) (129) (130) (133) (134) (135)	6	Flokkur 3	1 stk skiltastólpi	Stærðir skulu vera í samræmi við handbækur Vegagerðarinnar um umferðamerki, 3m utan vegbrúnar.
902 713.2	K20.21 F03.51	Venjuleg Venjuleg		(131) (132)	2	Flokkur 3	2 stk skiltastólpar	Á móts við mið vegamót. Stærðir skulu vera í samræmi við handbækur Vegagerðarinnar um umferðamerki. K20.21 skal vera jafn breytt og F03.51 og 400mm á hæð. Sjá staðarnöfn og vegnúmer á grunnmyndum.
713.2	F03.51	Venjuleg		(136)	1	Flokkur 3	2 stk skiltastólpar	Sjá staðarnöfn og vegnúmer á grunnmyndum. Stærðir skulu vera í samræmi við handbækur Vegagerðarinnar um umferðamerki, 3m utan vegbrúnar.
713.2 713.2	F03.51 F03.51	Venjuleg Venjuleg		(137)	1	Flokkur 3	2 stk skiltastólpar	Sjá staðarnöfn og vegnúmer á grunnmyndum. Stærðir skulu vera í samræmi við handbækur Vegagerðarinnar um umferðamerki, 3m utan vegbrúnar.
906.11	K12.12	300x1000		(130) (133)	2	Flokkur 3	1 stk skiltastólpi	Stærðir skulu vera í samræmi við handbækur Vegagerðarinnar um umferðamerki. Við enda víravegríðs.
906.12	K12.11	300x1000		(131) (132)	2	Flokkur 3	1 stk skiltastólpi	Stærðir skulu vera í samræmi við handbækur Vegagerðarinnar um umferðamerki. Við enda víravegríðs.

Skýringar:  
Uppsetning umferðamerkja skal vera í samræmi við leiðbeiningar og handbækur Vegagerðarinnar.

Yfirborðsefni vísar til handbókar Vegagerðarinnar „Handbók um Umferðamerki - Inngangur:  
-Flokkur 1: Skilti sem eru lýst innan frá.  
-Flokkur 2: Skilti sem eru lýst utan frá.  
-Flokkur 3: Skilti með venjulegt endurskin.  
-Flokkur 4: Skilti með sterk endurskin.

**COWI**

Verknúmer 1.681.298

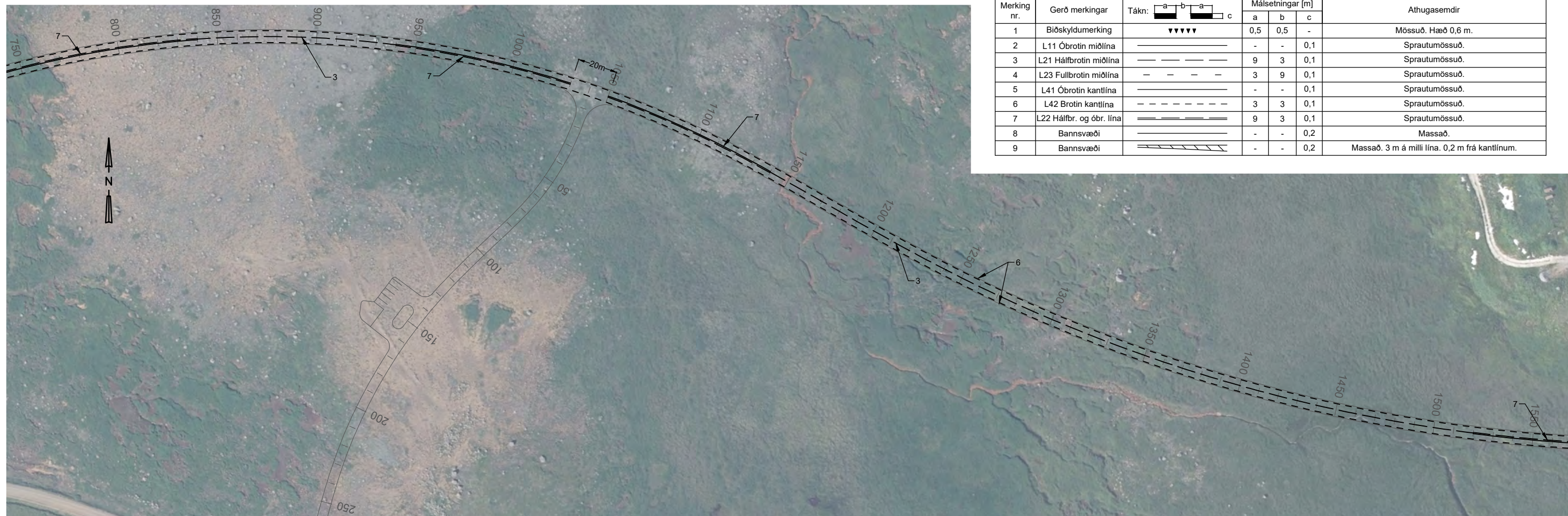
Útg.	Breyting	Dags.	Nafn

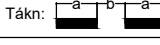
Mælikvarði		Hannað	Teiknað	Yfirfarir	Bláðstærð
		MGH	MGH	VJ	A3
1:2.000					

Vegagerðin	
NORÐAUSTURVEGUR UM BREKKNAHEIÐI LANGANESVEGUR - VATNADALUR	Skiltaplan Skiltatafla

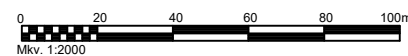
Dags.	Útbóðsnr.	Vegnr.	Hönnunarstig	Teikn. nr.	Útg.
02.01.25	24-032	85-27	Verkhönnun	L003	A





Merking nr.	Gerð merkingar	Tákn: 	Málsetningar [m]			Athugasemdir
			a	b	c	
1	Biðskyldumerking	▼▼▼▼▼	0,5	0,5	-	Mössuð. Hæð 0,6 m.
2	L11 Óbrotni miðlína	=====	-	-	0,1	Sprautumössuð.
3	L21 Hálfbrotni miðlína	-----	9	3	0,1	Sprautumössuð.
4	L23 Fullbrotni miðlína	- - - - -	3	9	0,1	Sprautumössuð.
5	L41 Óbrotni kantlína	=====	-	-	0,1	Sprautumössuð.
6	L42 Brotni kantlína	-----	3	3	0,1	Sprautumössuð.
7	L22 Hálfbr. og óbr. lína	=====	9	3	0,1	Sprautumössuð.
8	Bannsvæði	=====	-	-	0,2	Massað.
9	Bannsvæði	=====	-	-	0,2	Massað. 3 m á milli lína. 0,2 m frá kantlínunum.

Skýringar:  
Allar merkingar skulu vera í samræmi við leiðbeiningar Vegagerðarinnar



**COWI**


Verknúmer 1.681.298

Útg.	Breyting	Dags.	Nafn

<b>Vegagerðin</b>	
Mælikvarði	Hannað MGH
1:2.000	Teiknað MGH
	Yfirfarið VJ
Blaðstærð A3	Samþykkt VJ

NORÐAUSTURVEGUR  
UM BREKNAHEIÐI  
LANGANESVEGUR - VATNADALUR  
  
Yfirborðsmerkingar  
Grunnmynd  
Stöð 0 - 1550

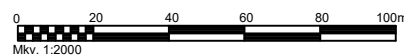
Dags.	21.11.24
Útböðsnr.	24-032
Vegn.	85-27
Hönnunarstig	Verkhönnun
Teikn. nr.	L010
Útg.	A



Merking nr.	Gerð merkingar	Tákn: a b a c	Málsetningar [m]			Athugasemdir
			a	b	c	
1	Blöskuldumerking	▼▼▼▼	0,5	0,5	-	Mössuð. Hæð 0,6 m.
2	L11 Óbrotin miðlína	— — — —	-	-	0,1	Sprautumössuð.
3	L21 Hálfbrotin miðlína	— — — —	9	3	0,1	Sprautumössuð.
4	L23 Fullbrotin miðlína	- - - -	3	9	0,1	Sprautumössuð.
5	L41 Óbrotin kantlína	— — — —	-	-	0,1	Sprautumössuð.
6	L42 Brotin kantlína	- - - -	3	3	0,1	Sprautumössuð.
7	L22 Hálfbr. og óbr. lína	== == ==	9	3	0,1	Sprautumössuð.
8	Bannsvæði	— — — —	-	-	0,2	Massað.
9	Bannsvæði	//// ////	-	-	0,2	Massað. 3 m á milli lína. 0,2 m frá kantlínun.



Skýringar:  
Allar merkingar skulu vera í samræmi við leiðbeiningar Vegagerðarinnar



**COWI**

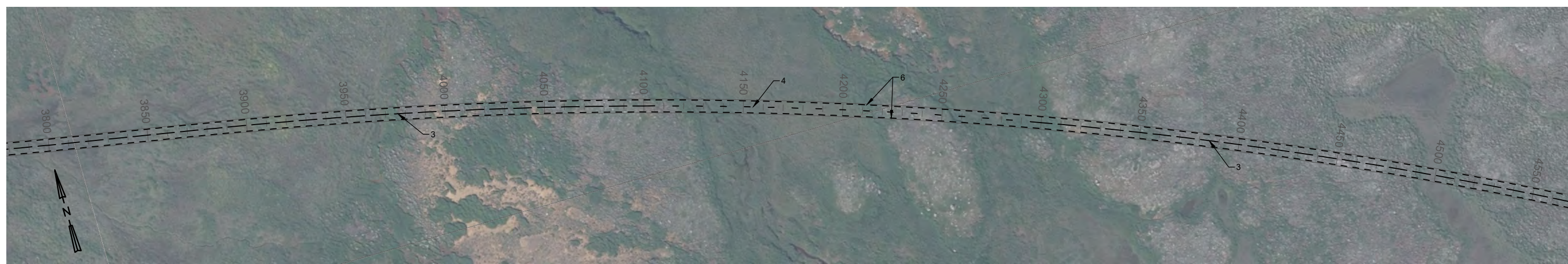
Verknúmer 1.681.298

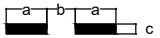
Útg.	Breyting	Dags.	Nafn

<b>Vegagerðin</b>	
Mælikvarði	Hannað MGH
1:2.000	Teiknað MGH
	Yfirfarið VJ
Blástaðarð A3	Samþykkt VJ

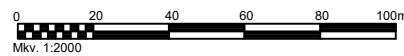
NORDAUSTURVEGUR  
UM BREKKNAHEIÐI  
LANGANESVEGUR - VATNADALUR  
  
Yfirborðsmerkingar  
Grunnmynd  
Stöð 1550 - 3800

Dags.	27.03.24
Útböðsnr.	24-032
Vegn.	85-27
Hönnunarstig	Verkhönnun
Teikn. nr.	L011
Útg.	A



Merking nr.	Gerð merkingar	Tákn: 	Málsetningar [m]			Athugasemdir
			a	b	c	
1	Biðskyldumerking	▼▼▼▼	0,5	0,5	-	Mössuð. Hæð 0,6 m.
2	L11 Óbrotin miðlína	—————	-	-	0,1	Sprautumössuð.
3	L21 Hálfrotin miðlína	——— ———	9	3	0,1	Sprautumössuð.
4	L23 Fullbrotin miðlína	——— ——— ———	3	9	0,1	Sprautumössuð.
5	L41 Óbrotin kantlína	—————	-	-	0,1	Sprautumössuð.
6	L42 Brotin kantlína	——— ———	3	3	0,1	Sprautumössuð.
7	L22 Hálfbr. og óbr. lína	=====	9	3	0,1	Sprautumössuð.
8	Bannsvæði	—————	-	-	0,2	Massað.
9	Bannsvæði	=====	-	-	0,2	Massað. 3 m á milli lína. 0,2 m frá kantlínunum.

Skýringar:  
Allar merkingar skulu vera í samræmi við leiðbeiningar Vegagerðarinnar



**COWI**

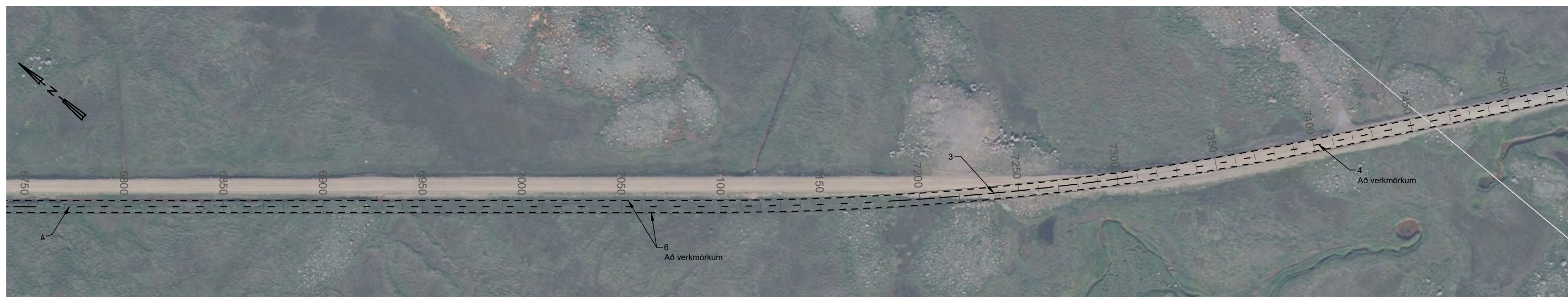
Verknúmer 1.681.298

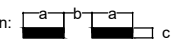
Útg.	Breyting	Dags.	Nafn

 Vegagerðin	
Mælikvarði	Hannað MGH
1:2.000	Teiknað MGH
	Yfirlitað VJ
Blástaðærð A3	Samþykkt VJ

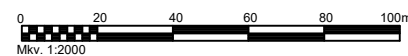
NORDAUSTURVEGUR  
UM BREKNAHEIÐI  
LANGANESVEGUR - VATNADALUR  
  
Yfirborðsmerkingar  
Grunnmynd  
Stöð 3800 - 6000

Dags.	27.03.24
Útbóðsnr.	24-032
Vegnr.	85-27
Hönnunarstig	Verkhönnun
Teikn. nr.	L012
Útg.	A



Merking nr.	Gerð merkingar	Tákn: 	Málsetningar [m]			Athugasemdir
			a	b	c	
1	Biðskyldumerking	▼▼▼▼▼	0,5	0,5	-	Mössuð. Hæð 0,6 m.
2	L11 Óbrotin miðlína	=====	-	-	0,1	Sprautumössuð.
3	L21 Hálfbrotin miðlína	- - - - -	9	3	0,1	Sprautumössuð.
4	L23 Fullbrotin miðlína	- - - - -	3	9	0,1	Sprautumössuð.
5	L41 Óbrotin kantlína	=====	-	-	0,1	Sprautumössuð.
6	L42 Brotin kantlína	- - - - -	3	3	0,1	Sprautumössuð.
7	L22 Hálfbr. og óbr. lína	=====	9	3	0,1	Sprautumössuð.
8	Bannsvæði	=====	-	-	0,2	Massað.
9	Bannsvæði	=====	-	-	0,2	Massað. 3 m á milli lína. 0,2 m frá kantlínunum.

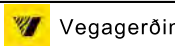
Skýringar:  
Allar merkingar skulu vera í samræmi við leiðbeiningar Vegagerðarinnar



**COWI**

Verknúmer 1.681.298

Útg.	Breyting	Dags.	Nafn

	
Mælikvarði	Hannað MGH
1:2.000	Teiknað MGH
	Yfirlitari VJ
Blaðstærð A3	Samþykkt VJ

NORDAUSTURVEGUR  
UM BREKKNAHEIÐI  
LANGANESVEGUR - VATNADALUR

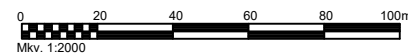
Yfirborðsmerkingar  
Grunnmynd  
Stöð 6000 - 7500

Dags.	27.03.24
Útbóðsnr.	24-032
Vegn.	85-27
Hönnunarstig	Verkhönnun
Teikn. nr.	L013
Útg.	A



Merking nr.	Gerð merkingar	Tákn:	Málsetningar [m]			Athugasemdir
			a	b	c	
1	Biðskyldumerking	▼▼▼▼▼	0,5	0,5	-	Mössuð. Hæð 0,6 m.
2	L11 Óbrotin miðlína	—————	-	-	0,1	Sprautumössuð.
3	L21 Hálfbrotin miðlína	- - - - -	9	3	0,1	Sprautumössuð.
4	L23 Fullbrotin miðlína	- - - - -	3	9	0,1	Sprautumössuð.
5	L41 Óbrotin kantlína	—————	-	-	0,1	Sprautumössuð.
6	L42 Brotin kantlína	- - - - -	3	3	0,1	Sprautumössuð.
7	L22 Hálfbr. og óbr. lína	=====	9	3	0,1	Sprautumössuð.
8	Bannsvæði	=====	-	-	0,2	Massað.
9	Bannsvæði	=====	-	-	0,2	Massað. 3 m á milli lína. 0,2 m frá kantlínum.

Skýringar:  
Allar merkingar skulu vera í samræmi við leiðbeiningar Vegagerðarinnar



**COWI**

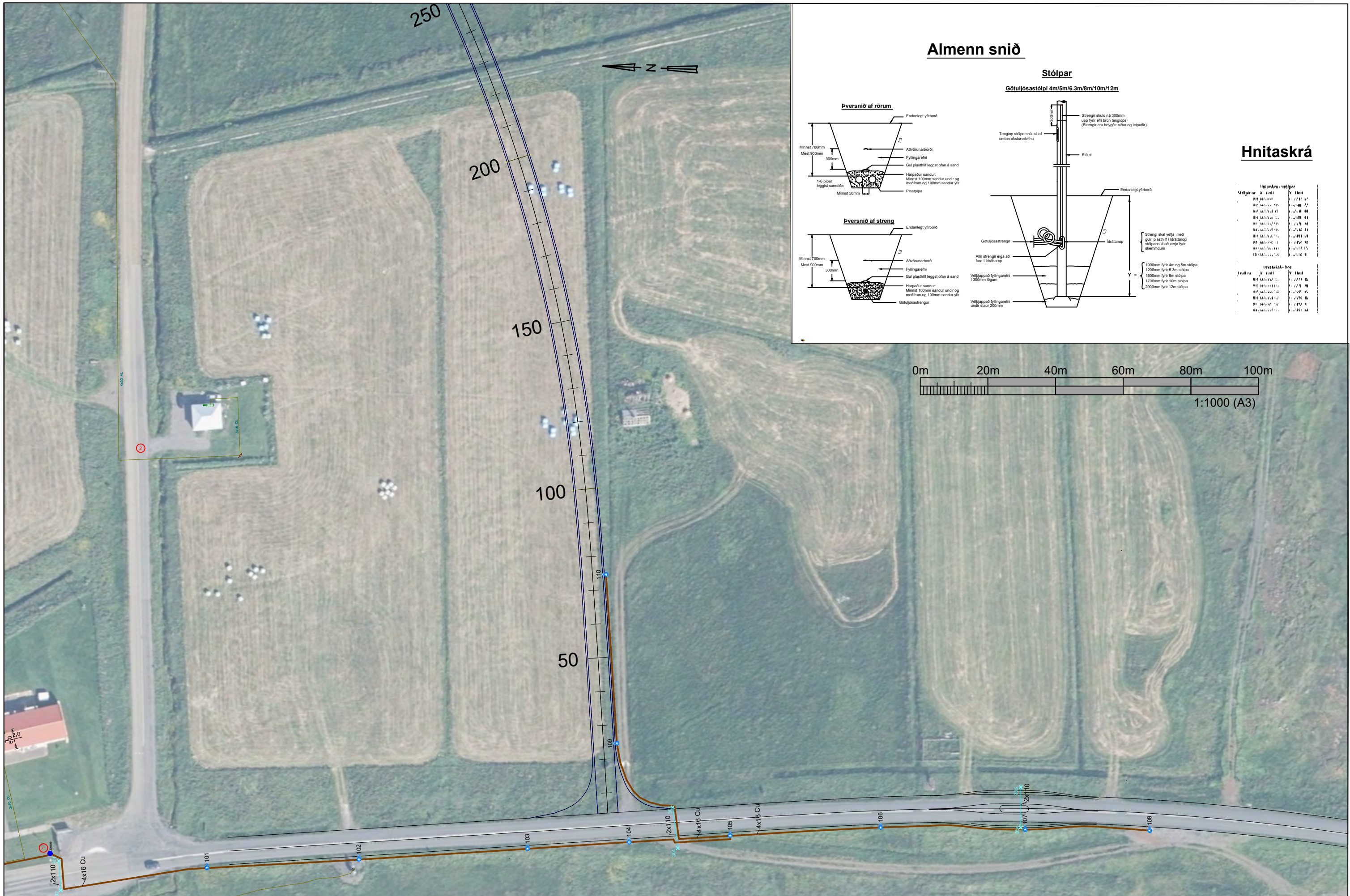
Verknúmer 1.681.298

Útg.	Breyting	Dags.	Nafn

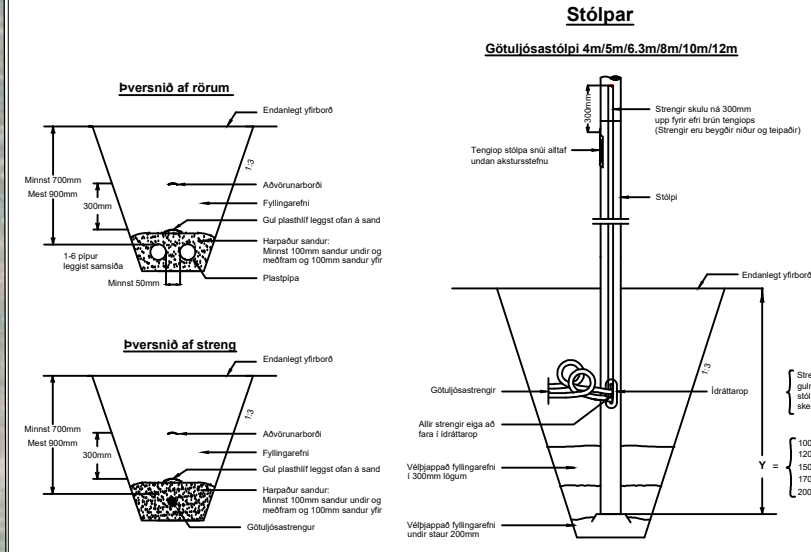
<b>Vegagerðin</b>	
Mæliskvæði	Hannað MGH
1:2.000	Teiknað MGH
	Yfirfarið VJ
Blaðstærð A3	Samþykkt VJ

NORDAUSTURVEGUR  
UM BREKKNÁHEIÐI  
LANGANESVEGUR - VATNADALUR  
Yfirborðsmerkingar  
Þéttbýlishlið

Dags.	21.11.24
Útbóðsnr.	24-032
Vegn.	85-27
Hönnunarteg	Verkhönnun
Teikn. nr.	L014
Útg.	A




### Almenn snið



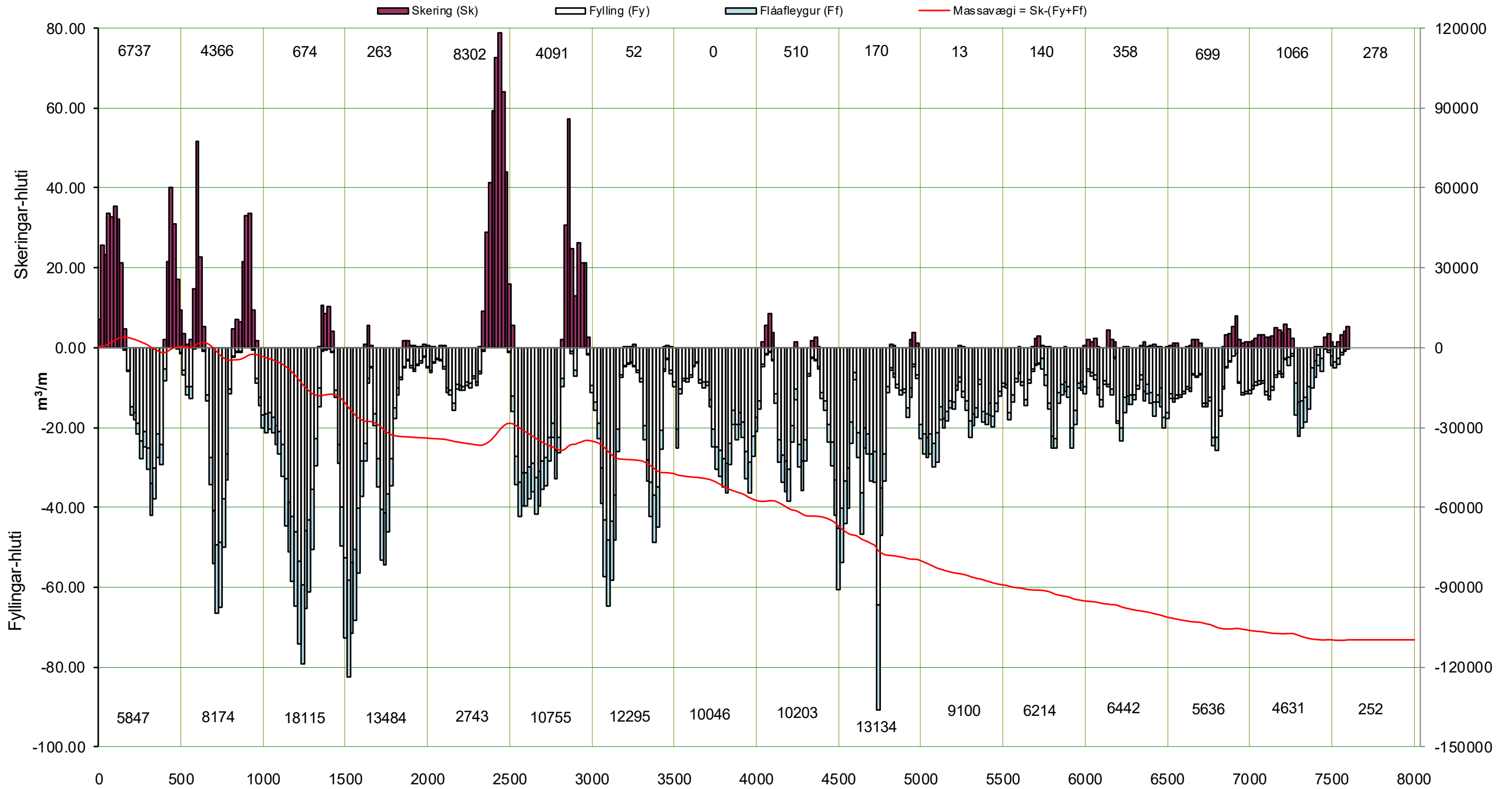
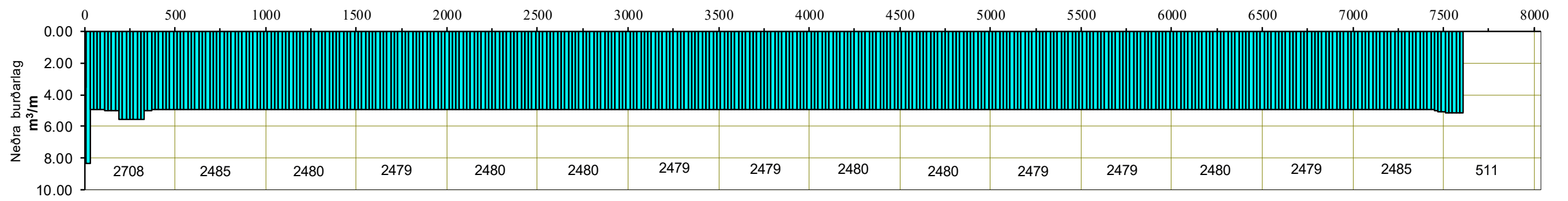
### Hnitaskrá

Stólpar	X	Y	Stólpar	X	Y
1	100.00	100.00	1	100.00	100.00
2	100.00	100.00	2	100.00	100.00
3	100.00	100.00	3	100.00	100.00
4	100.00	100.00	4	100.00	100.00
5	100.00	100.00	5	100.00	100.00
6	100.00	100.00	6	100.00	100.00
7	100.00	100.00	7	100.00	100.00
8	100.00	100.00	8	100.00	100.00
9	100.00	100.00	9	100.00	100.00
10	100.00	100.00	10	100.00	100.00



<ul style="list-style-type: none"> <li>① Ný götulyfing tengd við núverandi götulyfingu</li> <li>② Varúð - Heimtaug/Jarðstrengur</li> </ul>	<p><b>Línutákn</b> Verkhliuti í framkvæmd</p>	<p><b>Skýring</b> Götuljósastrengur 400 /230 V PE Rör í jörðu</p>	<p><b>Punktatákn</b> •</p>	<p><b>Skýring</b> Núverandi staur</p>	<p><b>Götuljósatákn</b> • 10m stólpi með ljóskeri á toppi Ljósker: L1 - THORN Isaro Pro IP 36L76-740 NR2 BP CL2 M60 ANT CLO Zhaga Up W16m.</p>
--	---	---	--------------------------------	---	--

<b>COWI</b>	Verknúmer 1.681.298		<table border="1"> <tr><td>Mælikvarði</td><td>Hannað</td><td>OH/JDR</td></tr> <tr><td>1:1.000</td><td>Teiknað</td><td>OH</td></tr> <tr><td></td><td>Yfirfarð</td><td>SFB</td></tr> <tr><td>Bláðstærð</td><td>Samþykkt</td><td>SV</td></tr> </table>	Mælikvarði	Hannað	OH/JDR	1:1.000	Teiknað	OH		Yfirfarð	SFB	Bláðstærð	Samþykkt	SV	<p><b>NORÐAUTURVEGUR</b> UM BREKKNAHEIDI LANGANESVEGUR - VATNADALUR</p> <p><b>Veglýsing</b> Grunnmynd - Snið</p> <p>Vegamót, Norðausturvegur / Langanesvegur</p>	<p>Dags: 27.03.24</p> <p>Útbodsnr. 24-032</p> <p>Vegnr. 85-27</p> <p>Hönnunarstig Verkhönnun</p> <p>Teikn nr. Úng. A</p>
Mælikvarði	Hannað	OH/JDR															
1:1.000	Teiknað	OH															
	Yfirfarð	SFB															
Bláðstærð	Samþykkt	SV															



Skeringar samtals	27700 m³
Fyllingar og fláafleygar samtals	137100 m³
Fyllingar	110100 m³
Fláafleygar	27000 m³
Styrktarlág	37900 m³
Burðarlág neðri hluti (0/45)	7347 m³
Burðarlág efri hluti (0/22)	4511 m³
Klæðingarefni	1621 m³

Verknúmer 1.661.298

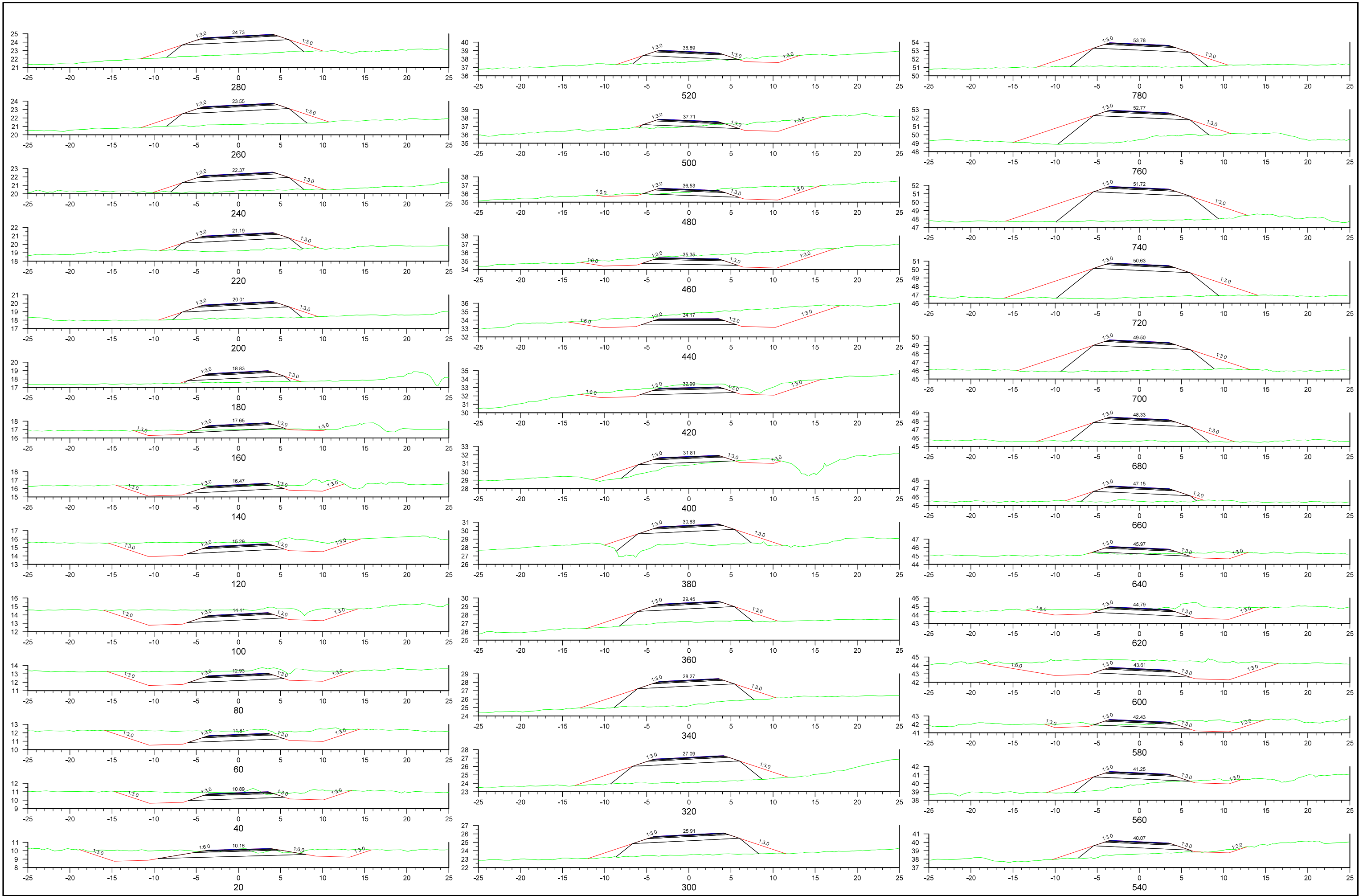
Útg.	Breyting	Dags.	Nafn

Mælikvarði	Hannað	VJ
Teknað	VJ	
Yfirfarð	MGH	
Blástarð	A3	Samþykkt VJ

NORÐAUSTURVEGUR  
UM BREKNAHEIÐI  
LANGANESVEGUR - VATNADALUR

MAGNDREIFIRIT

Dags.	28.11.2024
Útbodnúmer	24-032
Vegnr.	85-27
Hönnunarteg. Verkhönnun	
Tekn. nr.	P001
Útg.	A



Láréttur kvarði á langsníði og á grunnmynd  
 1:400  
 á A3 blaði



Verknúmer 1.661.298


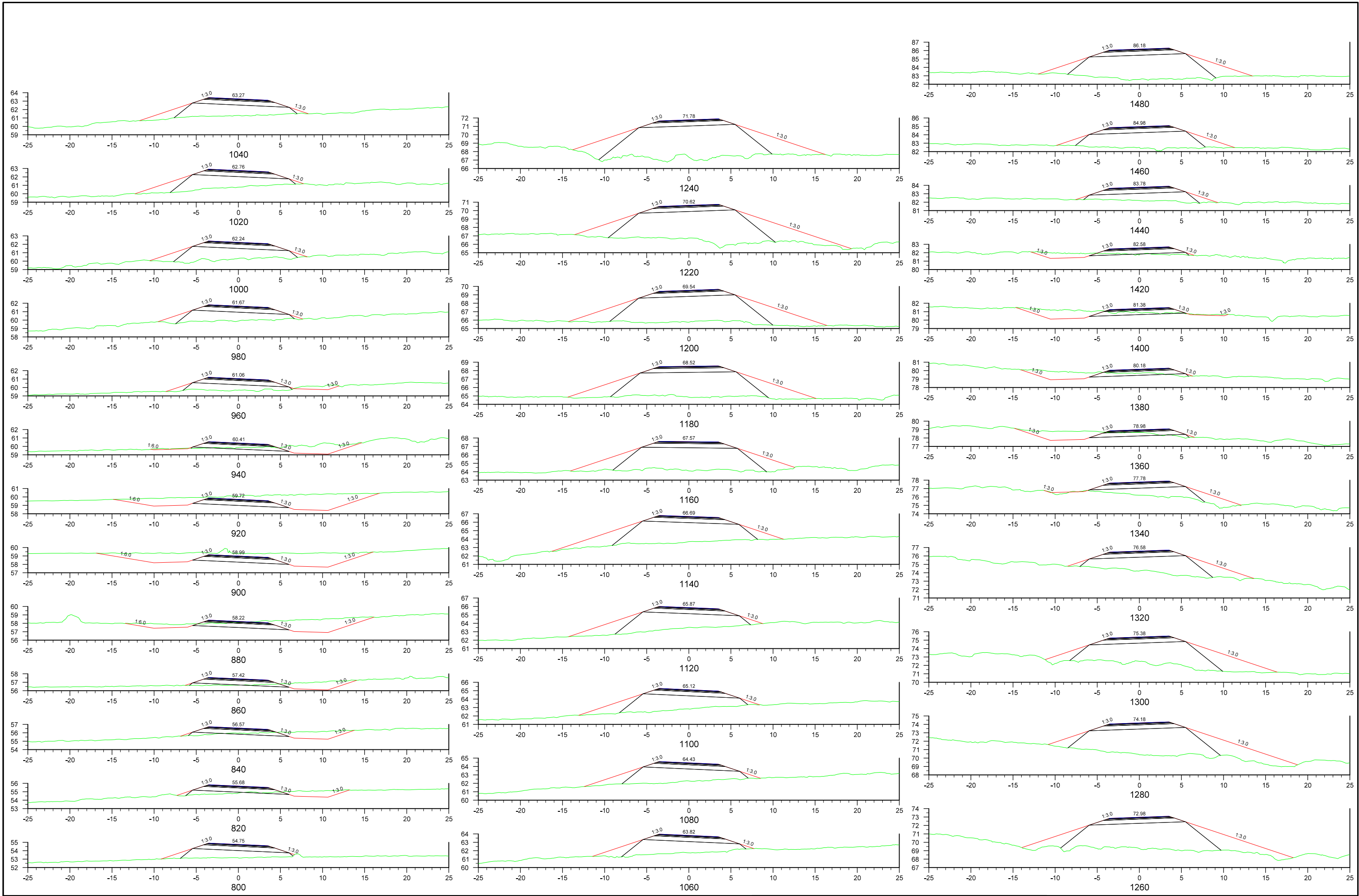
Útg.	Breyting	Dags.	Nafn

<b>Vegagerðin</b>	
Mælikvarði 1:400	Hannað VJ
	Teknað VJ
	Yfirfarið MGH
Blástaðar A3	Samþykkt VJ

**NORÐAUSTURVEGUR**  
 UM BREKNAHEIDI  
 LANGANESVEGUR - VATNADALUR

ÞVERSNID  
 BLAD 1

Dags. 28.11.2024
Útbodnr. 24-032
Vegr. 85-27
Hönnunarteg Verkhönnun
Telkn. nr. U001
Útg. A



Verknúmer 1.681.298

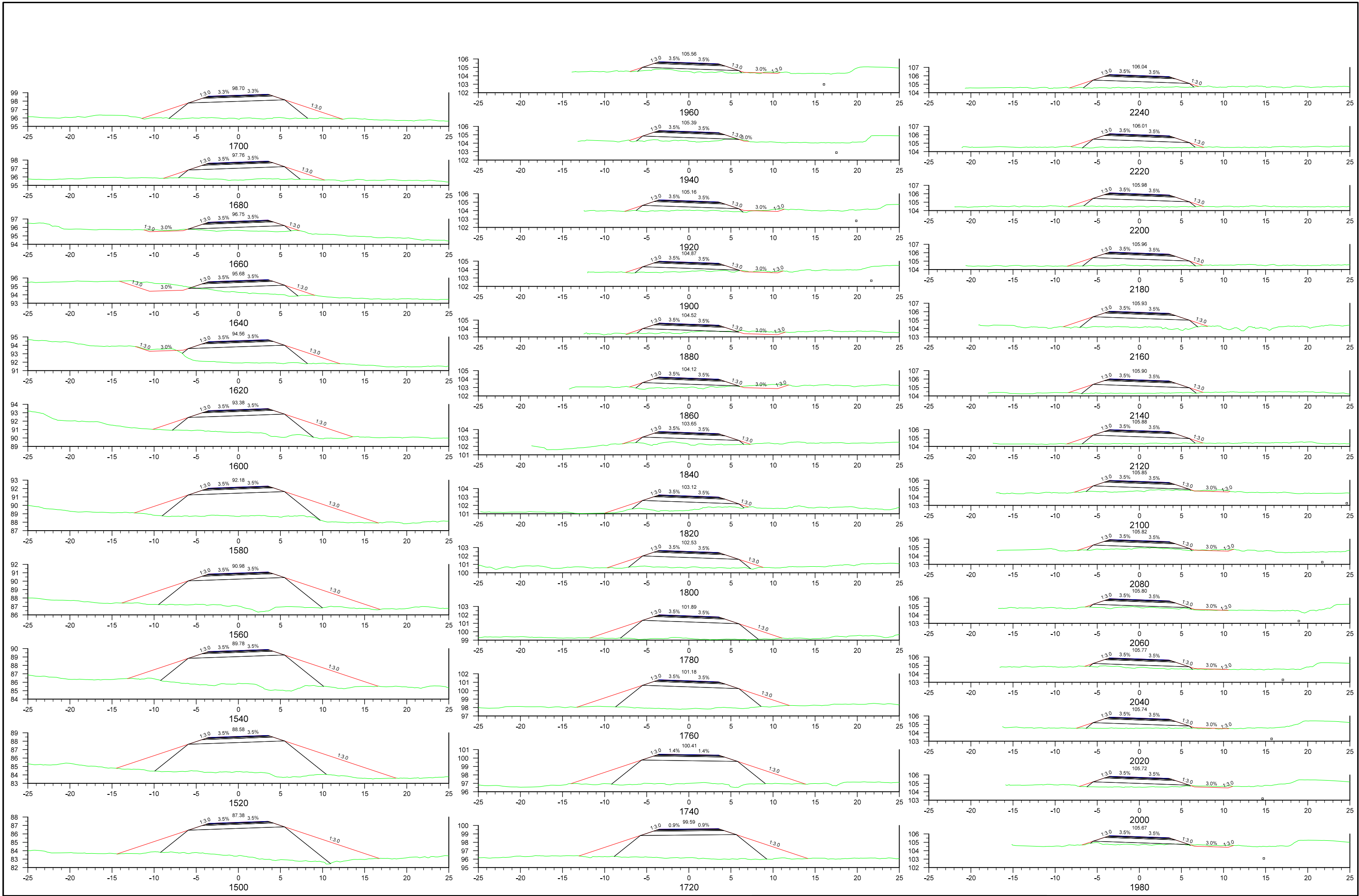
Útg.	Breyting	Dags.	Nafn

<b>Vegagerðin</b>	
Mælikvarði 1:400	Hannað VJ
	Teknað VJ
	Yfirfarið MGH
Blástaðir A3	Sambýkt VJ

**NORÐAUSTURVEGUR**  
UM BREKNAHEIDI  
LANGANESVEGUR - VATNADALUR

ÞVERSNID  
BLAD 2

Dags. 28.11.2024
Útbodnr. 24-032
Vegnr. 85-27
Hönnunarstigi Verkhönnun
Telkn. nr. U002
Útg. A



Láréttur kvarði á langsníði og á grunnmynd  
 1:400  
 á A3 blaði



Verðnúmer 1.681.298


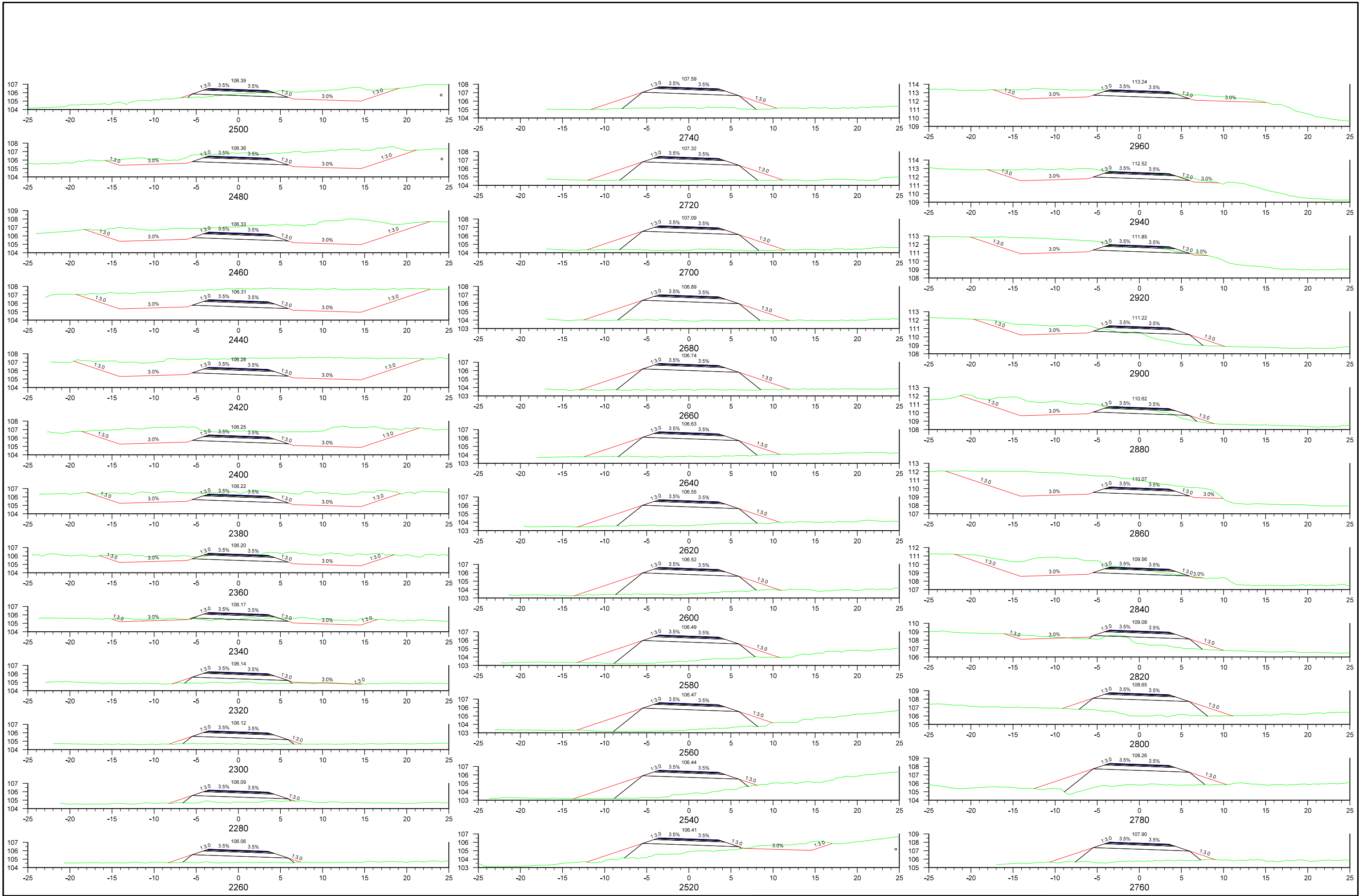
Útg.	Breyting	Dags.	Nafn

<b>Vegagerðin</b>	
Mælikvarði 1:400	Hannað VJ
	Teknað VJ
	Yfirfarið MGH
Blástaðir A3	Sambýkt VJ

**NORÐAUSTURVEGUR**  
 UM BREKNAHEIDI  
 LANGANESVEGUR - VATNADALUR

ÞVERSNID  
 BLAD 3

Dags. 27.03.2024
Úrboðnr. 24-032
Vegnr. 85-27
Hönnunarteg Verkhönnun
Telkn. nr. U003
Útg. A



Verknúmer 1.681.298


Útg.	Breyting	Dags.	Nafn

<b>Vegagerðin</b>	
Mælikvarði	Hannað VJ
1:400	Teknað VJ
	Yfirfarið MGH
Bladstærð	A3
	Samþykkt VJ

**NORÐAUSTURVEGUR**  
UM BREKNAHEIDI  
LANGANESVEGUR - VATNADALUR

ÞVERSNÍÐ  
BLAD 4

Dags.	27.03.2024
Útbodnr.	24-032
Vegnr.	85-27
Hönnunarteg. Verkhönnun	
Telkn. nr.	U004
Útg.	A



Láréttur kvarði á langsníði og á grunnmynd  
 1:400  
 á A3 blaði



Verkunúmer 1.661.298


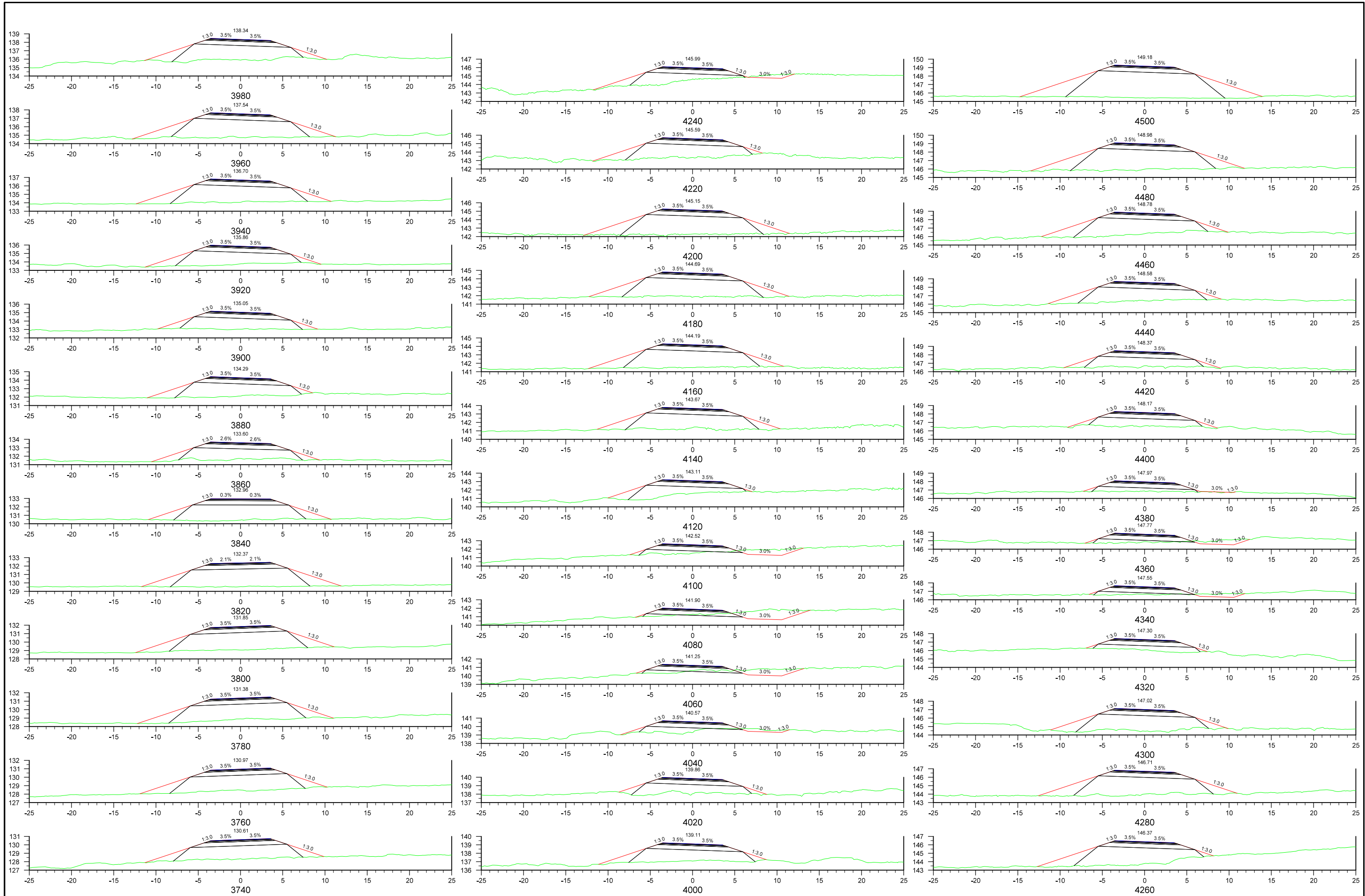
Útg.	Breyting	Dags.	Nafn

<b>Vegagerðin</b>	
Mælikvarði 1:400	Hanna VJ
	Teknað VJ
	Yfirfarð MGH
Blaðstærð A3	Sambýkt VJ

**NORÐAUSTURVEGUR**  
 UM BREKNAHEIDI  
 LANGANESVEGUR - VATNADALUR

ÞVERSNID  
 BLAD 5

Dags. 27.03.2024
Útbodnr. 24-032
Vegr. 85-27
Hönnunarteg Verkhönnun
Telkn. nr. U005
Útg. A



Verknúmer 1.681.298


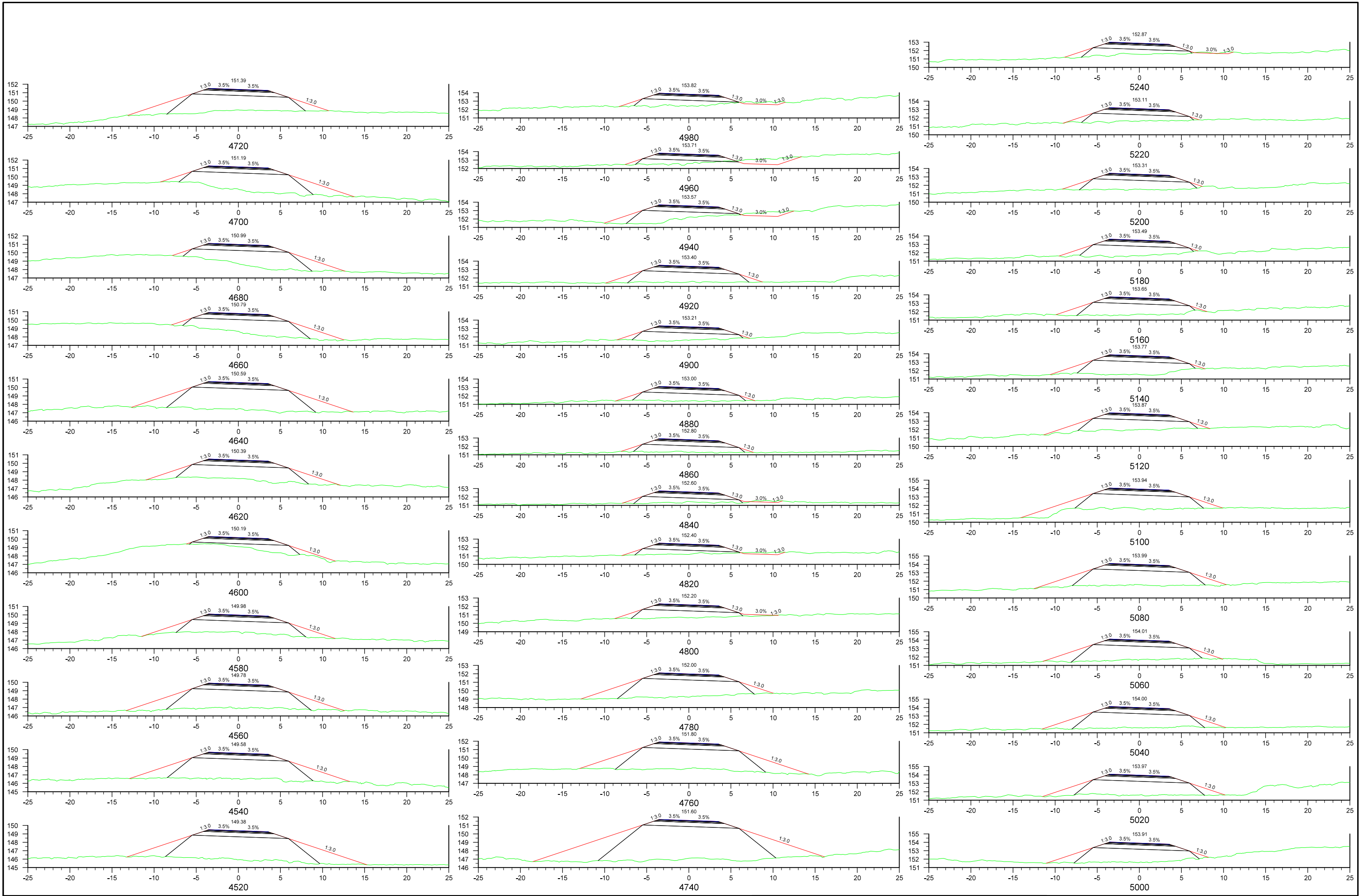
Útg.	Breyting	Dags.	Nafn

<b>Vegagerðin</b>	
Mælikvarði 1:400	Hanna VJ
	Teknað VJ
	Yfirfarið MGH
Blástaðir A3	Samþykkt VJ

**NORÐAUSTURVEGUR**  
 UM BREKNAHEIDI  
 LANGANESVEGUR - VATNADALUR

ÞVERSNID  
 BLAD 6

Dags. 27.03.2024
Útbodnr. 24-032
Vegnr. 85-27
Hönnunarteg Verkhönnun
Telkn. nr. U006
Útg. A



Verðnúmer 1.681.298


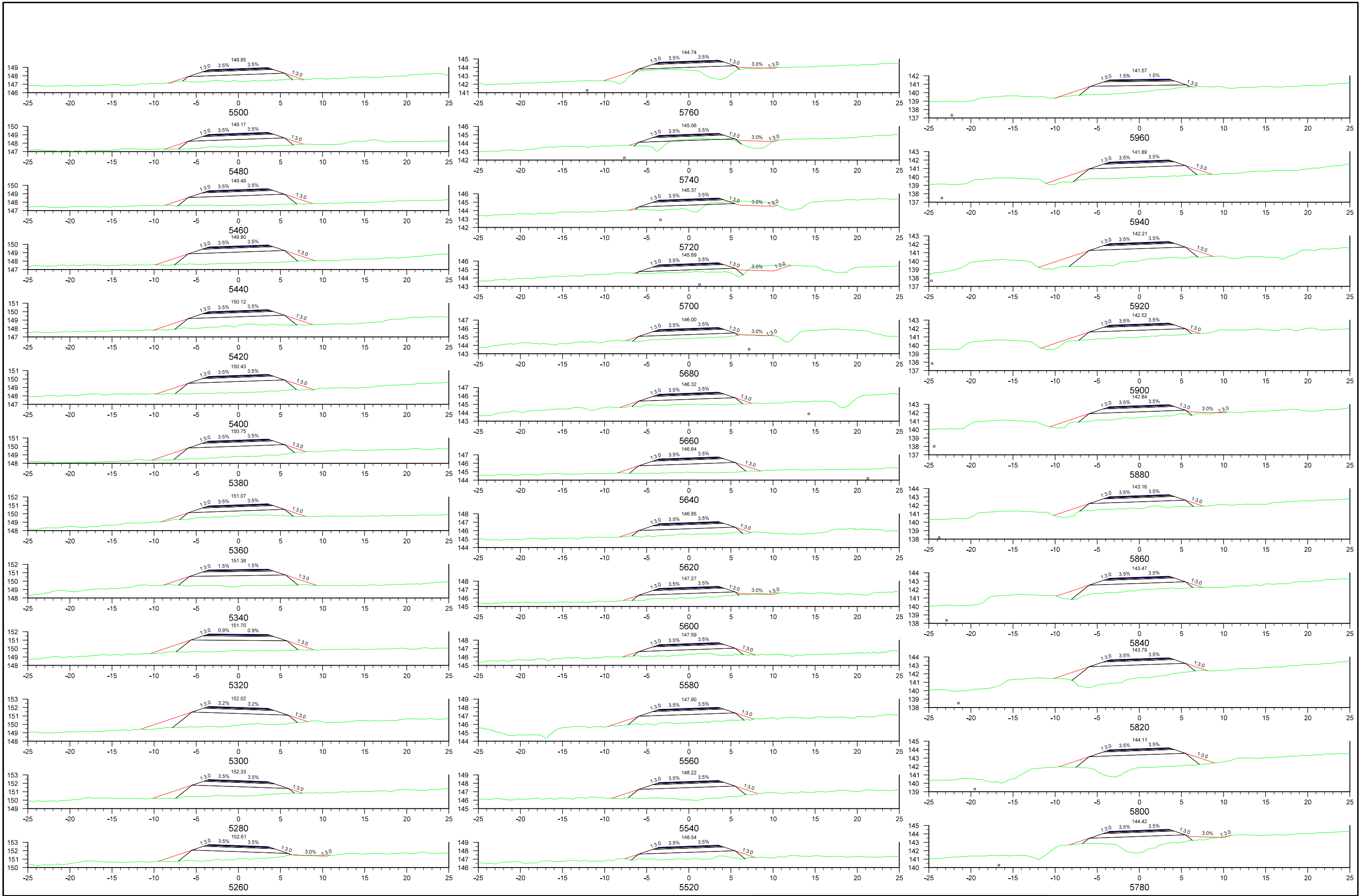
Útg.	Breyting	Dags.	Nafn

<b>Vegagerðin</b>	
Mælikvarði 1:400	Hannað VJ
	Teknað VJ
	Yfirfarið MGH
Blaðstærð A3	Sambýtt VJ

**NORÐAUSTURVEGUR**  
UM BREKNAHEIDI  
LANGANESVEGUR - VATNADALUR

ÞVERSNID  
BLAD 7

Dags.	27.03.2024
Útbodnr.	24-032
Vegr.	85-27
Hönnunarig Verkhönnun	
Telkn. nr. U007	Útg. A



Verknúmer 1.661.298


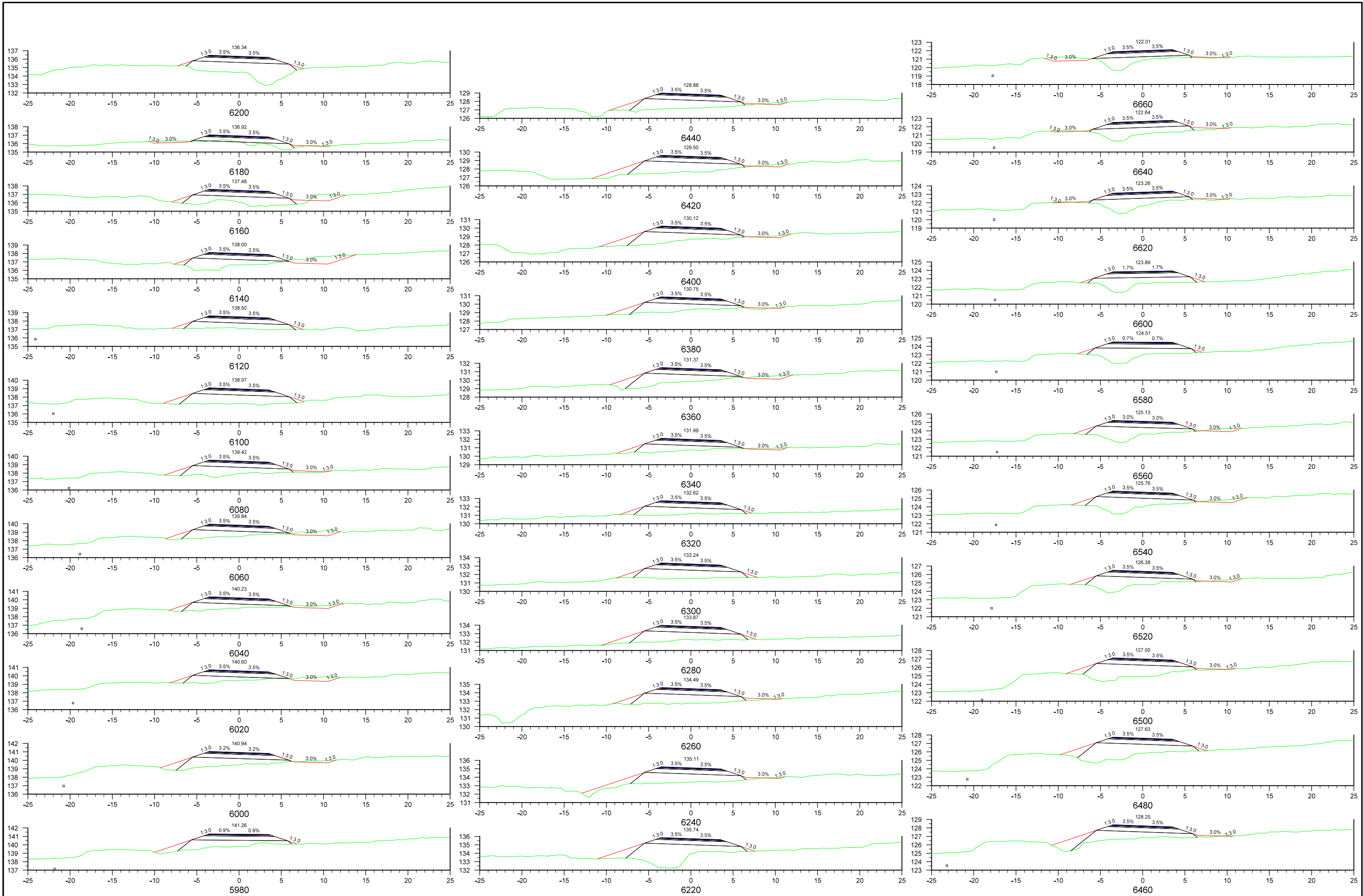
Útg.	Breyting	Dags.	Nafn

<b>Vegagerðin</b>	
Mælikvarði	Hannað VJ
1:400	Teknað VJ
	Yfirfarið MGH
Blástaðir A3	Sambýtt VJ

**NORÐAUSTURVEGUR**  
 UM BREKNAHEIDI  
 LANGANESVEGUR - VATNADALUR

ÞVERSNID  
 BLAD 8

Dags.	27.03.2024
Útbodnr.	24-032
Vegnr.	85-27
Hönnunarteg.	Verkhönnun
Telkn. nr.	U008
Útg.	A



Verknúmer 1.661.298


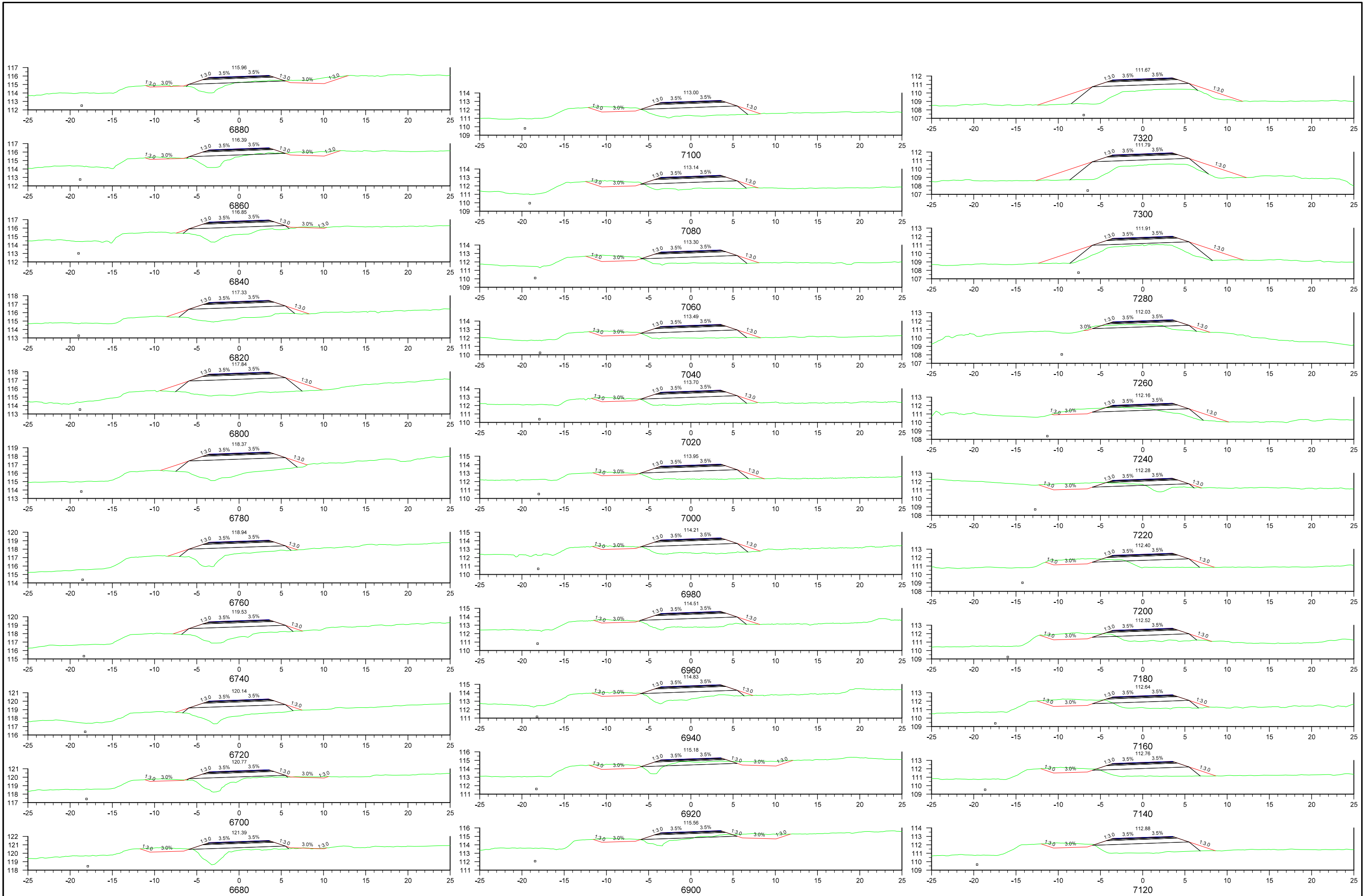
Útg.	Breyting	Dags.	Nafn

<b>Vegagerðin</b>	
Mælikvarði 1:400	Hannað VJ
	Teknað VJ
	Yfirfarið MGH
Blástaðir A3	Sambýkt VJ

**NORÐAUSTURVEGUR**  
UM BREKNAHEIDI  
LANGANESVEGUR - VATNADALUR

ÞVERSNID  
BLAD 9

Dags. 27.03.2024
Útbodnr. 24-032
Vegnr. 85-27
Hönnunarstig Verkhönnun
Telkn. nr. U009
Útg. A



Verknúmer 1.661.298


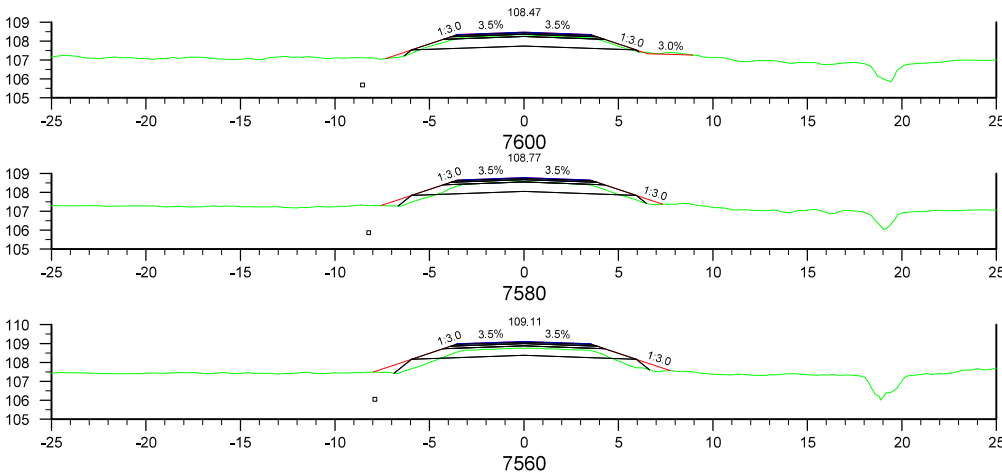
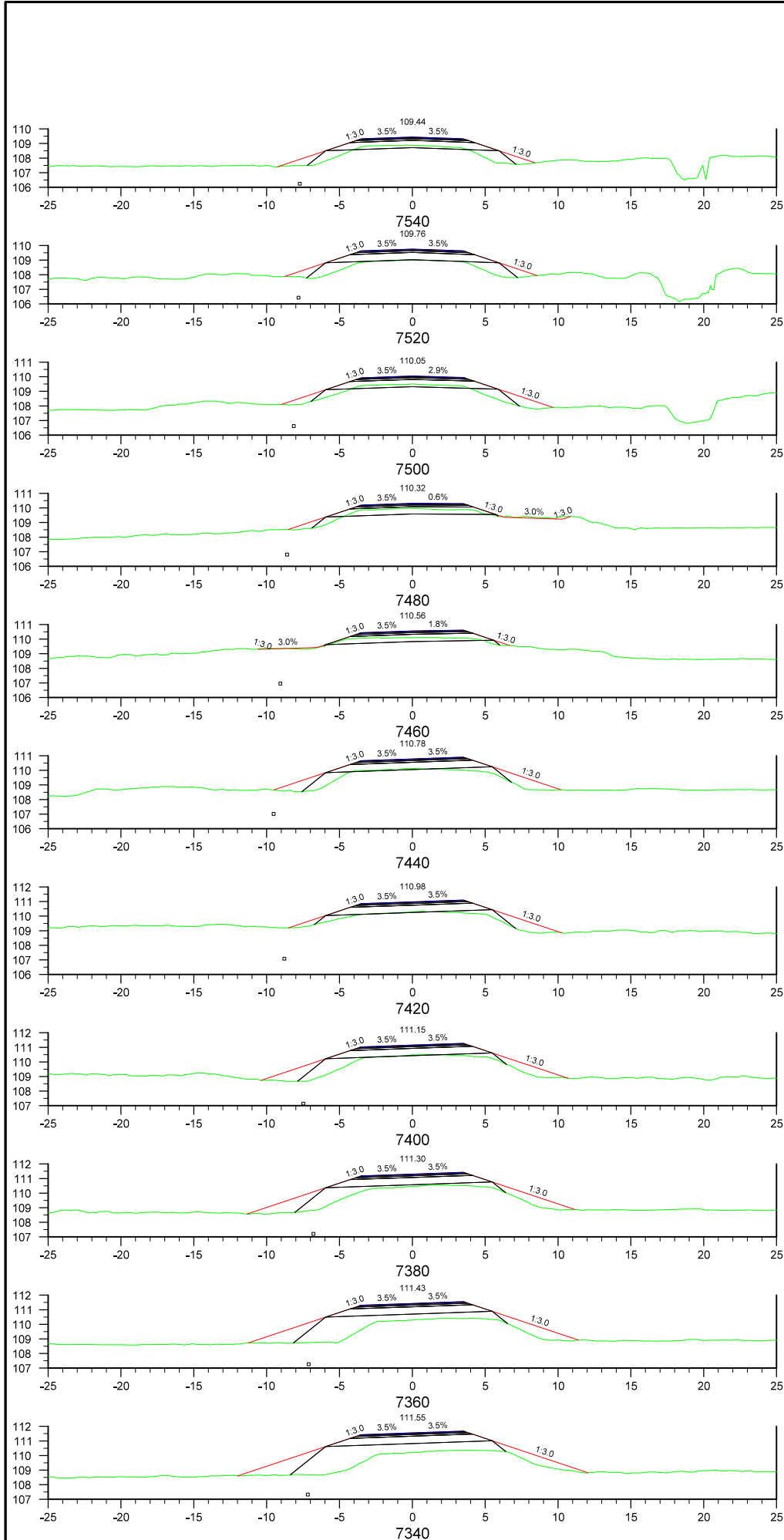
Útg.	Breyting	Dags.	Nafn

<b>Vegagerðin</b>	
Mælikvarði	Hannað VJ
1:400	Teknað VJ
	Yfirfarið MGH
Blástaðir A3	Sambýkt VJ

**NORÐAUSTURVEGUR**  
 UM BREKNAHEIDI  
 LANGANESVEGUR - VATNADALUR


ÞVERSNIÐ  
 BLAÐ 10

Dags.	27.03.2024
Útbodnr.	24-032
Vegr.	85-27
Hönnunarstig	Verkhönnun
Telkn. nr.	U010
Útg.	A



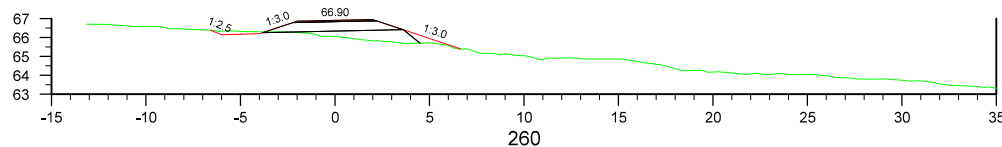
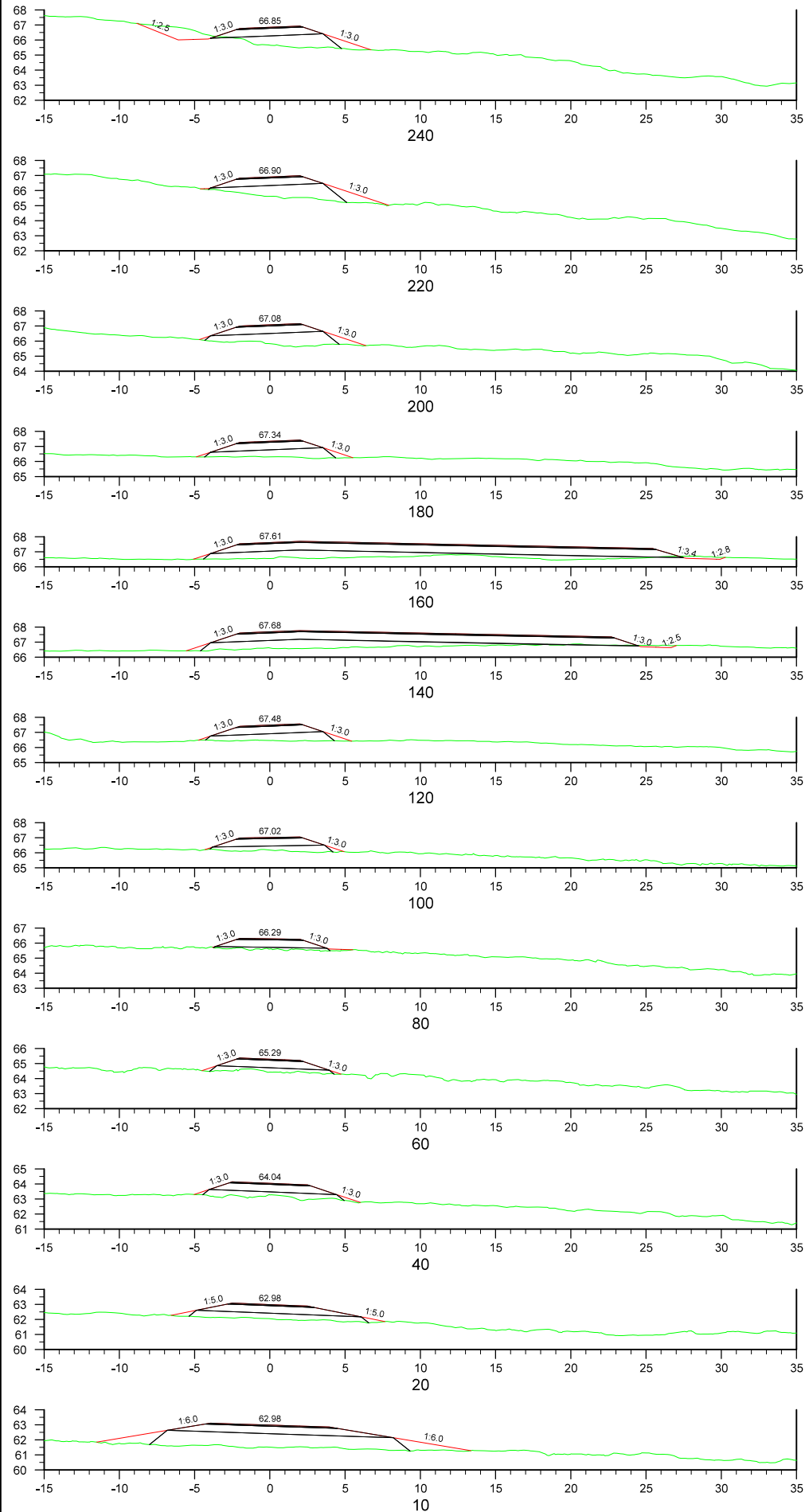
Verknúmer 1.661.298

Útg.	Breyting	Dags.	Nafn

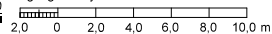
 <b>Vegagerðin</b>	
Mælikvarði	Hannað VJ
1:400	Teknað VJ
	Yfirfarið MGH
Blástaðir A3	Sambýkt VJ

NORÐAUSTURVEGUR UM BREKKAHEIDI LANGANESVEGUR - VATNADALUR	
ÞVERSNIÐ BLAÐ 11	

Dags.	27.03.2024
Útbodnr.	24-032
Vegnr.	85-27
Hönnunarstig	Verkhönnun
Telkn. nr.	U011
Útg.	A



Láréttur kvarði á langsníði og á grunnmynd  
1:400  
á A3 blaði



Verknúmer 1.681.298

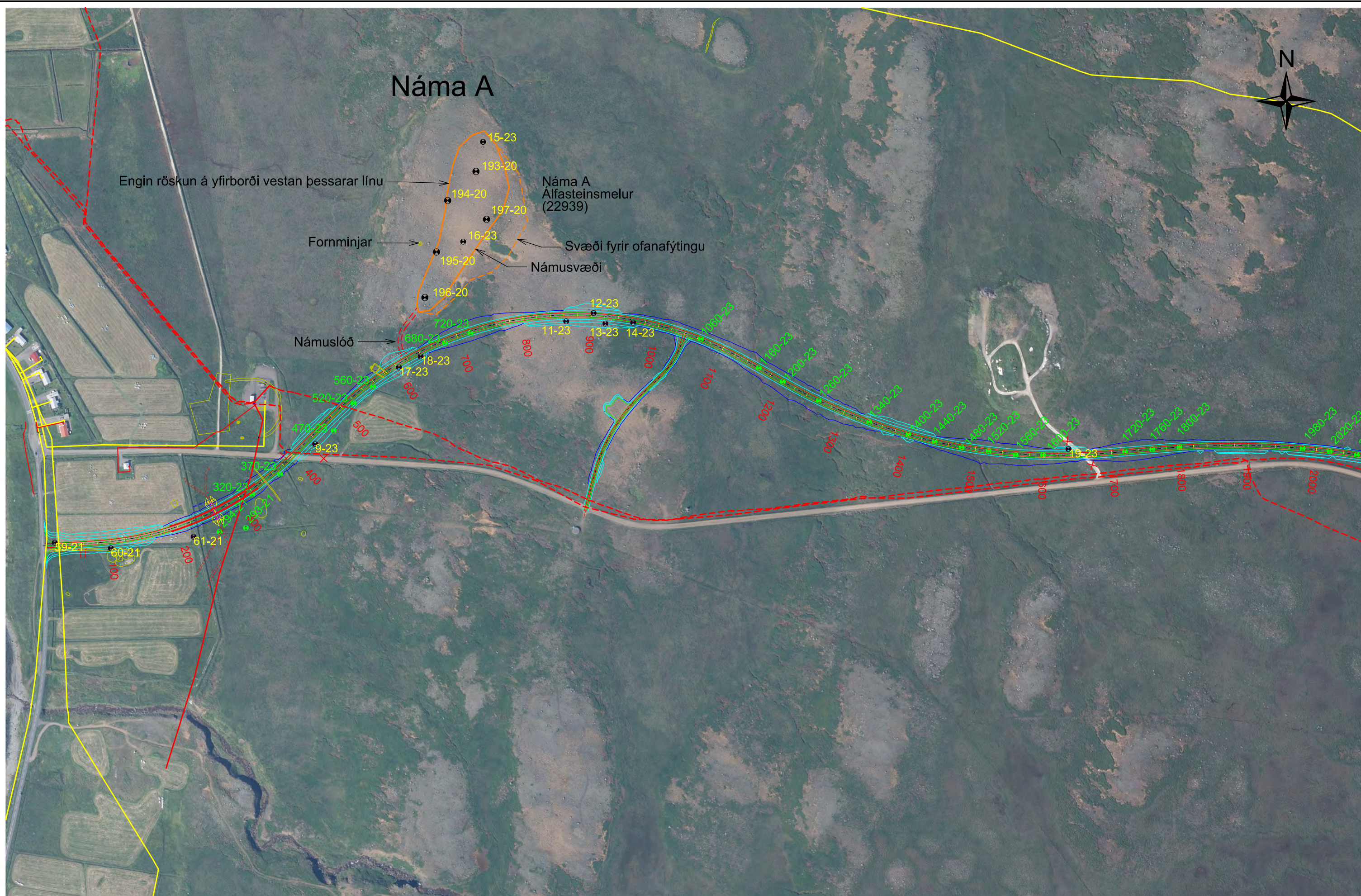
Útg.	Breyting	Dags.	Nafn

Mælikvarði	Hannað
1:400	VJ
	Teknað
	VJ
	Yfirfarið
	MGH
Blaðstærð	Sambýkkir
A3	VJ

NORÐAUSTURVEGUR UM BREKKAHEIDI LANGANESVEGUR - VATNADALUR
ÞVERSNIÐ TENING AD VATNSTANKI

Dags.	27.03.2024
Útbodnr.	24-032
Vegr.	85-27
Hönnunarstig	Verkhönnun
Telkn. nr.	U020
Útg.	A

# Náma A



Engin röskun á yfirborði vestan þessarar línu

Fornminjar

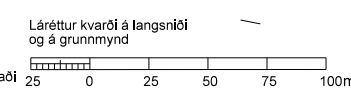
Náma A  
Álfasteinsmelur  
(22939)

Svæði fyrir ofanafýtingu

Námusvæði

Námuslóð

Landmælingar: Vegagerðin  
Hnitakerfi: ISN93 Hæðarkerfi: Landshæðarnet  
Loftmyndadata og myndmæling: Loftmyndir ehf.



- 000-00 Gryfjur
- 0-00 Borholur
- 000-00 Borholur
- Námur

Verknúmer 1.661.298

Útg.	Breyting	Dags.	Nafn

**Vegagerðin**

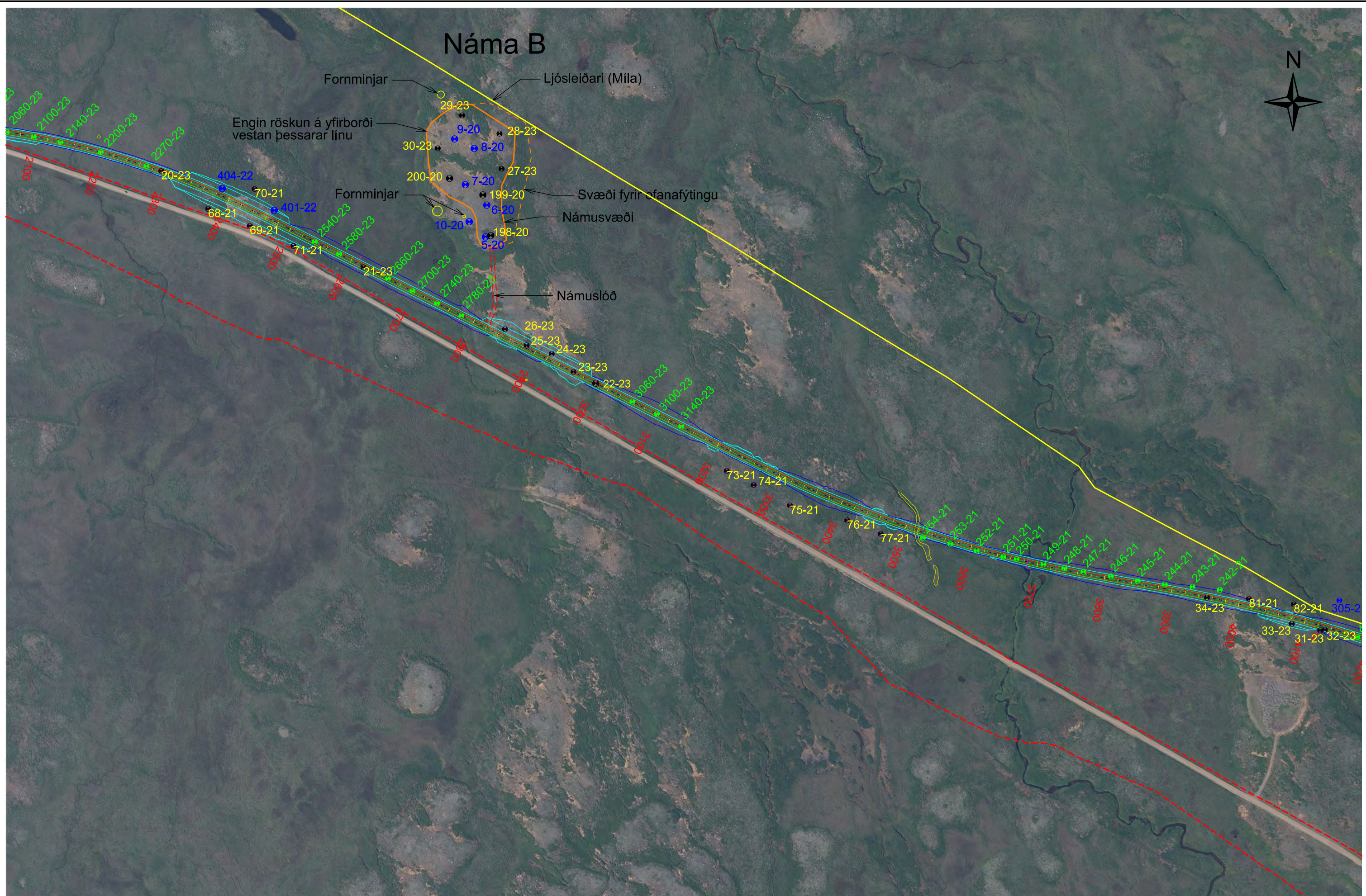
Mælikvarði	Hannað	VJ
1:5000	Teknað	VJ
Bladstærð	Yfirfarið	MGH
A3	Samþykkt	VJ

**NORÐAUSTURVEGUR**  
UM BREKKAHEIÐI  
LANGANESVEGUR - VATNADALUR

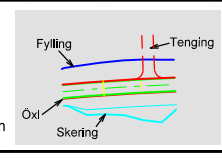
GRUNNMYND  
NÁMUR, GRYFJUR OG BORHOLUR  
BLAÐ 1

Dags.	28.11.2024
Útbúið nr.	24-032
Vegr.	85-27
Hönnunarteg.	Verkhönnun
Telkn. nr.	V001
Útg.	A

# Náma B



Landmælingar: Vegagerðin  
 Hnitakerfi: ISN93 Hæðarkerfi: Landshæðarnet  
 Loftmyndataka og myndmæling: Loftmyndir ehf.  
 Láréttur kvarði á langsníði og á grunnmynd  
 1:5000 á A3 blaði  
 25 0 25 50 75 100m



- 000-00 Gryfjur
- 0-00 Borholur
- 000-00 Borholur
- Námur

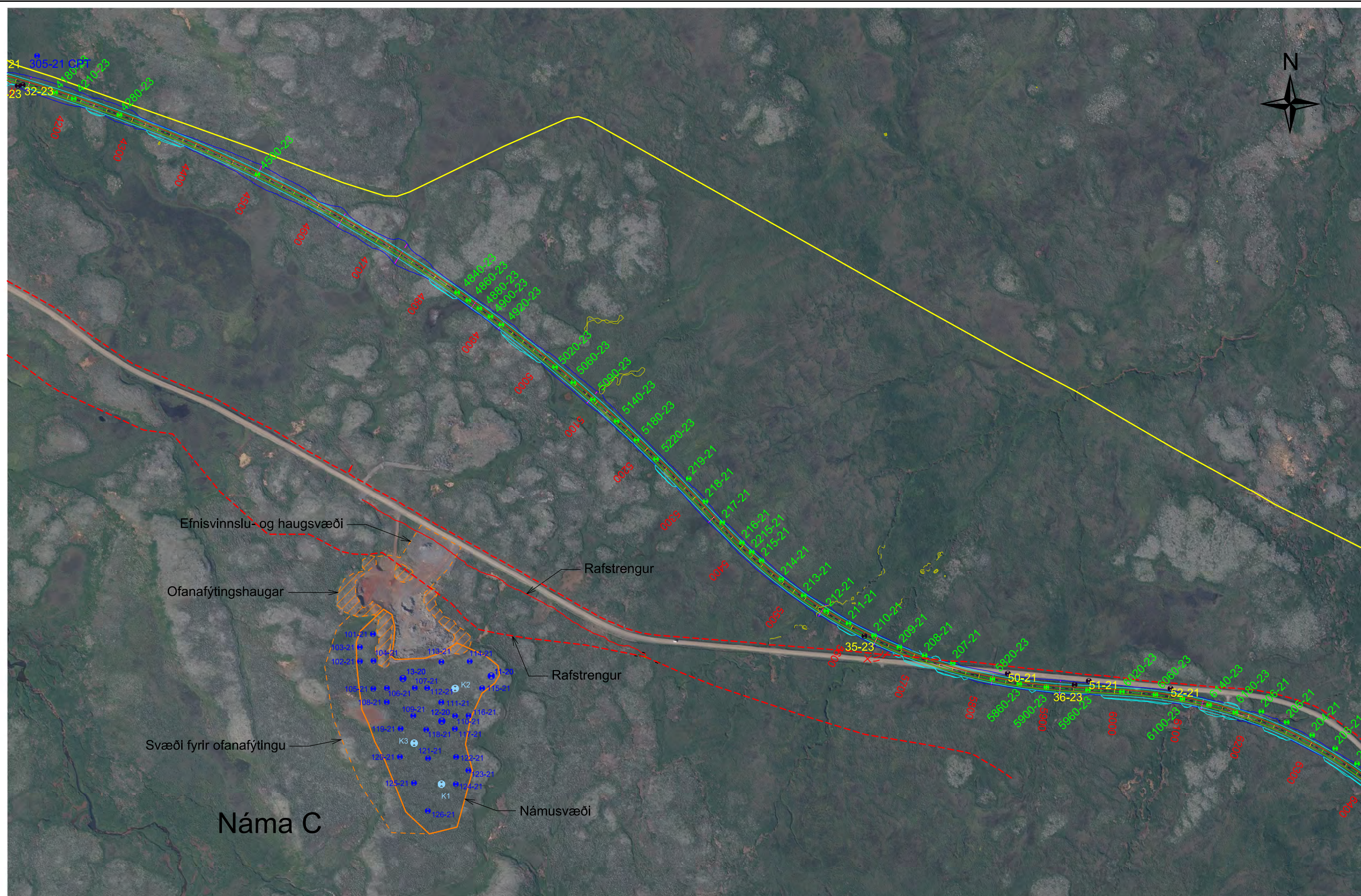


Útg.	Breyting	Dags.	Nafn

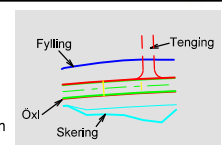
Mælikvarði 1:5000		Hannað VJ	
Bladstærð A3		Táknað VJ	
		Yfirráð MGH	
		Samþykkt VJ	

NORÐAUSTURVEGUR UM BREKKNAHEIÐI LANGANESVEGUR - VATNADALUR		Dags. 27.03.2024
GRUNNMYND NÁMUR, GRYFJUR OG BORHOLUR BLAÐ 2		Útbodnr. 24-032
		Vegr. 85-27
		Hönnunartg Verkhönnun
		Telkn. nr. V002
		Útg. A

Verknúmer 1,661.298



Landmælingar: Vegagerðin  
 Hnitakerfi: ISN93 Hæðarkerfi: Landshæðarnet  
 Loftmynddata og myndmæling: Loftmyndir ehf.  
 Láréttur kvarði á langsníði og á grunnmynd  
 1:5000  
 á A3 blaði



- 000-00 Gryfjur
- 0-00 Borholur
- 000-00 Borholur
- Námur



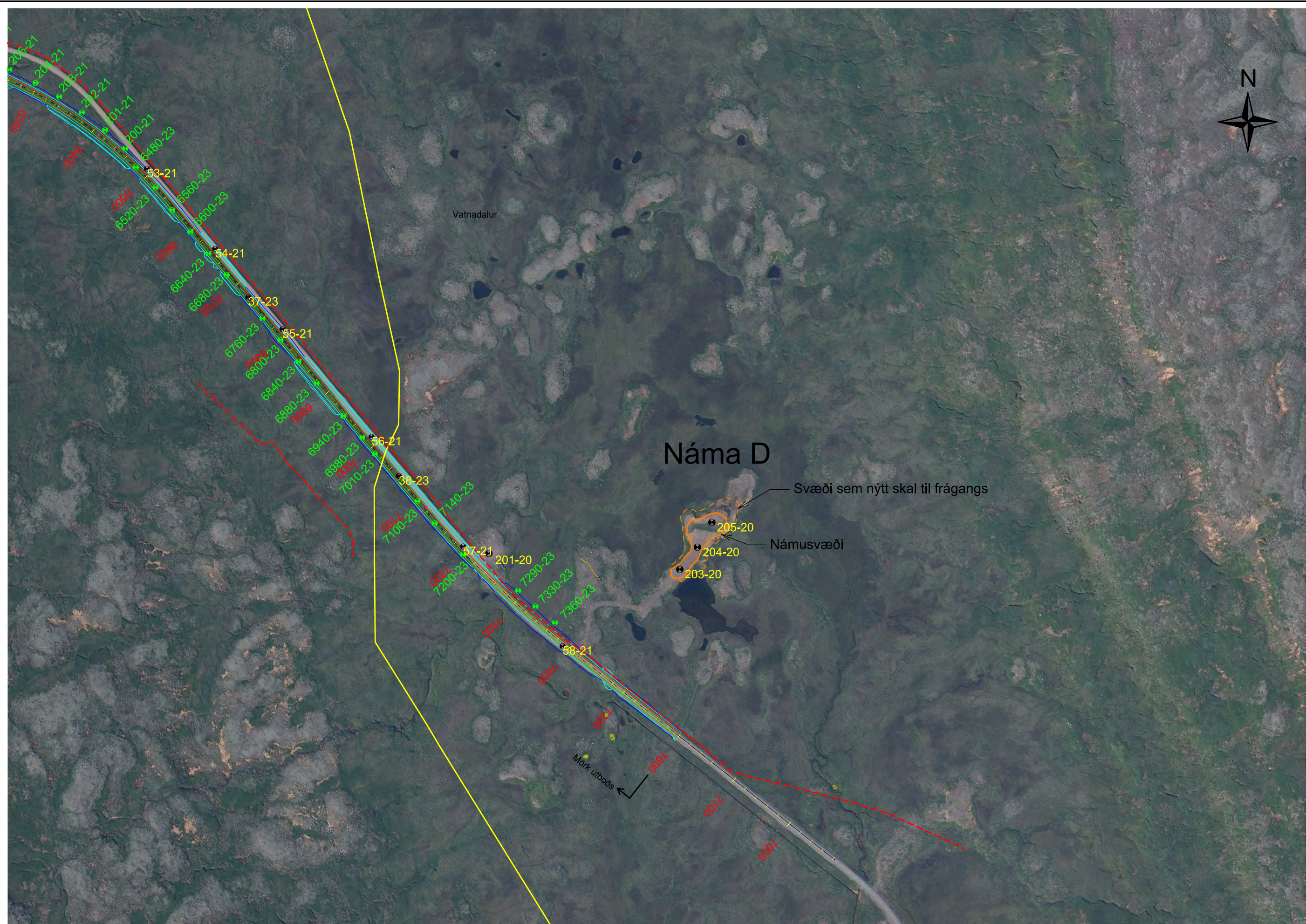
Útg.	Breyting	Dags.	Nafn

Vegagerðin	
Mælikvarði	Hannað VJ
1:5000	Teknað VJ
	Yfirfarð MGH
Bladstærð A3	Samþykkt VJ

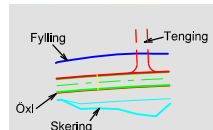
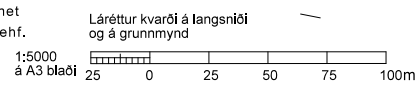
NORÐAUSTURVEGUR  
 UM BREKNAHEIÐI  
 LANGANESVEGUR - VATNADALUR  
 GRUNNMYND  
 NÁMUR, GRYFJUR OG BORHOLUR  
 BLAÐ 3

Dags.	27.03.2024
Útbúið nr.	24-032
Vegr.	85-27
Hönnunartig	Verkhönnun
Tekn. nr.	V003
Útg.	A

Verkunúmer 1.681.298



Landmælingar: Vegagerðin  
 Hnitakerfi: ISN93 Hæðarkerfi: Landshæðarnet  
 Loftmyndadata og myndmæling: Loftmyndir ehf.



- 0+00-00 Gryfjur
- 0-00 Borholur
- 000-00 Borholur
- Námur



Verknúmer 1.661.298

Útg.	Breyting	Dags.	Nafn

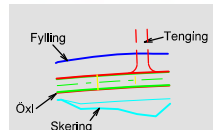
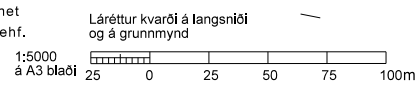
<b>Vegagerðin</b>	
Mælikvarði	Hannað VJ
1:5000	Teknað VJ
	Yfirráð MGH
Bladstærð	Samþykkt VJ
A3	

NORÐAUSTURVEGUR UM BREKKAHEIÐI LANGANESVEGUR - VATNADALUR
GRUNNMÝND NÁMUR, GRYFJUR OG BORHOLUR BLAÐ 4

Dags.	27.03.2024
Útbodnr.	24-032
Vegnr.	85-27
Hönnunartg. Verkhönnun	
Tekn. nr.	V004
Útg.	A



Landmælingar: Vegagerðin  
 Hnitakerfi: ISN93 Hæðarkerfi: Landshæðarnet  
 Loftmyndadata og myndmæling: Loftmyndir ehf.



- 000-00 Gryfjur
- 0-00 Borholur
- 000-00 Borholur
- Námur

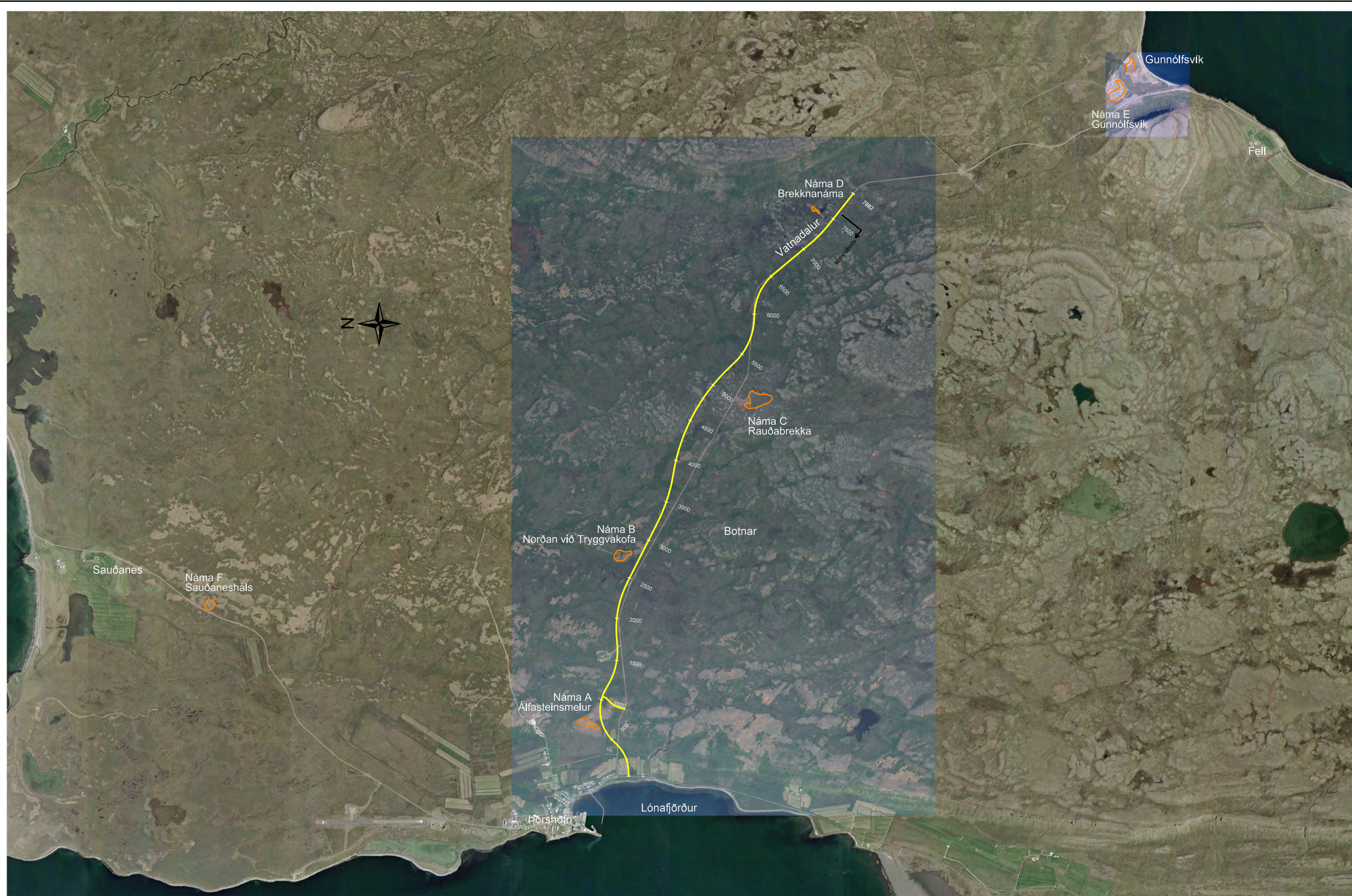


Útg.	Breyting	Dags.	Nafn


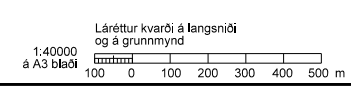
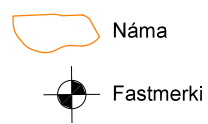
		Mælikvarði	Hannað	VJ
		1:5000	Teknað	VJ
Bladstærð A3		Yfirfarið	MGH	
		Samþykkt	VJ	

NORÐAUSTURVEGUR  
 UM BREKKAHEIÐI  
 LANGANESVEGUR - VATNADALUR  
 GRUNNMYND, NÁMA E, GUNNÓLFSSVÍK  
 NÁMUR, GRYFJUR OG BORHOLUR

Dags.	28.03.2024
Útbodnr.	24-032
Vegnr.	85-27
Hönnunarteg.	Verkhönnun
Tekn. nr.	V005
Útg.	A



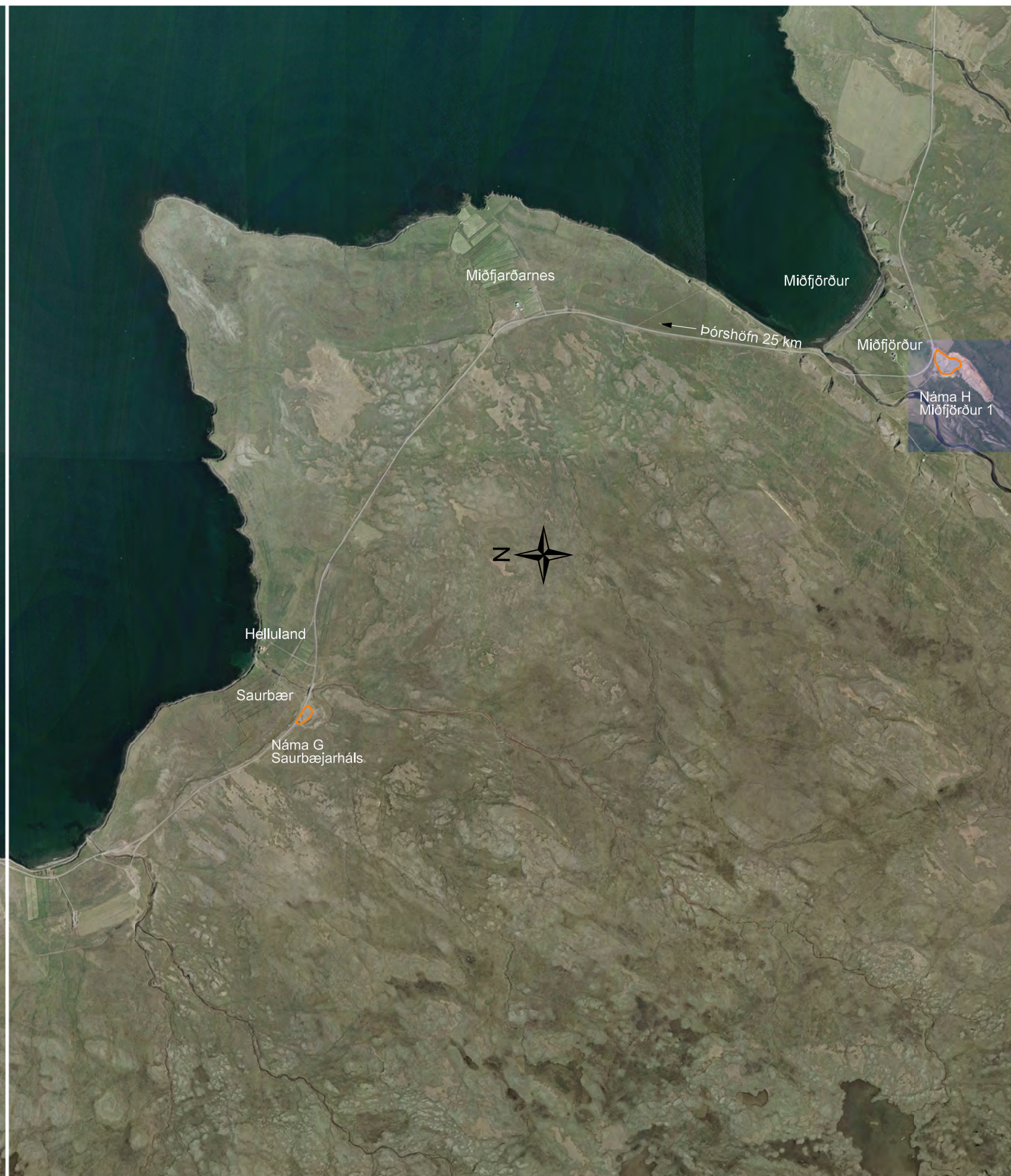
Landmælingar: Vegagerðin  
 Hnitakerfi: ÍSN93 Hæðarkerfi: Landshæðarnet  
 Loftmyndadata og myndmæling: Loftmyndir ehf.




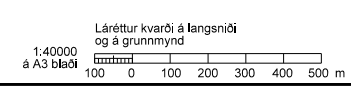
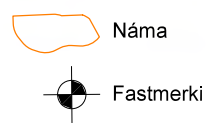
Útg.	Breyting	Dags.	Nafn

<b>Vegagerðin</b>	
Mælikvarði 1:40000	Hannað VJ
	Teknað VJ
	Yfirfarið MGH
Bladstærð A3	Samþykkt VJ

<b>NORÐAUSTURVEGUR</b> UM BREKKNÁHEIÐI LANGANESVEGUR - VATNADALUR		Dags. 28.11.2024
YFIRLITSMYND NÁMUSVÆÐI, BLAD 1		Útbúið nr. 24-032
		Vegnr. 85-27
		Hönnunarteg. Verkhönnun
		Tel.nr. X001
		Útg. A



Landmælingar: Vegagerðin  
 Hnitakerfi: ÍSN93 Hæðarkerfi: Landshæðarnet  
 Loftmyndataka og myndmæling: Loftmyndir ehf.



Útg.	Breyting	Dags.	Nafn

Mælikvarði	Hannað VJ
1:40000	Teknað VJ
	Yfirfarið MGH
Bladstærð	Samþykkt VJ
A3	

NORÐAUSTURVEGUR UM BREKKNAHEIÐI LANGANESVEGUR - VATNADALUR		Dags. 28.11.2024
YFIRLITSMYND NÁMUSVÆÐI, BLAD 2		Útbúið nr. 24-032
		Vegr. 85-27
		Hönnunartíð Verkhönnun
		Tel.nr. X001
		Útg. A