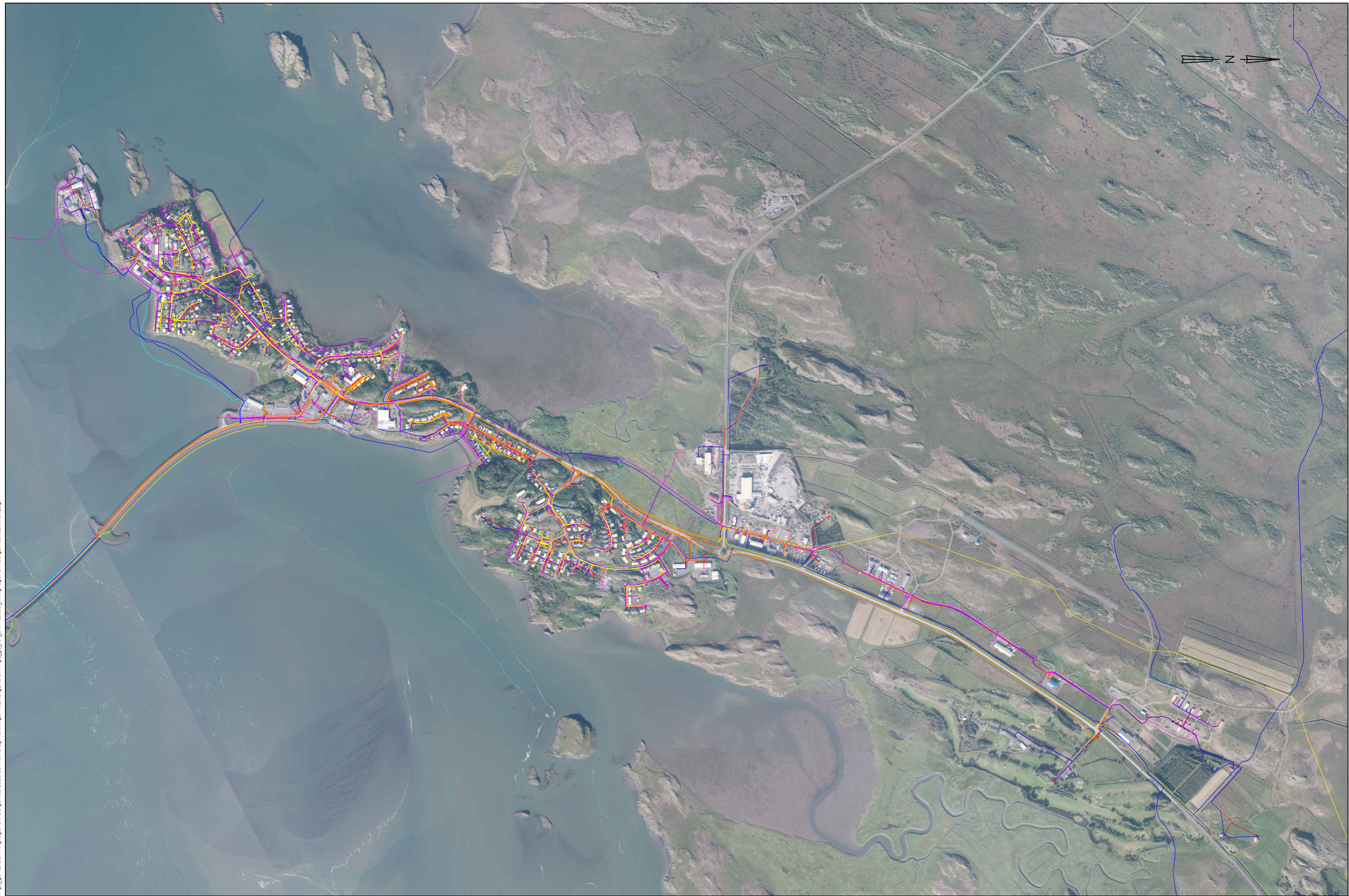


Hringvegur (1):
um Borgarnes
Uppdrættir

Ágúst 2025











S:\Maunvirkni\11-g\1-g5_g8_fersta Hringvegur um Borgarnes\Teikningar\Teikningar\Teikninga\GDN1-g5_g8_idr_27.11.2023_Hringvegur um Borgarnes teikning.dgn

Landmælingar: Vegagerðin
 Hnitakerfi: ISN93 Hæðarkerfi: Landshæðarnet
 Loftmyndataka og myndmæling: Loftmyndir ehf.
 Flughæð: 3000m Móskaustæró: 10x10m.
 Kortageró: Vegagerðin



	Hitaveitulagnir Orkuveitunnar		Ljósleiðari Milu		Fráveitulagnir Orkuveitunnar
	Kaldavatnslagnir Orkuveitunnar		Ljósleiðari Orkuveitunnar		Stýrilagnir Orkuveitunnar


 Vegagerðin		Hringvegur (1) um Borgarnes		Dags: -
Mælikvarði: 1:15.000	Hannað: MÓA	Teiknað: MÓA		Útbodnr.: -
Blástaeró: A3	Yfirliari: JJJ	Yfirlitsmynd		Vegnr.: 1-g5/g8
Samþykkt: -	Lagnir		Hönnunarslg: fdr	Teikn. nr.: B-02
			Útg.: A	



S:\Maunvirki\11-g\1-g5_g8_fersta Hringvegur um Borgarnes 2022\02 Framdrög\Teikningar\DGN\1-g5_g8_idr_27.11.2023_Hringvegur um Borgarnes teikning.dgn

Landmælingar: Vegagerðin
 Hnitakerfi: ISN93 Hæðarkerfi: Landshæðarnet
 Loftmyndataka og myndmæling: Loftmyndir ehf.
 Flughæð: 3000m Móskaustæró: 10x10m.
 Kortagerð: Vegagerðin



 Vegagerðin		Hringvegur (1) um Borgarnes		Dags: -
Mælikvarði	Hannað	MÓA		Útbodsnr. -
1:15.000	Teiknað	MÓA		Vegnr. 1-g5/g8
	Yfirfarir	JJJ		Hönnunartlg frd
Blástaerið	A3	Samþykkt	-	Teikn. nr. B-03
				Útg. A

S:\Maunivirkni\11-g\1-g5_g8_fersta Hringvegur um Borgarnes\Teikningar\Teikningar\GDN1-g5_g8_idr_27.11.2023_Hringvegur um Borgarnes teikning.dgn



Verkmörk

Snæfellsnesvegur

Tillaga 6

Verkmörk

Landmælingar: Vegagerðin
Hnitakerfi: ISN93 Hæðarkerfi: Landshæðarnet
Loftmyndataka og myndmæling: Loftmyndir ehf.
Flughæð: 3000m Móskaustæró: 10x10m
Kortagerð: Vegagerðin





 Vegagerðin		Hringvegur (1)		Dags: -	
um Borgarnes		Málsvæði		Útbodsnr.: -	
Málsvæði: Hannað MÓA		Tilnefnd MÓA		Vegnr: 1-g5/g8	
1:15.000		Yfirliarið JJJ		Hönnunarslg frd	
Blástaerið A3		Samþykkt -		Tekn. nr. Utg. A	
Yfirlitsmynd				Veglina 6	


S:\Maunivikil\11-g-1-g5_g8_færsla Hringvegur um Borgarnes, 2022\02 Framdrög\Teikningar\Teikningar\05_g8_idr_27.11.2023_Hringvegur um Borgarnes teikning.dgn

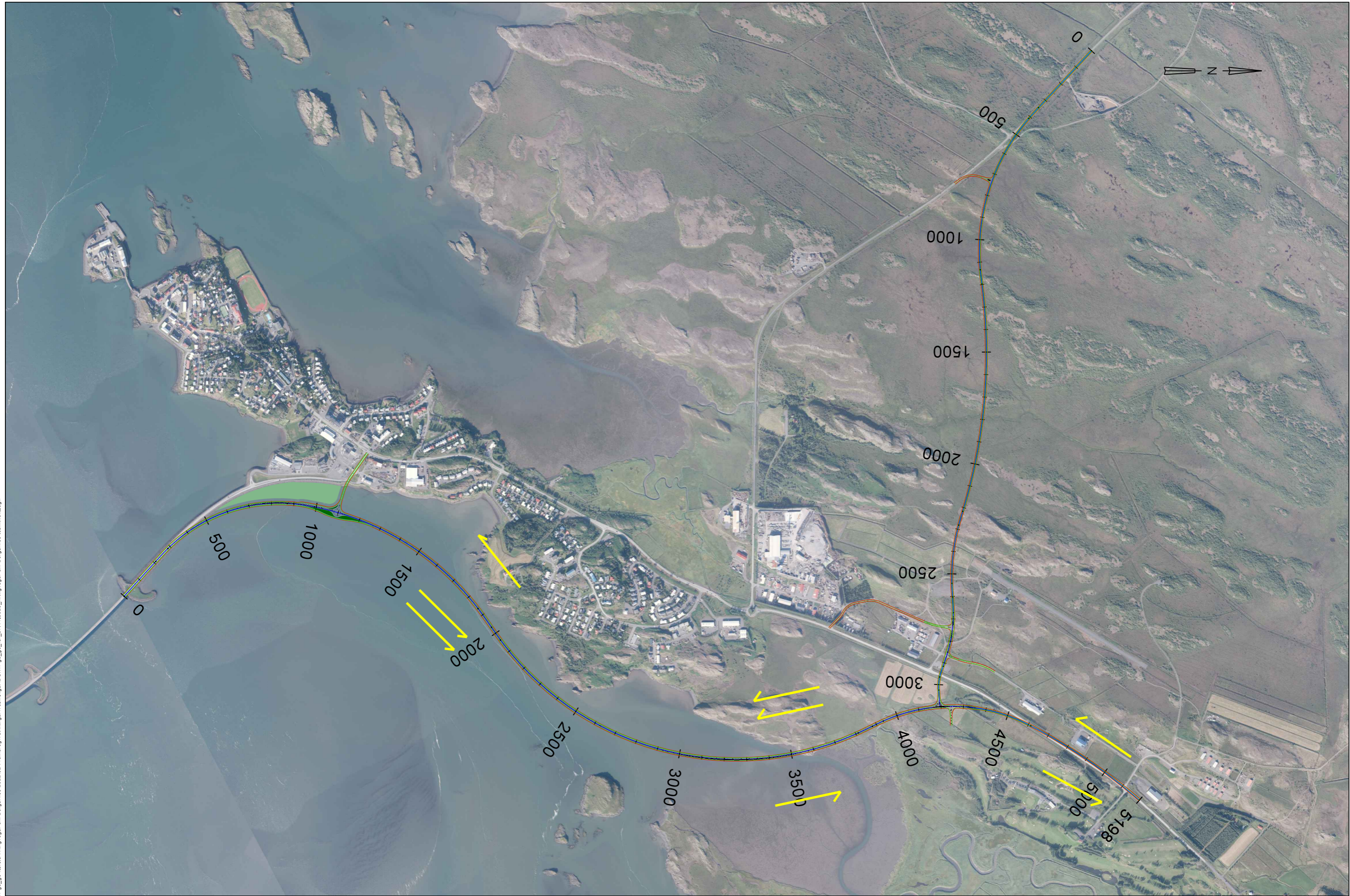


Landmælingar: Vegagerðin
 Hnitakerfi: ISN93 Hæðarkerfi: Landshæðarnet
 Loftmyndadata og myndmæling: Loftmyndir ehf.
 Flughæð: 3000m Móskaustæró: 10x10m
 Kortageró: Vegagerðin



-  Tvær akreinar í akstursstefnu
-  Ein akrein í akstursstefnu

 Vegagerðin		Hringvegur (1) um Borgarnes		Dags: -
Mælikvarði	Hannað	MÓA		Útbodsnr. -
1:15.000	Teiknað	MÓA		Vegnr. 1-g5/g8
	Yfirfarir	JJJ		Hönnunarslg frd
Blástaeró A3	Samþykkt	-	Tillaga 4 og færsla Snæfellsnesvegur	Teikn. nr. B-04
				Útg. A



S:\Maunvirki\11-g-1-g5-g8_færsla Hringvegur um Borgarnes 2022\02 Framdrög\Teikningar\Teikningar\05_g8_idr_27.11.2023_Hringvegur um Borgarnes teikning.dgn

Landmælingar: Vegagerðin
 Hnitakerfi: ISN93 Hæðarkerfi: Landshæðarnet
 Loftmyndataka og myndmæling: Loftmyndir ehf.
 Flughæð: 3000m Móskaustæró: 10x10m
 Kortageró: Vegagerðin



- Tvær akreinar í akstursstefnu
- Ein akrein í akstursstefnu



Vegagerðin		Hringvegur (1) um Borgarnes		Dags:	-
Mælikvarði	Hannað	MÓA		Útbodsnr.:	-
1:15.000	Teiknað	MÓA		Vegnr.:	1-g5/g8
	Yfirlikt	JJJ		Hönnunarslg	frd
Blástaeró	A3	Samþykkt	-	Tilg. nr.:	B-05
				Útg.:	A
			Tillaga 5 og færsla Snæfellsnesvegur		




S:\Maunvirki\11-g-1-g5-g8_færsla Hringvegur um Borgarnes\2022\02_Frumdregg\Tekningar\Tekningar\GDN1-g5-g8_idr_27.11.2023_Hringvegur um Borgarnes teknihefildgn

Landmælingar: Vegagerðin
 Hnitakerfi: ISN93 Hæðarkerfi: Landshæðarnet
 Loftmynddata og myndmæling: Loftmyndir ehf.
 Flughæð: 3000m Móskaustæró: 10x10m
 Kortageró: Vegagerðin



-  Tvær akreinar í akstursstefnu
-  Ein akrein í akstursstefnu

 Vegagerðin		Hringvegur (1) um Borgarnes		Dags: -
Mælikvarði	Hannað	MÓA		Útbodsnr. -
1:15.000	Teknað	MÓA		Vegnr. 1-g5/g8
	Yfirfarið	JJJ		Hönnunarslg frd
Blástaeró	Samþykkt	-	Tillaga 6 og færsla Snæfellsnesvegur	Tekn. nr. B-06
				Útg. A

