JÖKULDALSVEGUR (923), HNAPPÁ - LANGAGERÐI

KYNINGARSKÝRSLA
UPPDRÆTTIR

28.07.2023

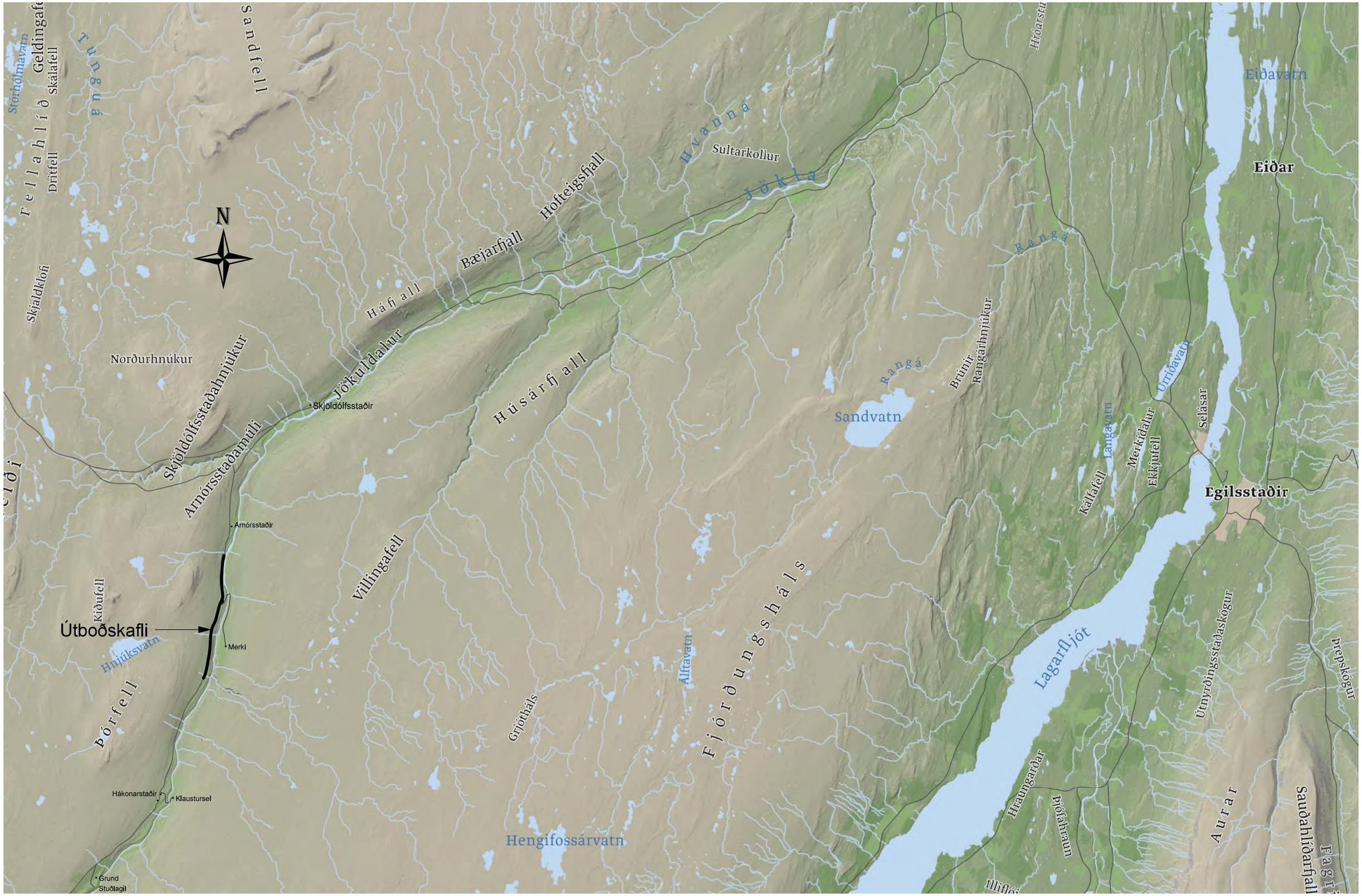

MANNVIT

Verknúmer 1.741.254

Útg.	Breyting	Dags.	Nafn

Vegagerðin

Mælikvarði 1:125000	Hannað	VJ
	Teiknað	VJ
	Yfirfarið	-
Blaðstærð A3	Samþykkt	-

JÖKULDALSVEGUR

HNAPPÁ - HÁKONARSTAÐIR

YFIRLITSKORT

-

Dags.	29.06.2023
Útboðsnr.	-
Vegnr.	923-02
Hönnunarstig Verkhönnun	
Teikn. nr. B101	Útg. A

Landmælingar: Vegagerðin
Hnitakerfi: ÍSN93 Hæðarkerfi: Landshæðarnet
Loftmyndataka og myndmæling: Loftmyndir ehf.
Kortagerð: Vegagerðin

1:25 000
á A3 blaði

Láréttur kvarði á langsniði
og á grunnmynd
125 0 125 250 375 500 625 m

Efnistökusvæði

MANNVIT

Verknúmer 1.741.254

Útg.	Breyting	Dags.	Nafn
-	-	-	-

Vegagerðin

Mælikvarði 1:25000	Hannað	VJ	
	Teiknað	VJ	
	Yfirfarið	-	
Blaðstærð A3	Samþykkt	-	

JÖKULDALSVEGUR
HNAPPÁ - HÁKONARSTAÐIR

YFIRLITSMYND
-

Dags.	29.06.2023
Útboðsnr.	-
Vegnr.	923-02
Hönnunarstig	Verkhönnun
Teikn. nr. B102	Útg. A

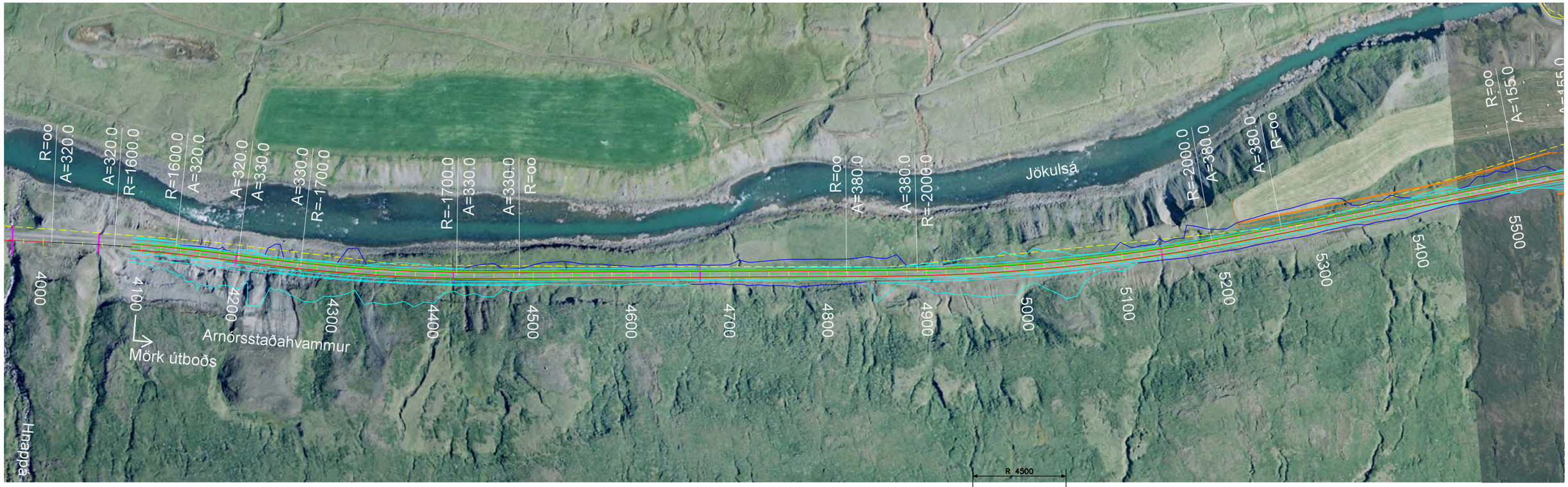

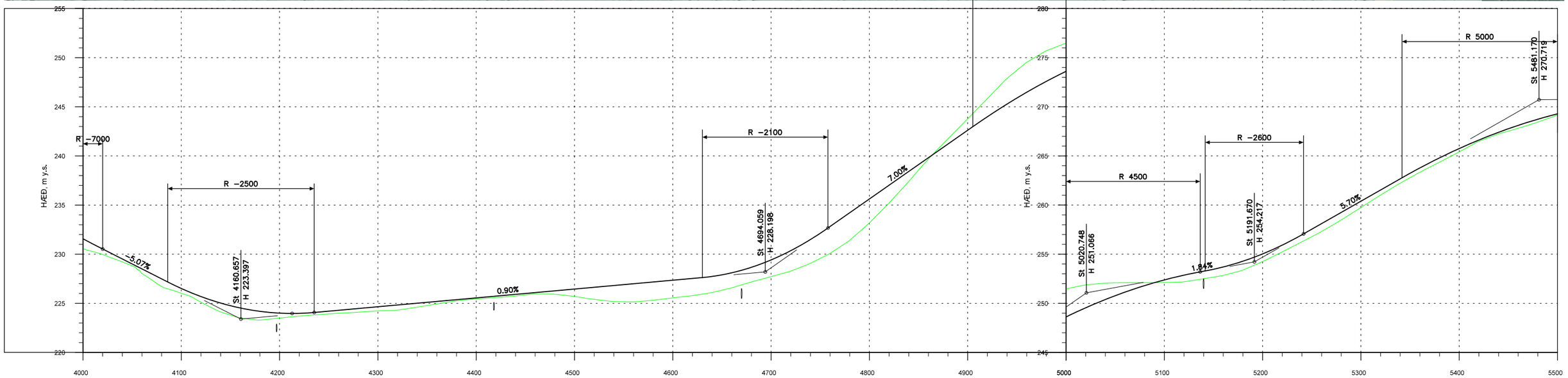

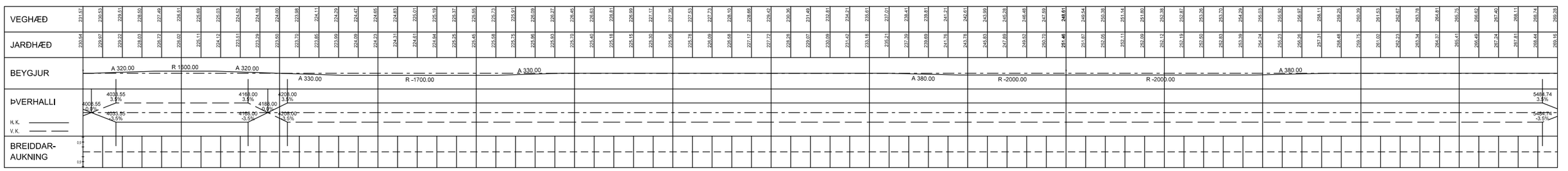

Landmælingar: Vegagerðin
Hnitakerfi: ÍSN93 Hæðarkerfi: Landshæðarnet
Loftmyndataka og myndmæling: Loftmyndir ehf.
Kortagerð: Vegagerðin
Landamerki: Loftmyndir ehf. (geta verið ónákvæm)

1:4000 á A3 blaði
Láréttur kvarði á langsniði og á grunnmynd
25 0 25 50 75 100 m

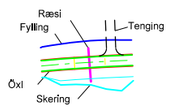

Nýjar girðingar
Núverandi girðingar
Nýir skurðir
Skráðar minjar
Símastrengur
Ljósleiðari
Háspennulína
Háspennustrengur
Gryfja

MANNVIT
Verknúmer 1.741.254

Útg.	Breyting	Dags.	Nafn
-	-	-	-

Vegagerðin

Mælikvarði 1:4000
Hannað VJ
Teiknað VJ
Yfirfarið -
Samþykkt -
Blaðstærð A3

JÖKULDALSVEGUR
HNAPPÁ - HÁKONARSTAÐIR

GRUNNMYND OG LANGSNIÐ
Stöð 4000 - 5500

Dags. 29.06.2023
Útboðsnr. -
Vegnr. 923-02
Hönnunarstig Verkhönnun
Teikn. nr. D101
Útg. A

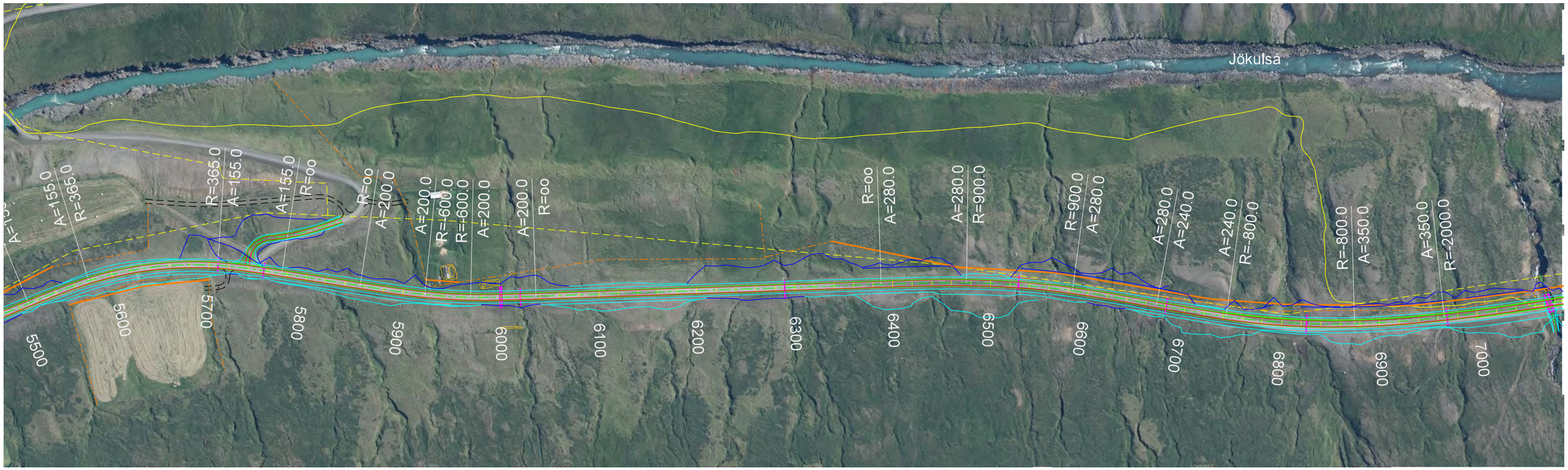

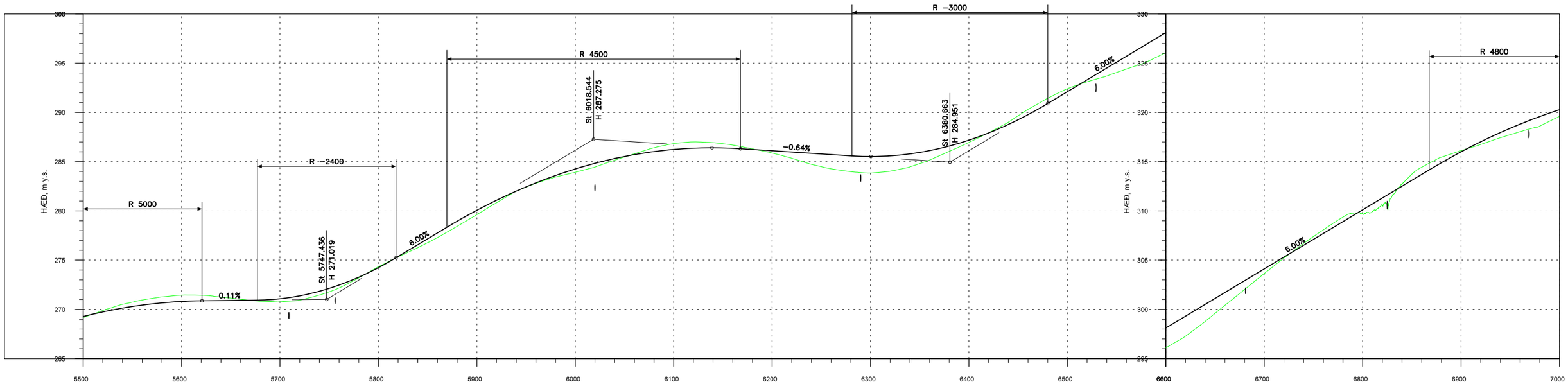

Landmælingar: Vegagerðin
Hnitakerfi: ÍSN93 Hæðarkerfi: Landshæðarnet
Loftmyndataka og myndmælingu: Loftmyndir ehf.
Kortagerð: Vegagerðin
Landamerki: Loftmyndir ehf. (geta verið ónákvæm)

1:4000 á A3 blaði
Láréttur kvarði á langsniði og á grunnmynd
25 0 25 50 75 100 m

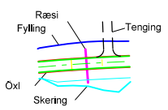

- Nýjar girðingar
- Núverandi girðingar
- Nýir skurðir
- Skráðar minjar
- Símastrengur
- Ljósleiðari
- Háspennulína
- Háspennustrengur
- Gryfja

MANNVIT
Verknúmer 1.741.254

Útg.	Breyting	Dags.	Nafn
-	-	-	-

Vegagerðin

Mælikvarði 1:4000	Hannað	VJ	
	Teiknað	VJ	
	Yfirfarið	-	
Blaðstærð A3	Samþykkt	-	

JÖKULDALSVEGUR
HNAPPÁ - HÁKONARSTAÐIR

GRUNNMYND OG LANGSNIÐ
Stöð 5500 - 7000

Dags.	29.06.2023
Útboðsnr.	-
Vegnr.	923-02
Hönnunarstig	Verkhönnun
Teikn. nr.	D102
Útg.	A

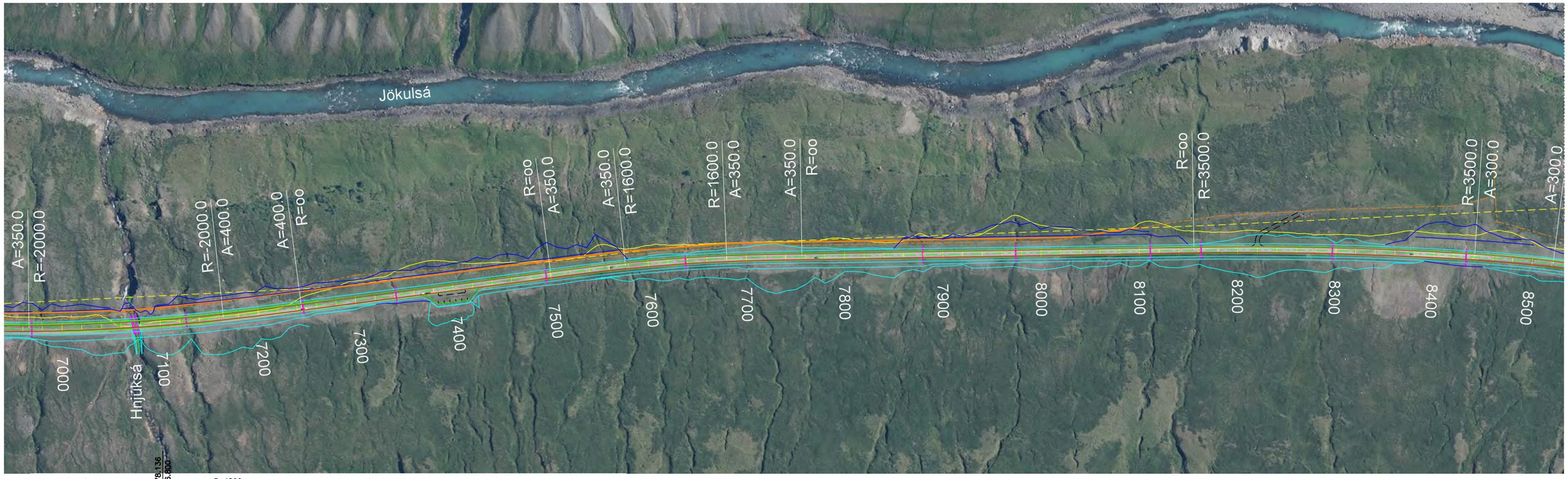
Jökulsá
Hnjúksá
A=350.0
R=-2000.0
R=-2000.0
A=400.0
A=400.0
R=oo
R=oo
A=350.0
A=350.0
R=1600.0
R=1600.0
A=350.0
A=350.0
R=oo
R=oo
R=3500.0
R=3500.0
A=300.0
A=300.0
7000
7100
7200
7300
7400
7500
7600
7700
7800
7900
8000
8100
8200
8300
8400
8500

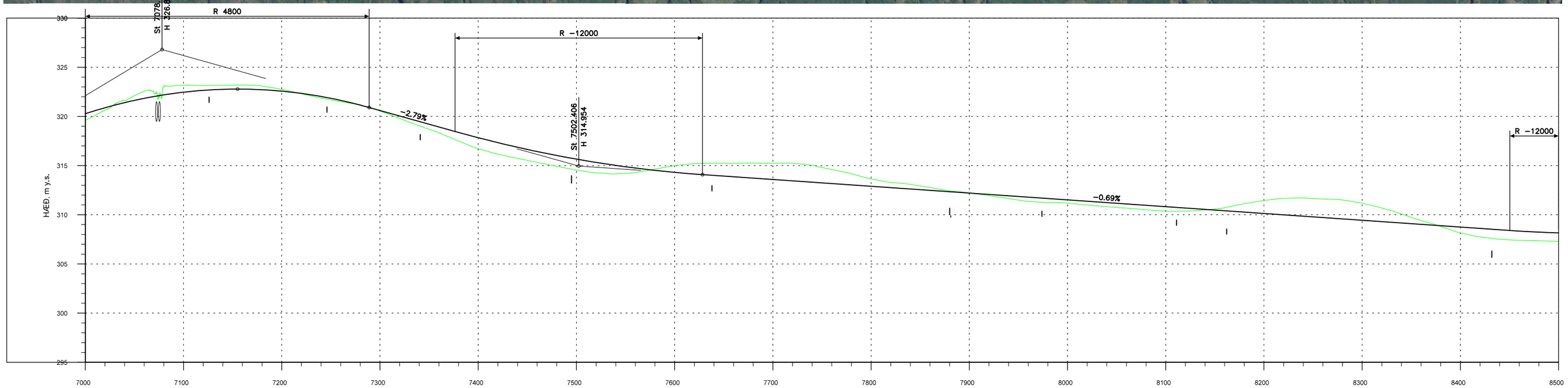
HÆÐ, m y.s.
330
325
320
315
310
305
300
295
R 4800
St. 7078.136
H 326.800
R -12000
-2.79%
St. 7502.406
H 314.954
-0.69%
R -12000
7000
7100
7200
7300
7400
7500
7600
7700
7800
7900
8000
8100
8200
8300
8400
8500

| | | |

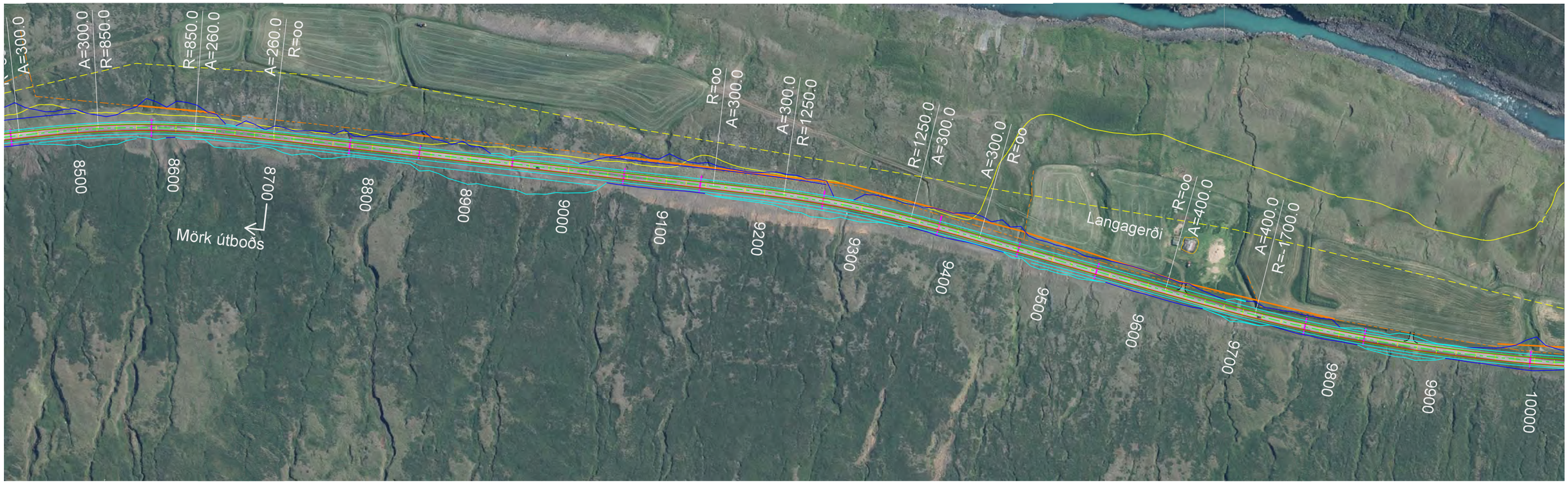
A=300.0
A=300.0
R=850.0
R=850.0
A=260.0
A=260.0
R=oo
R=oo
A=300.0
A=300.0
R=1250.0
R=1250.0
A=300.0
A=300.0
R=oo
R=oo
A=400.0
A=400.0
R=-1700.0
Langagerði
Mörk útboðs
8500
8600
8700
8800
8900
9000
9100
9200
9300
9400
9500
9600
9700
9800
9900
10000

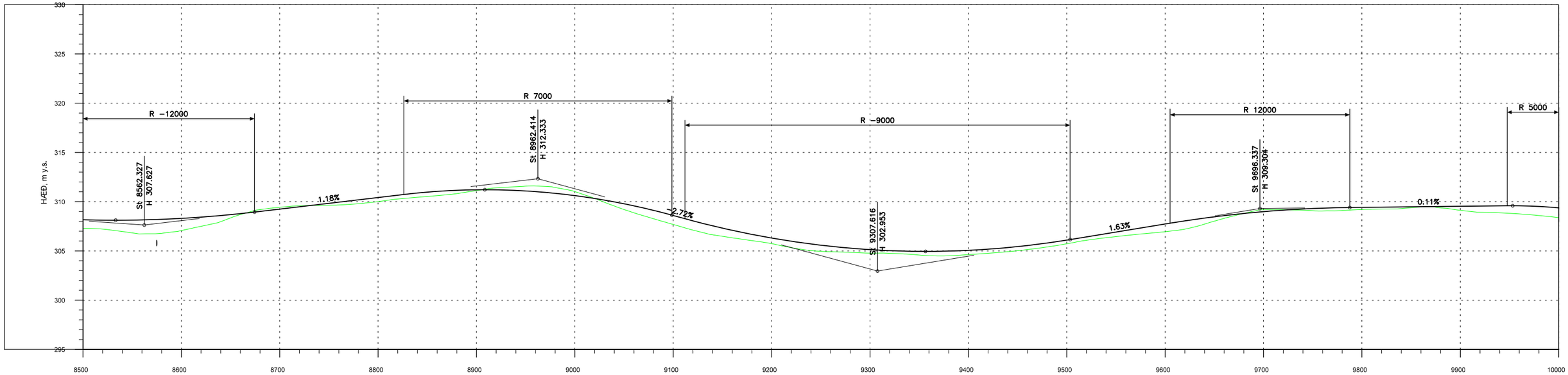
HÆÐ, m y.s.
330
325
320
315
310
305
300
295
R −12000
R 7000
R −9000
R 12000
R 5000
St 8562.327
H 307.627
St 8962.414
H 312.333
St 9307.616
H 302.953
St 9696.337
H 309.304
1.18%
-2.72%
1.63%
0.11%
8500
8600
8700
8800
8900
9000
9100
9200
9300
9400
9500
9600
9700
9800
9900
10000

| | | |

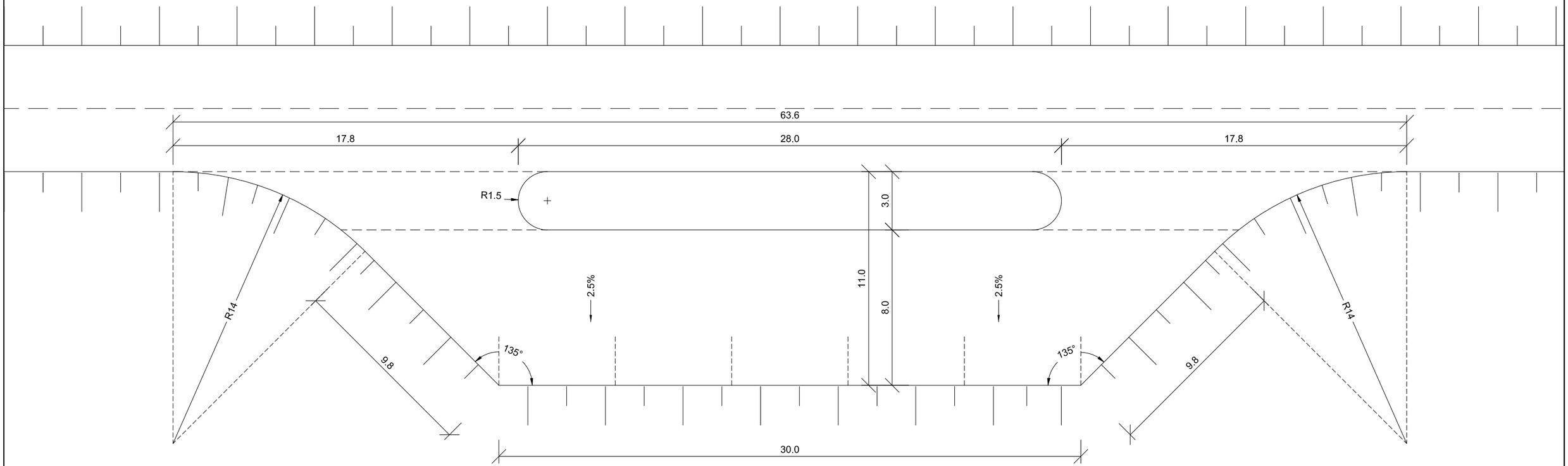

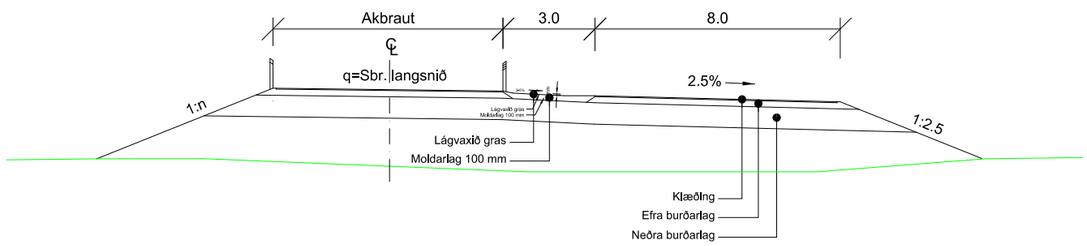

MANNVIT	Útg.	Breyting	Dags.	Nafn	Vegagerðin	JÖKULDALSVEGUR	Dags. 29.06.2023
						HNAPPÁ - HÁKONARSTAÐIR	Útboðsnr. -
					Mælikvarði 1:200 / Hannað VJ/MGH		Vegnr. 923-02
					Teiknað VJ/MGH	ÁNINGARSTAÐUR	Hönnunarstig Verkhönnun
					Yfirfarið -	-	
Verknúmer 1.741.254					Blaðstærð A3 / Samþykkt -		Teikn. nr. E102 / Útg. A

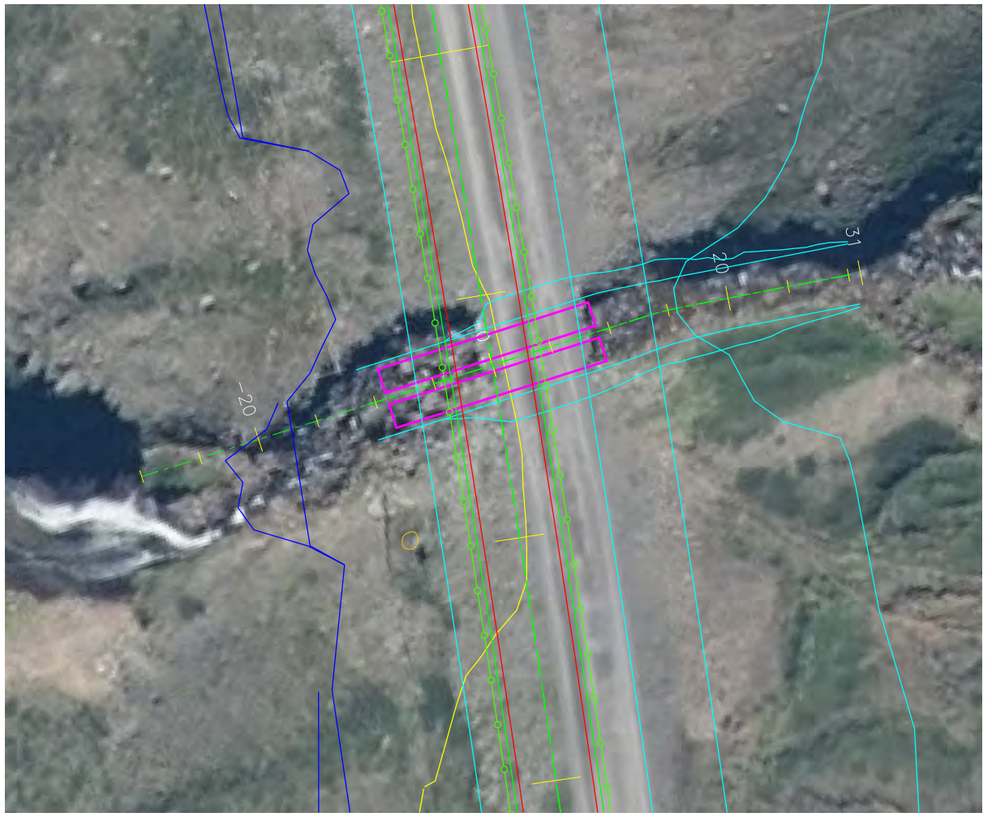

Grunnmynd

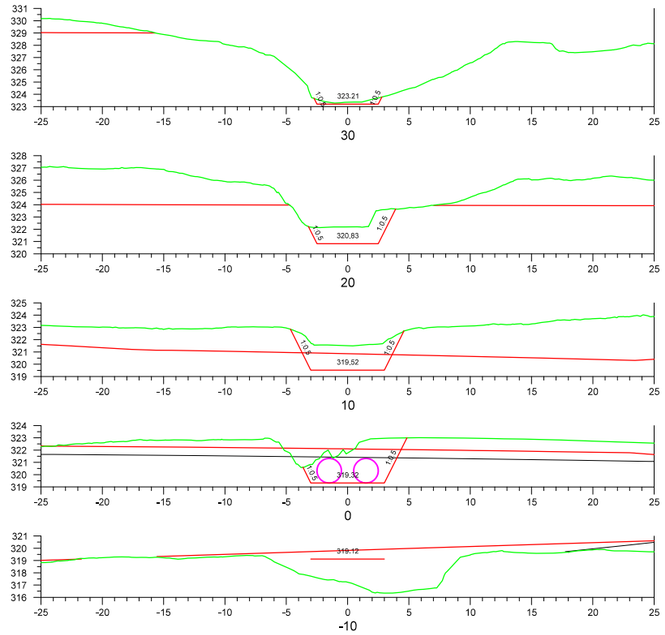

Þversnið í farveg

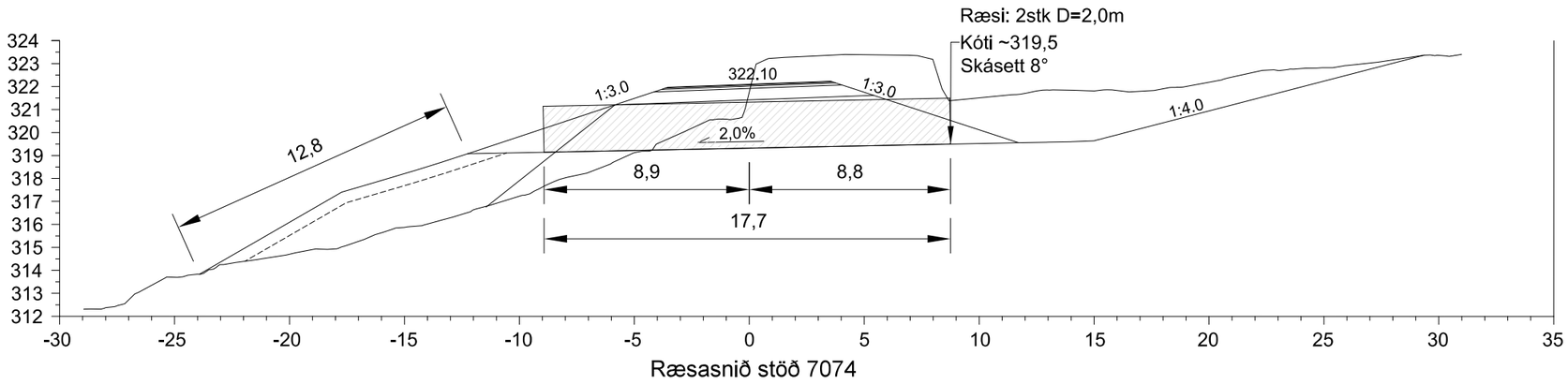

Skýringar:

Flór kemur neðan við ræsi eða grjótvörn í vegfláa sbr. staðalteikningu fyrir ræsi (G101).

Setja skal haft í vegrás neðan við ræsi þar sem við á, sjá staðalteikningu fyrir ræsi (G101). Halli upp á haft í akstursstefnu vegar skal vera 1:6 eða flatari.

MANNVIT	Útg.	Breyting	Dags.	Nafn	Vegagerðin	JÖKULDALSVEGUR	Dags. 29.06.2023
	-	-	-	-		HNAPPÁ - HÁKONARSTAÐIR	Útboðsnr. -
Verknúmer 1.741.254					Mælikvarði 1:500 1:200 / Hannað VJ / Teiknað MGH / Yfirfarið - / Blaðstærð A3 / Samþykkt -	GRUNNMYND OG RÆSASNIÐ HNJÚKSÁ	Vegnr. 923-02
							Hönnunarstig Verkhönnun
							Teikn. nr. H106 / Útg. A

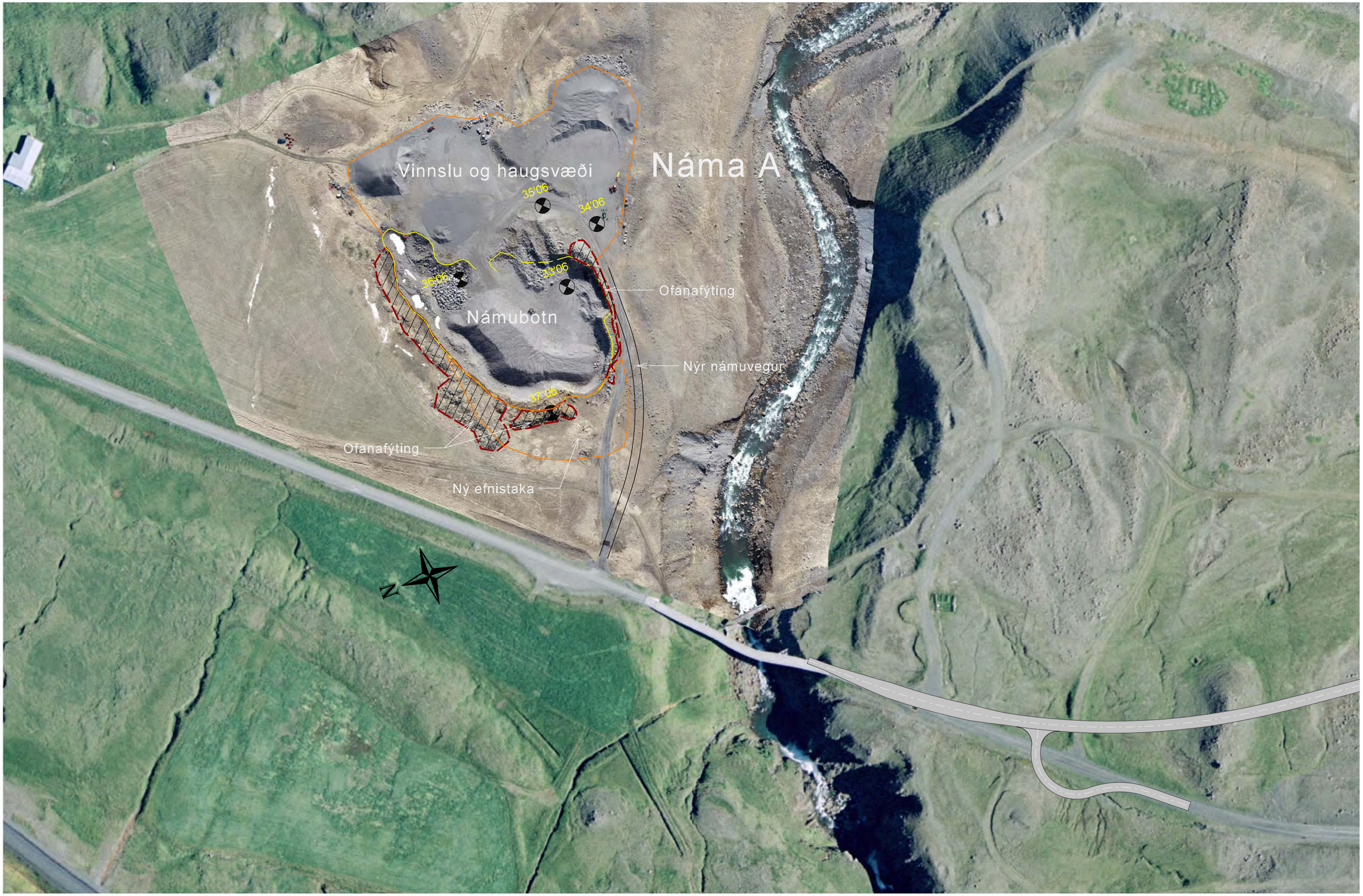

Landmælingar: Vegagerðin
Hnitakerfi: ÍSN93 Hæðarkerfi: Landshæðarnet
Loftmyndataka og myndmæling: Loftmyndir ehf.
Kortagerð: Vegagerðin
Landamerki: Loftmyndir ehf. (geta verið ónákvæm)

1:4000 á A3 blaði

Láréttur kvarði á langsniði og á grunnmynd

25 0 25 50 75 100 m

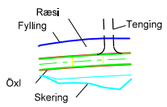

- Nýjar girðingar
- Núverandi girðingar
- Nýir skurðir
- Skráðar minjar
- Símastrengur
- Ljósleiðari
- Háspennulína
- Háspennustrengur
- Gryfja

MANNVIT

Verknúmer 1.741.254

Útg.	Breyting	Dags.	Nafn

Vegagerðin

Mælikvarði 1:2000	Hannað	VJ	
	Teiknað	VJ	
	Yfirfarið	-	
Blaðstærð A3	Samþykkt	-	

JÖKULDALSVEGUR

HNAPPÁ - HÁKONARSTAÐIR

NÁMA A

YFIRLITSMYND

Dags.	29.06.2023
Útboðsnr.	-
Vegnr.	923-02
Hönnunarstig	Verkhönnun
Teikn. nr.	X101
Útg.	A