SEYÐISFJARÐARVEGUR (93) OG HRINGVEGUR (1) Í MÚLAÞINGI

MYNDAHEFTI

Fjarðarheiðargöng - Umhverfismatsskýrsla

MANNVIT

EFNISYFIRLIT

EGILSSTAÐIR

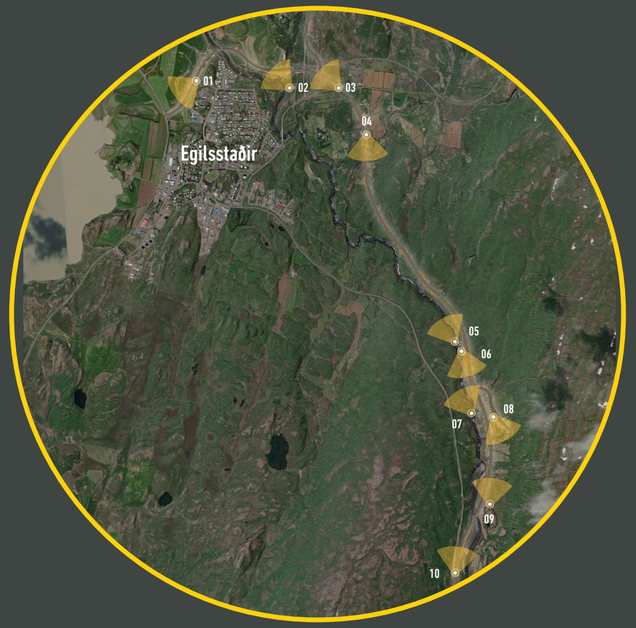

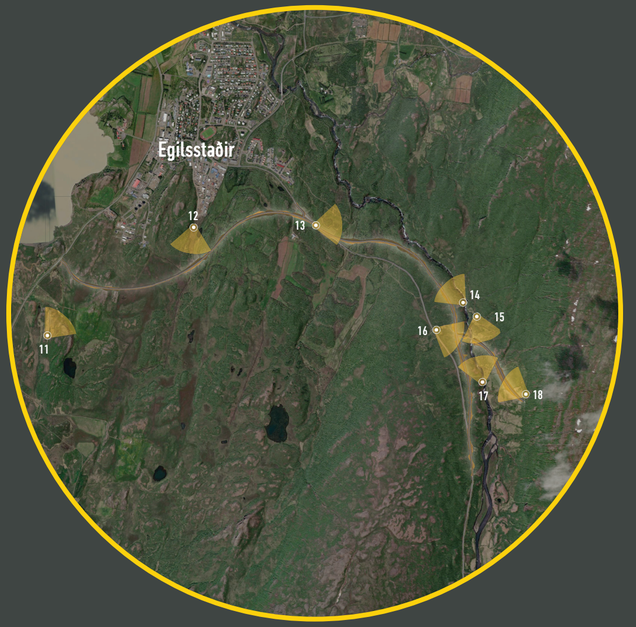

Norðurleið **5**

Myndatökustaður 01 . . . 6
Myndatökustaður 02 . . . 8
Myndatökustaður 03 . . . 10
Myndatökustaður 04 . . . 12
Myndatökustaður 05 . . . 14
Myndatökustaður 06 . . . 16
Myndatökustaður 07 . . . 18
Myndatökustaður 08 . . . 20
Myndatökustaður 09 . . . 22
Myndatökustaður 10 . . . 24

Mið- og suðurleið **27**

Myndatökustaður 11 . . . 28
Myndatökustaður 12 . . . 30
Myndatökustaður 13 . . . 32
Myndatökustaður 14 . . . 34
Myndatökustaður 15 . . . 36
Myndatökustaður 16 . . . 40
Myndatökustaður 17 . . . 42
Myndatökustaður 18 . . . 44



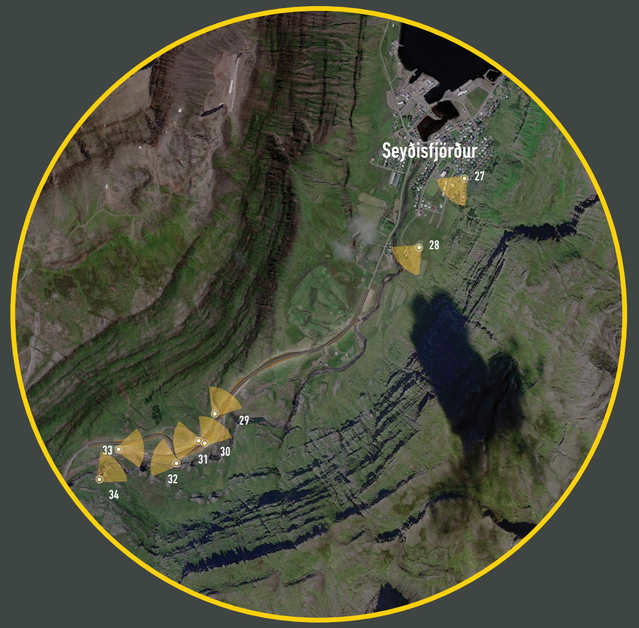

EFNISYFIRLIT

SEYÐISFJÖRÐUR

Seyðisfjörður – ný veglína 47

Myndatökustaður 19 . . . 48
Myndatökustaður 20 . . . 50
Myndatökustaður 21 . . . 54
Myndatökustaður 22 . . . 56
Myndatökustaður 23 . . . 58
Myndatökustaður 24 . . . 60
Myndatökustaður 25 . . . 62
Myndatökustaður 26 . . . 64

Seyðisfjörður – núverandi veglína 67

Myndatökustaður 27 . . . 68
Myndatökustaður 28 . . . 70
Myndatökustaður 29 . . . 72
Myndatökustaður 30 . . . 74
Myndatökustaður 31 . . . 76
Myndatökustaður 32 . . . 78
Myndatökustaður 33 . . . 80
Myndatökustaður 34 . . . 82



NORÐURLEIÐ

NORÐURLEIÐ

MYNDATÖKUSTAÐIR ÁSÝNDARMYNDA



MANNVIT



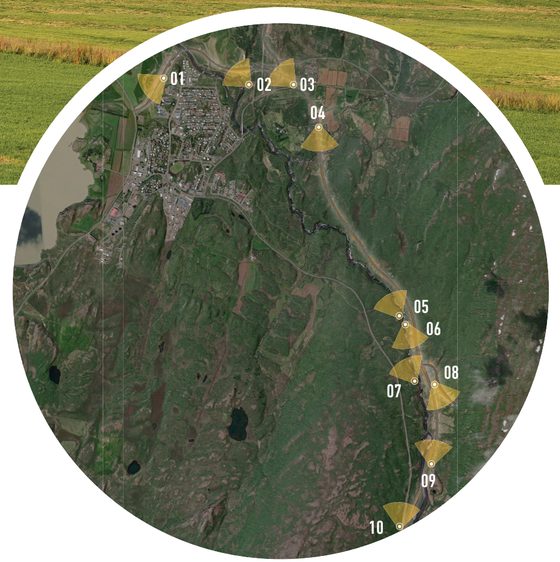

Norðurleið

Myndatökustaður 01

Horft í suðvesturátt nyrst á Norðurleið þar sem vegurinn tengist inn á núverandi veg á Egilsstaðanesi.
Hér að ofan má sjá núverandi ásýnd, mynd á næstu síðu gefur til kynna mögulega áhrif á ásýnd og landslag.



Mynd sýnir mögulega áhrif á landslag og ásýnd, ekki er um endanlega verkhönnun að ræða

MANNVIT



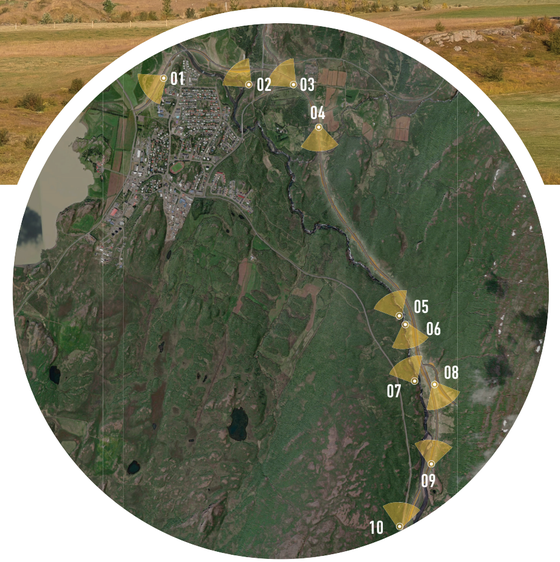

Norðurleið

Myndatökustaður 02

Horft í norðvesturátt vestan við núverandi Seyðisfjarðarveg, Eyvindará og íbúðarhús við Norðurtún til vinstri á mynd. Hér að ofan má sjá núverandi ásýnd, mynd á næstu síðu gefur til kynna mögulega áhrif á ásýnd og landslag.



Mynd sýnir mögulega áhrif á landslag og ásýnd, ekki er um endanlega verkönnun að ræða .

MANNVIT





Norðurleið

Myndatökustaður 03

Horft í norðvesturátt yfir fyrirhugaðar vegtengingar vestan við spennivirki Landsnets.
Hér að ofan má sjá núverandi ásýnd, mynd á næstu síðu gefur til kynna mögulega áhrif á ásýnd og landslag.



Mynd sýnir mögulega áhrif á landslag og ásýnd, ekki er um endanlega verkönnun að ræða .

MANNVIT





Norðurleið

Myndatökustaður 04

Horft til suðurs yfir Miðhúsaá.
Hér að ofan má sjá núverandi ásýnd, mynd á næstu síðu gefur til kynna mögulega áhrif á ásýnd og landslag.



Mynd sýnir mögulega áhrif á landslag og ásýnd, ekki er um endanlega verkönnun að ræða .

MANNVIT





Norðurleið

Myndatökustaður 05

Horft í norðvesturátt þar sem Norðurleið mun liggja um Dalhúsa-og Miðhúsaskóg.
Hér að ofan má sjá núverandi ásýnd, mynd á næstu síðu gefur til kynna mögulega áhrif á ásýnd og landslag.



Mynd sýnir mögulega áhrif á landslag og ásýnd, ekki er um endanlega verkönnun að ræða

MANNVIT





Norðurleið

Myndatökustaður 06

Horft í suðurátt upp með Eyvindará, núverandi Hringvegur (1) til hægri á mynd.
Hér að ofan má sjá núverandi ásýnd, mynd á næstu síðu gefur til kynna mögulega áhrif á ásýnd og landslag.



Mynd sýnir mögulega áhrif á landslag og ásýnd, ekki er um endanlega verkönnun að ræða .

MANNVIT





Norðurleið

Myndatökustaður 07

Horft í norðurátt við Eyvindará til móts við túnin á Dalhúsum.
Hér að ofan má sjá núverandi ásýnd, mynd á næstu síðu gefur til kynna mögulega áhrif á ásýnd og landslag.



Mynd sýnir mögulega áhrif á landslag og ásýnd, ekki er um endanlega verkönnun að ræða .

MANNVIT

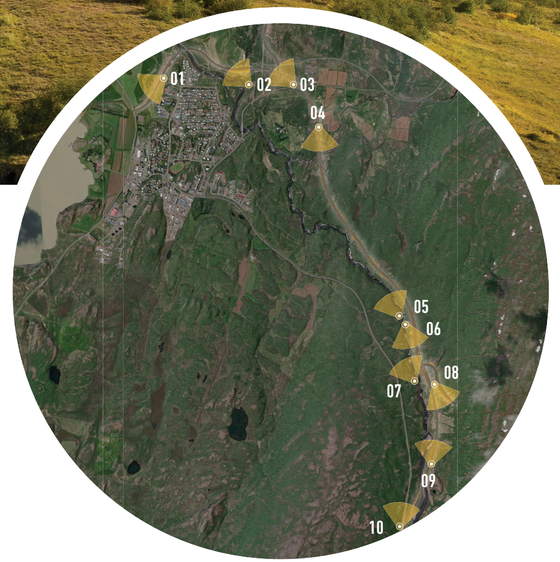

Norðurleið

Myndatökustaður 08

Horft í suðausturátt við fyrirhugaðan gangamunna á túnum við Dalhús.
Hér að ofan má sjá núverandi ásýnd, mynd á næstu síðu gefur til kynna mögulega áhrif á ásýnd og landslag.



Mynd sýnir mögulega áhrif á landslag og ásýnd, ekki er um endanlega verkönnun að ræða.

MANNVIT





Norðurleið

Myndatökustaður 09

Horft í norðurátt við fyrirhugaðan gangamunna á túnum við Dalhús.
Hér að ofan má sjá núverandi ásýnd, mynd á næstu síðu gefur til kynna mögulega áhrif á ásýnd og landslag.



Mynd sýnir mögulega áhrif á landslag og ásýnd, ekki er um endanlega verkönnun að ræða .

MANNVIT





Norðurleið

Myndatökustaður 10

Horft í norðurátt syðst á Norðurleið þar sem Hringvegur frá Reyðarfirði mun liggja yfir Evindará sunnan gangamunna. Hér að ofan má sjá núverandi ásýnd, mynd á næstu síðu gefur til kynna mögulega áhrif á ásýnd og landslag.



Mynd sýnir mögulega áhrif á landslag og ásýnd, ekki er um endanlega verkönnun að ræða .

MANNVIT



MIÐ- OG SUÐURLEIÐ

MIÐ- OG SUÐURLEIÐ

MYNDATÖKUSTAÐIR ÁSÝNDARMYNDA



MANNVIT

Mið- og suðurleið

Myndatökustaður 11

Horft í norðausturátt þar sem Suðurleið mun liggja sunnan þéttbýlisins á Egilsstöðum og tengjast Skriðdals- og Breiðdalsvegi.
Hér að ofan má sjá núverandi ásýnd, mynd á næstu síðu gefur til kynna mögulega áhrif á ásýnd og landslag.

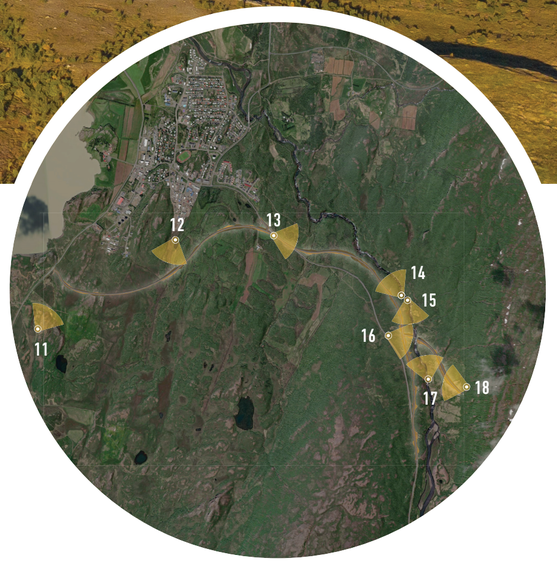



Mynd sýnir mögulega áhrif á landslag og ásýnd, ekki er um endanlega verkönnun að ræða .



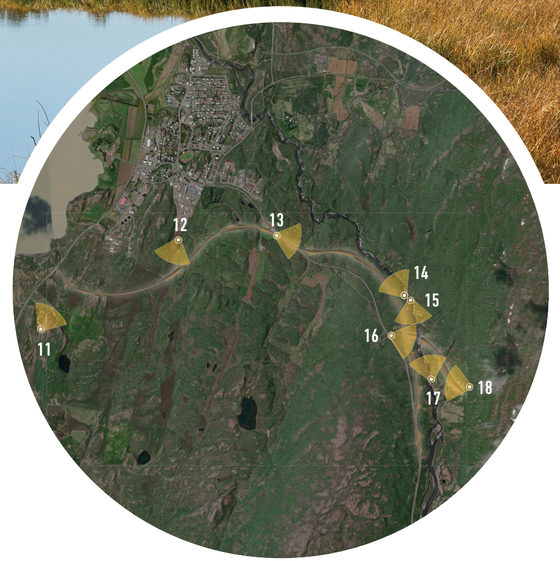

Mið- og suðurleið

Myndatökustaður 12

Horft í austurátt við Löngutjörn sunnan iðnaðarhverfisins við Miðás.
Hér að ofan má sjá núverandi ásýnd, mynd á næstu síðu gefur til kynna mögulega áhrif á ásýnd og landslag.



Mynd sýnir mögulega áhrif á landslag og ásýnd, ekki er um endanlega verkönnun að ræða .



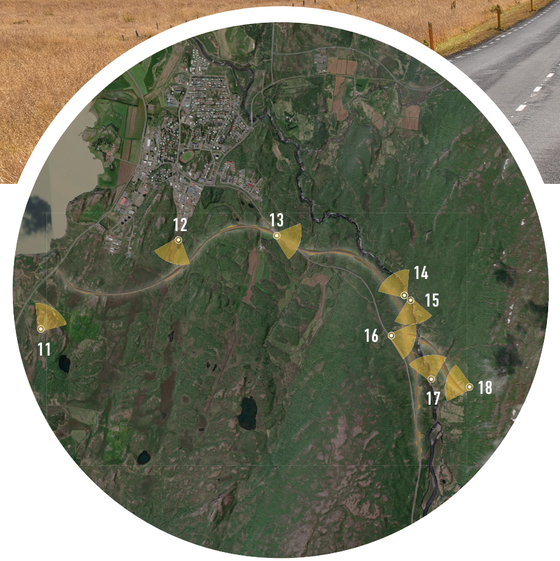

Mið- og suðurleið

Myndatökustaður 13

Mynd tekin af Hringveginum skammt austan við Egilsstaði, horft er til suðausturs í átt að Hálsenda og Hálsbrekku. Hér að ofan má sjá núverandi ásýnd, mynd á næstu síðu gefur til kynna mögulega áhrif á ásýnd og landslag.



Mynd sýnir mögulega áhrif á landslag og ásýnd, ekki er um endanlega verkönnun að ræða .

Mið- og suðurleið

Myndatökustaðir 14

Horft í norðvesturátt þar sem lega Miðleiðar kemur til með að liggja nær Eyvindará en núverandi vegur.
Hér að ofan má sjá núverandi ásýnd, mynd á næstu síðu gefur til kynna mögulega áhrif á ásýnd og landslag.

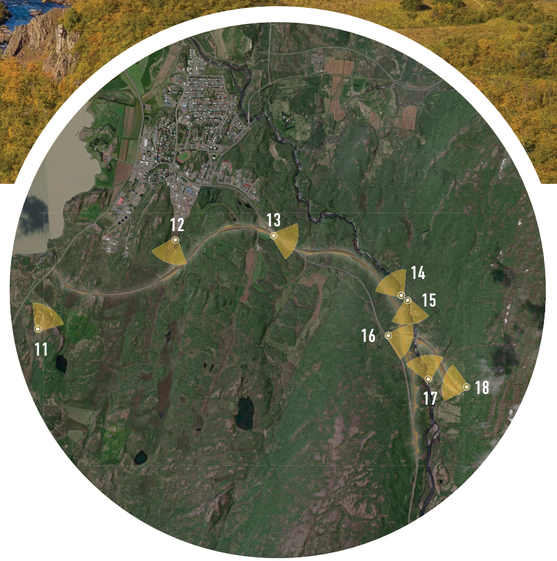



Mynd sýnir mögulega áhrif á landslag og ásýnd, ekki er um endanlega verkönnun að ræða .

Mið- og suðurleið

Myndatökustaður 15

Horft í suðurátt við fyrirhugaða brú yfir Eyvindará að gangamunna á túnum við Dalhús.
Hér að ofan má sjá núverandi ásýnd, mynd á næstu síðu gefur til kynna mögulega áhrif á ásýnd og landslag.

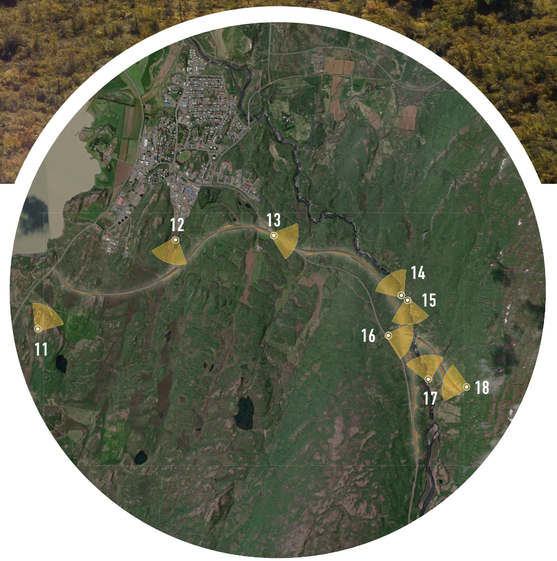



Breytt ásýnd með efnishaug



Breytt ásýnd án efnishaugs

Mynd sýnir mögulega áhrif á landslag og ásýnd, ekki er um endanlega verkönnun að ræða .



Mynd sýnir mögulega áhrif á landslag og ásýnd, ekki er um endanlega verkönnun að ræða .

MANNVIT



Mynd sýnir mögulega áhrif á landslag og ásýnd, ekki er um endanlega verkönnun að ræða .

MANNVIT

Mið- og suðurleið

Myndatökustaður 16

Horft í suðausturátt við afleggjara að fyrirhuguðum gangamunna á túnum við Dalhús.
Hér að ofan má sjá núverandi ásýnd, mynd á næstu síðu gefur til kynna mögulega áhrif á ásýnd og landslag.

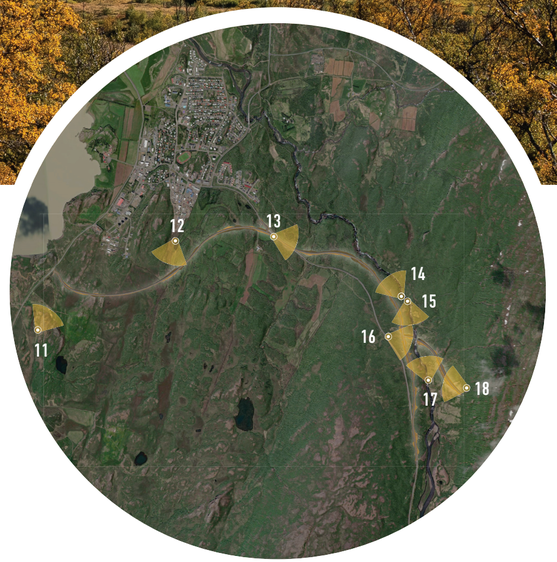



Mynd sýnir mögulega áhrif á landslag og ásynd, ekki er um endanlega verkönnun að ræða.



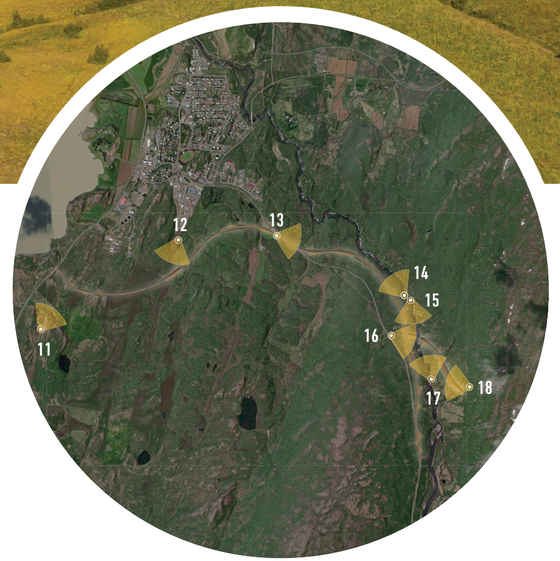

Mið- og suðurleið

Myndatökustaður 17

Horft í norðurátt þar sem Miðleið fer á brú yfir Eyvindará.
Hér að ofan má sjá núverandi ásýnd, mynd á næstu síðu gefur til kynna mögulega áhrif á ásýnd og landslag.



Mynd sýnir mögulega áhrif á landslag og ásýnd, ekki er um endanlega verkönnun að ræða .



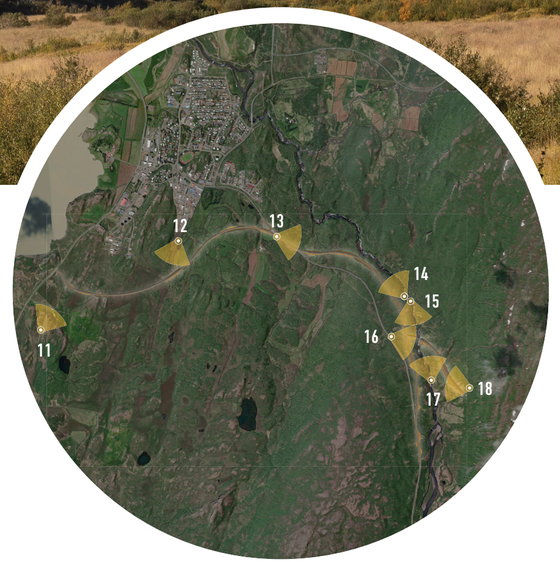

Mið- og suðurleið

Myndatökustaður 18

Horft í norðvesturátt frá fyrirhuguðum gangamunna.
Hér að ofan má sjá núverandi ásýnd, mynd á næstu síðu gefur til kynna mögulega áhrif á ásýnd og landslag.



Mynd sýnir mögulega áhrif á landslag og ásýnd, ekki er um endanlega verkönnun að ræða .



SEYÐISFJÖRÐUR
NÝ VEGLÍNA

SEYÐISFJÖRÐUR
NÝ VEGLÍNA

MYNDATÖKUSTAÐIR ÁSÝNDARMYNDA



MANNVIT



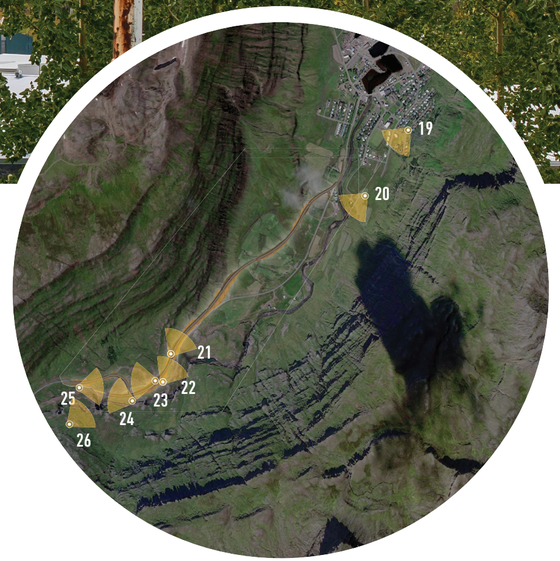

Seyðisfjörður - ný veglína

Myndatökustaður 19

Horft til suðvesturs frá Botnahlíð á Seyðisfirði, inn Fjarðardal, Gufufoss sést fyrir miðri mynd.
Hér að ofan má sjá núverandi ásýnd, mynd á næstu síðu gefur til kynna mögulega áhrif á ásýnd og landslag.



Breytt ásýnd með efnishaug



Breytt ásýnd án efnishaugs

Mynd sýnir mögulega áhrif á landslag og ásýnd, ekki er um endanlega verkönnun að ræða .



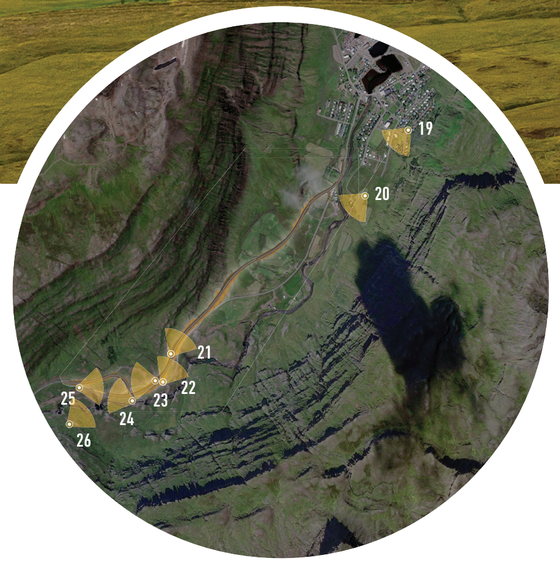

Seyðisfjörður - ný veglína

Myndatökustaður 20

Horft suðvesturátt yfir golfvöllinn, Gufufoss sést fyrir miðri mynd.
Hér að ofan má sjá núverandi ásýnd, mynd á næstu síðu gefur til kynna mögulega áhrif á ásýnd og landslag.



Mynd sýnir mögulega áhrif á landslag og ásýnd, ekki er um endanlega verkönnun að ræða .



Mynd sýnir mögulega áhrif á landslag og ásýnd, ekki er um endanlega verkönnun að ræða .



Mynd sýnir mögulega áhrif á landslag og ásýnd, ekki er um endanlega verkönnun að ræða .



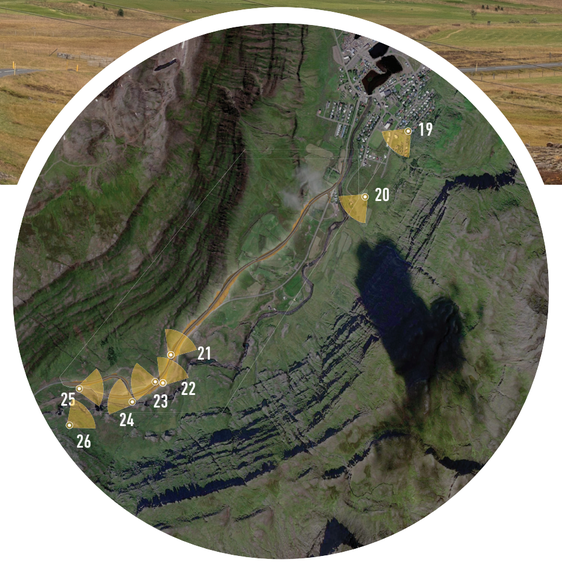

Seyðisfjörður - ný veglína

Myndatökustaður 21

Horft í norðausturátt yfir golfvöllin í átt að Seyðisfirði.
Hér að ofan má sjá núverandi ásýnd, mynd á næstu síðu gefur til kynna mögulega áhrif á ásýnd og landslag.



Mynd sýnir mögulega áhrif á landslag og ásýnd, ekki er um endanlega verkönnun að ræða .



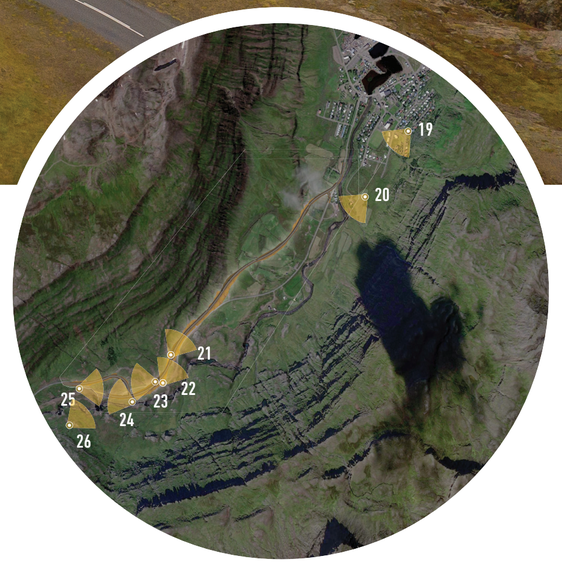

Seyðisfjörður - ný veglína

Myndatökustaður 22

Horft í norðausturátt í átt að Seyðisfirði, uppistöðulón Fjarðarselsvirkjunar til hægri á mynd.
Hér að ofan má sjá núverandi ásýnd, mynd á næstu síðu gefur til kynna mögulega áhrif á ásýnd og landslag.



Breytt ásýnd með efnishaug



Breytt ásýnd án efnishaugs

Mynd sýnir mögulega áhrif á landslag og ásýnd, ekki er um endanlega verkönnun að ræða .



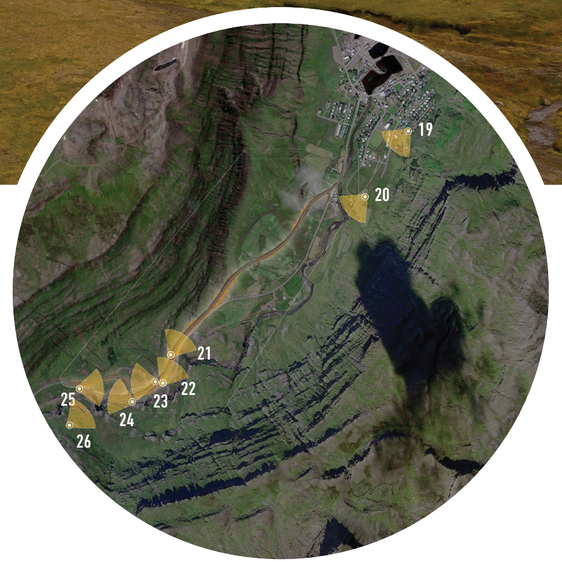

Seyðisfjörður - ný veglína

Myndatökustaður 23

Horft í vesturátt við Gufufoss að fyrirhuguðum gangamunna.
Hér að ofan má sjá núverandi ásýnd, mynd á næstu síðu gefur til kynna mögulega áhrif á ásýnd og landslag.



Mynd sýnir mögulega áhrif á landslag og ásýnd, ekki er um endanlega verkönnun að ræða



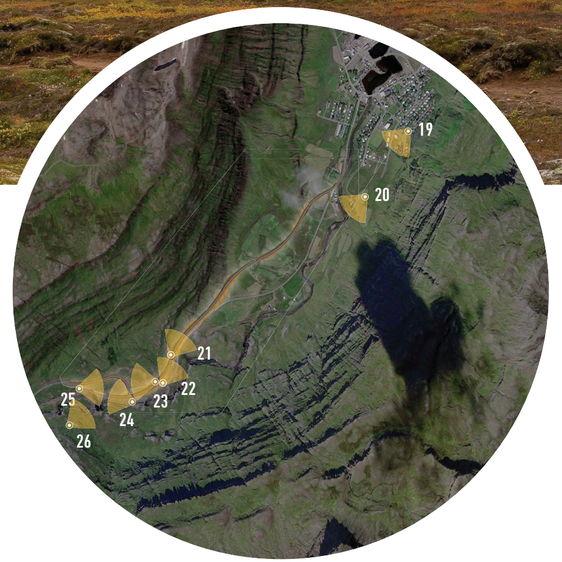

Seyðisfjörður - ný veglína

Myndatökustaður 24

Horft í vesturátt við Gufufoss að fyrirhuguðum gangamunna.
Hér að ofan má sjá núverandi ásýnd, mynd á næstu síðu gefur til kynna mögulega áhrif á ásýnd og landslag.



Mynd sýnir mögulega áhrif á landslag og ásýnd, ekki er um endanlega verkönnun að ræða .



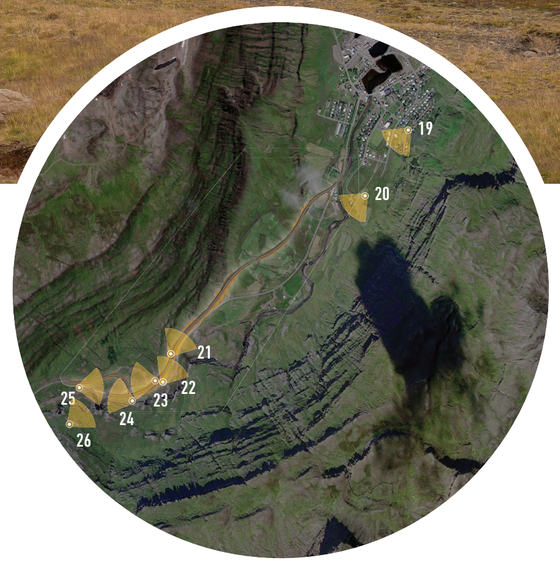

Seyðisfjörður - ný veglína

Myndatökustaður 25

Horft í austurátt ofan við fyrirhugaðan gangamunna.
Hér að ofan má sjá núverandi ásýnd, mynd á næstu síðu gefur til kynna mögulega áhrif á ásýnd og landslag.

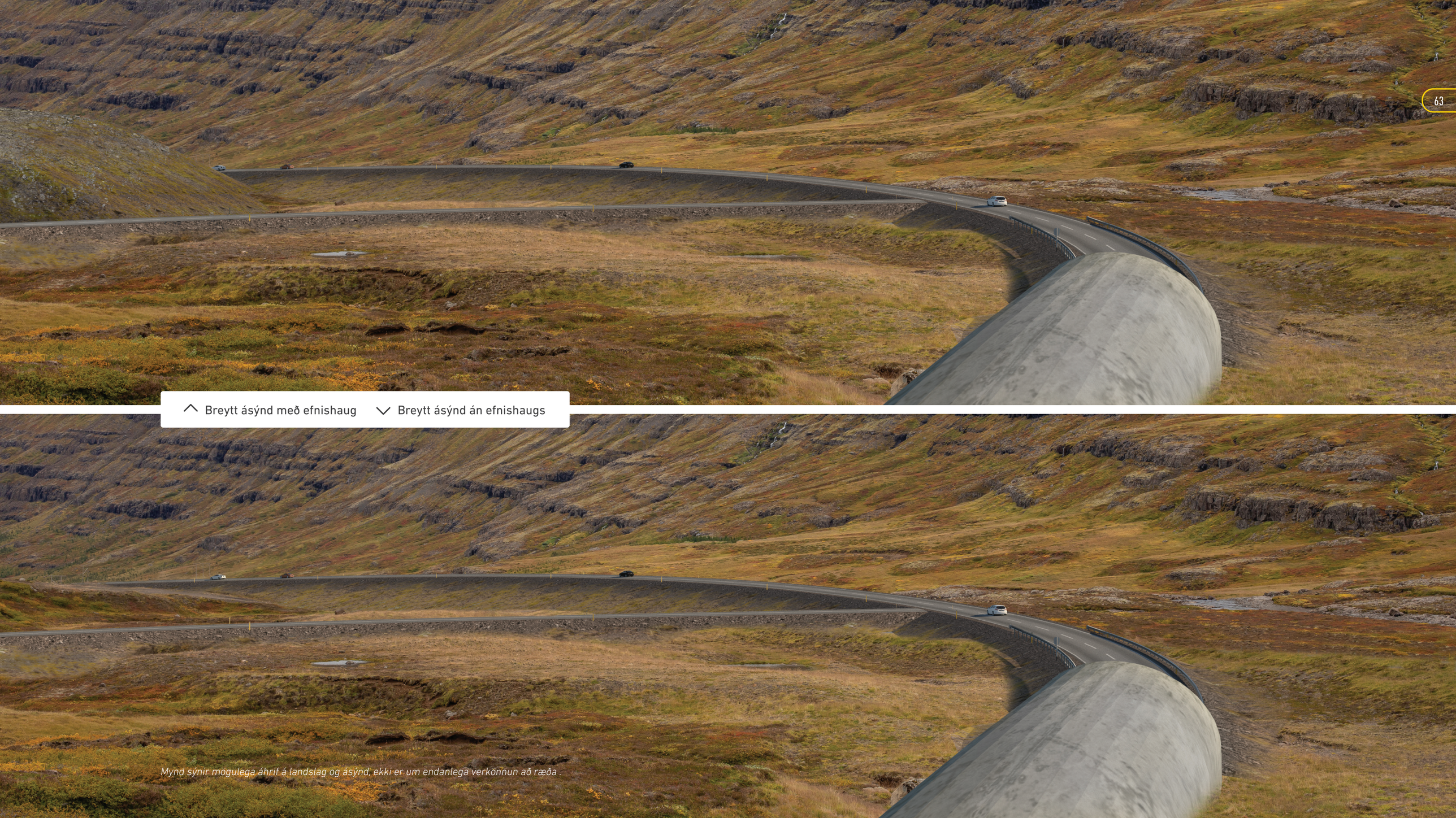

Breytt ásýnd með efnishaug

Breytt ásýnd án efnishaugs

Mynd sýnir mögulega áhrif á landslag og ásýnd, ekki er um endanlega verkönnun að ræða .



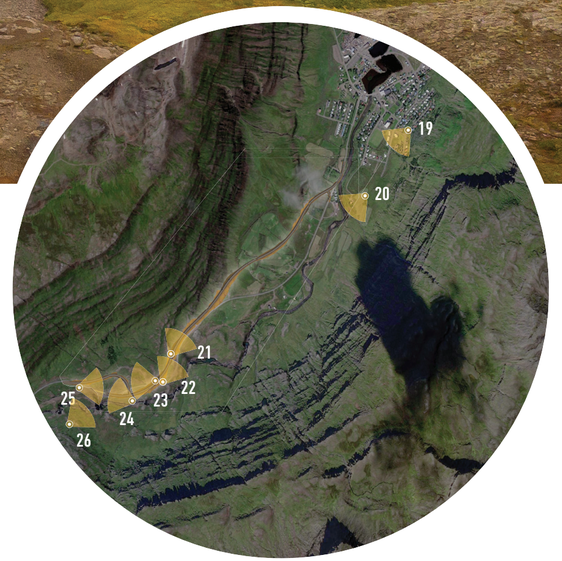

Seyðisfjörður - ný veglína

Myndatökustaður 26

Horft í austurátt í átt að Seyðisfirði ofan við fyrirhugaðan gangamunna.
Hér að ofan má sjá núverandi ásýnd, mynd á næstu síðu gefur til kynna mögulega áhrif á ásýnd og landslag.



Mynd sýnir mögulega áhrif á landslag og ásýnd, ekki er um endanlega verkönnun að ræða .



SEYÐISFJÖRÐUR
NÚVERANDI VEGLÍNA

SEYÐISFJÖRÐUR
NÚVERANDI VEGLÍNA

MYNDATÖKUSTAÐIR ÁSÝNDARMYNDA



MANNVIT



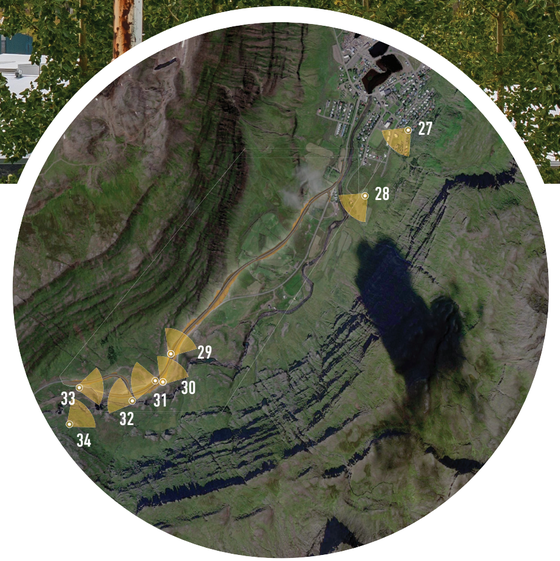

Seyðisfjörður - núverandi veglína

Myndatökustaður 27

Horft til suðvesturs frá Botnahlíð á Seyðisfirði, inn Fjarðardal, Gufufoss sést fyrir miðri mynd.
Hér að ofan má sjá núverandi ásýnd, mynd á næstu síðu gefur til kynna mögulega áhrif á ásýnd og landslag.



Breytt ásýnd með efnishaug



Breytt ásýnd án efnishaugs

Mynd sýnir mögulega áhrif á landslag og ásýnd, ekki er um endanlega verkönnun að ræða .



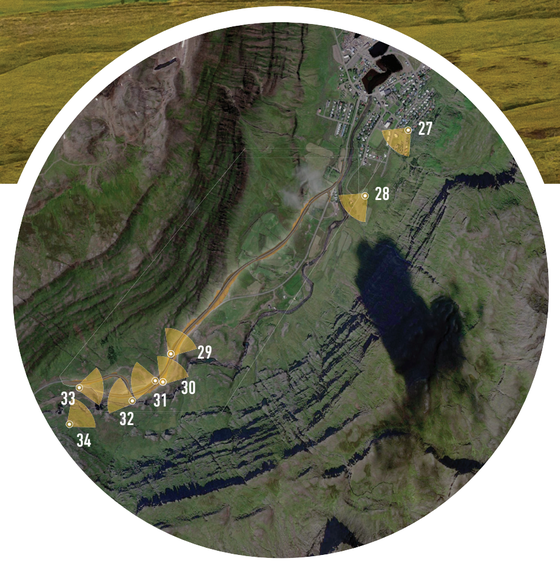

Seyðisfjörður - núverandi veglína

Myndatökustaður 28

Horft suðvesturátt yfir golfvöllinn, Gufufoss sést fyrir miðri mynd.
Hér að ofan má sjá núverandi ásýnd, mynd á næstu síðu gefur til kynna mögulega áhrif á ásýnd og landslag.



Breytt ásýnd með efnishaug



Breytt ásýnd án efnishaugs

Mynd sýnir mögulega áhrif á landslag og ásýnd, ekki er um endanlega verkönnun að ræða .



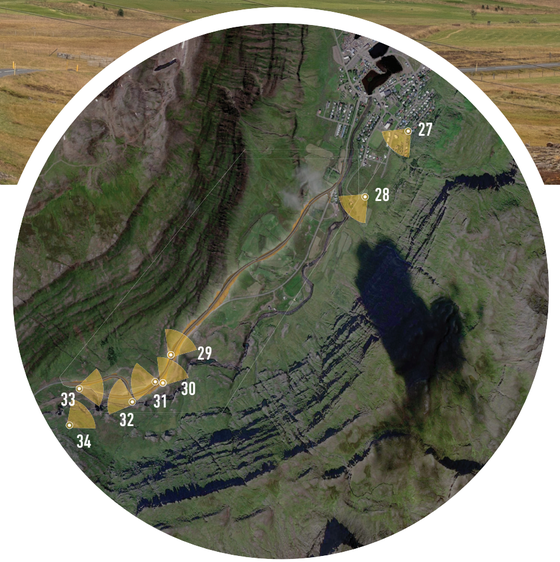

Seyðisfjörður - núverandi veglína

Myndatökustaður 29

Horft í norðausturátt yfir golfvöllin í átt að Seyðisfirði.
Hér að ofan má sjá núverandi ásýnd, mynd á næstu síðu gefur til kynna mögulega áhrif á ásýnd og landslag.



Mynd sýnir mögulega áhrif á landslag og ásýnd, ekki er um endanlega verkönnun að ræða .



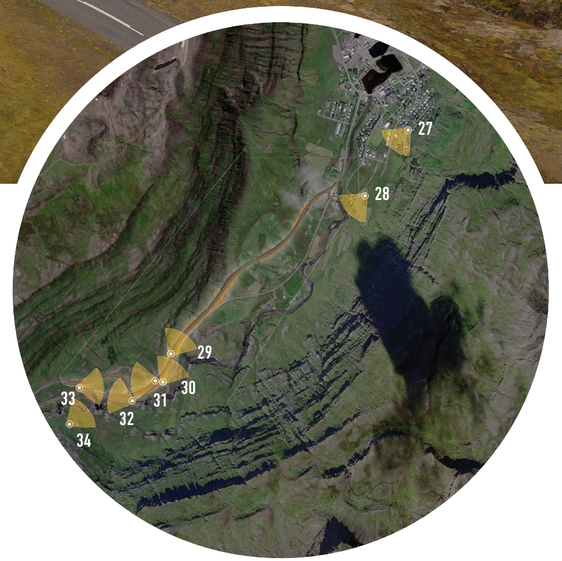

Seyðisfjörður - núverandi veglína

Myndatökustaður 30

Horft í norðausturátt í átt að Seyðisfirði, uppistöðulón Fjarðarselsvirkjunar til hægri á mynd.
Hér að ofan má sjá núverandi ásýnd, mynd á næstu síðu gefur til kynna mögulega áhrif á ásýnd og landslag.



Breytt ásýnd með efnishaug



Breytt ásýnd án efnishaugs

Mynd sýnir mögulega áhrif á landslag og ásýnd, ekki er um endanlega verkönnun að ræða .



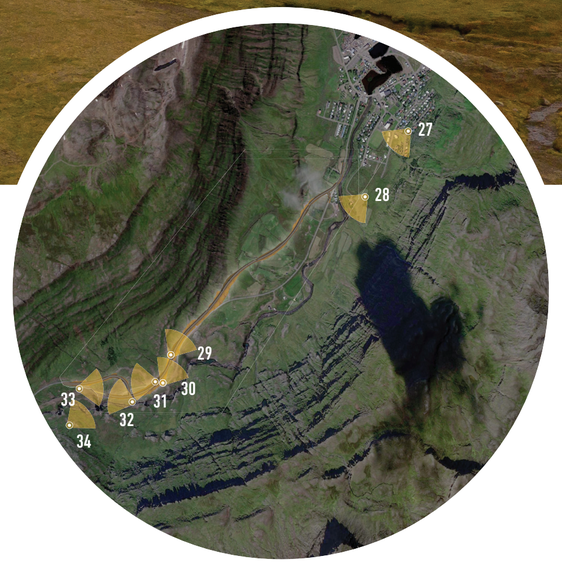

Seyðisfjörður - núverandi veglína

Myndatökustaður 31

Horft í vesturátt við Gufufoss að fyrirhuguðum gangamunna.
Hér að ofan má sjá núverandi ásýnd, mynd á næstu síðu gefur til kynna mögulega áhrif á ásýnd og landslag.



Mynd sýnir mögulega áhrif á landslag og ásýnd, ekki er um endanlega verkönnun að ræða



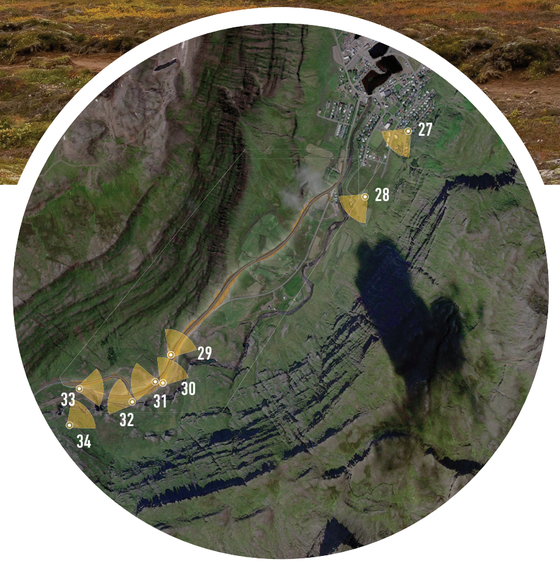

Seyðisfjörður - núverandi veglína

Myndatökustaður 32

Horft í vesturátt við Gufufoss að fyrirhuguðum gangamunna.
Hér að ofan má sjá núverandi ásýnd, mynd á næstu síðu gefur til kynna mögulega áhrif á ásýnd og landslag.



Mynd sýnir mögulega áhrif á landslag og ásýnd, ekki er um endanlega verkönnun að ræða .



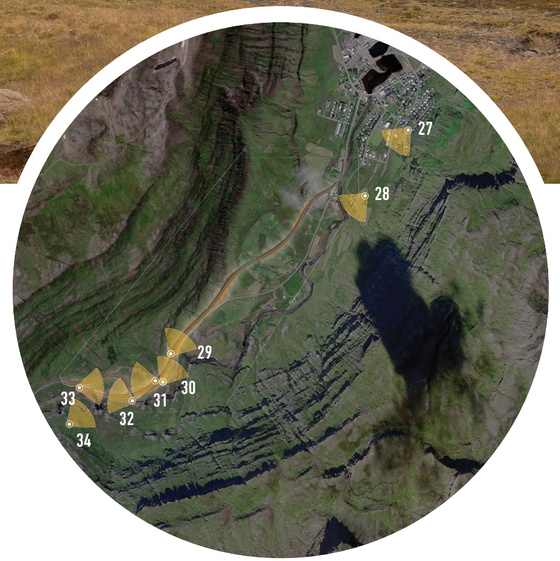

Seyðisfjörður - núverandi veglína

Myndatökustaður 33

Horft í austurátt ofan við fyrirhugaðan gangamunna.
Hér að ofan má sjá núverandi ásýnd, mynd á næstu síðu gefur til kynna mögulega áhrif á ásýnd og landslag.

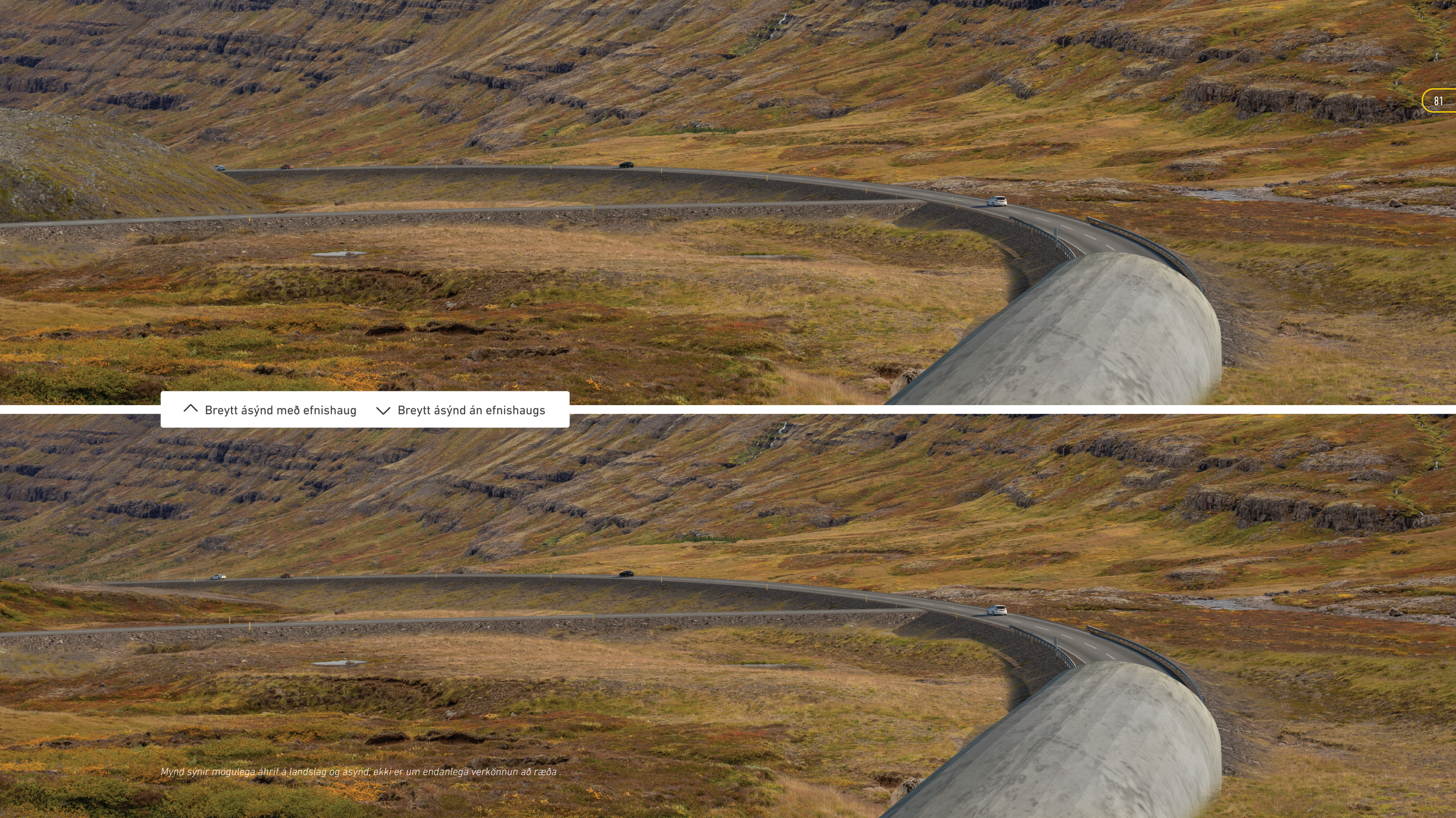

Breytt ásýnd með efnishaug

Breytt ásýnd án efnishaugs

Mynd sýnir mögulega áhrif á landslag og ásýnd, ekki er um endanlega verkönnun að ræða .

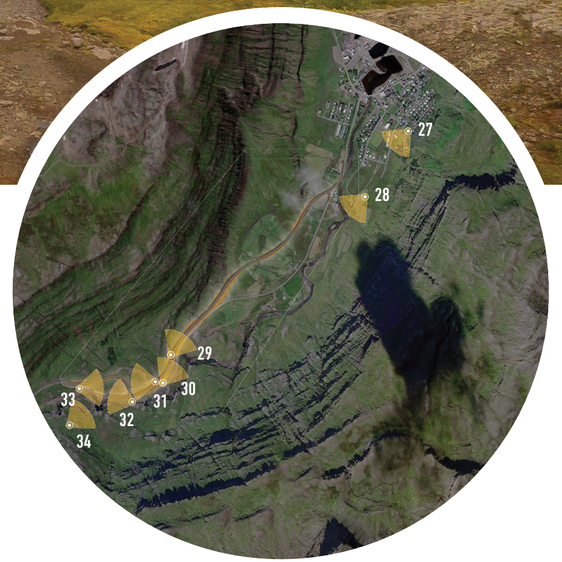

Seyðisfjörður - núverandi veglína

Myndatökustaður 34

Horft í austurátt í átt að Seyðisfirði ofan við fyrirhugaðan gangamunna.
Hér að ofan má sjá núverandi ásýnd, mynd á næstu síðu gefur til kynna mögulega áhrif á ásýnd og landslag.



Breytt ásýnd með efnishaug



Breytt ásýnd án efnishaugs

Mynd sýnir mögulega áhrif á landslag og ásýnd, ekki er um endanlega verkönnun að ræða .



MANNVIT