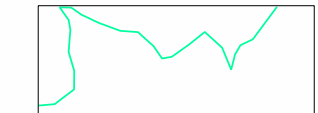
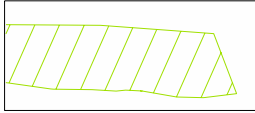


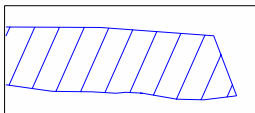
Landmælingar: Vegagerðin
 Hnitakerfi: ÍSN93 Hæðarkerfi: Landshæðarnet
 Myndmæling: Ísgraf ehf. 2000. eftir loftmyndum frá ágúst 1998.
 Flughæð 2500 m. Mðskvastærð 10x10 m.
 Kortagerð: Vegagerðin, Jan 02. Bob og mars 03. HA



Slóðir og gönguleiðir



Fríðlýst svæði



Námur

Dags.	Breyting	Breytt af

VEGAGERDIN

MELIKV. 1:10000

Hannað
Teikn.
Yfirf.
Samþ.

Útnesvegur Gröf - Annarstapi	574
Yfirlit framkvæmda	Kort 1