






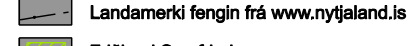






Landmælingar: Vegagerðin
 Hnitakerfi: ISN93 Hæðarkerfi: Landshæðarnet
 Myndmæling: Ísgraf ehf.
 Flughæð 3500 m.
 Kartagerð: Vegagerðin, Mars 2009. S.J.

-  skering
-  fylling
-  vegbrún
-  miðlína
-  Rarik
-  Míla hf.
-  Hítaveita
-  Landamerki fengin frá www.nytjaland.is
-  Friðland Svartdæla
-  Reiðvegur
-  Girðingar
-  Fornleifar

			 VEGAGERDIN		Skíðadalurvegur	
					Skáldalækur-Brautarhóll	
			MELIKV. 1:10.000		807	
			Hannað		Grunnmynd	
			Teikn.		940-3460	
			Yfirf.		Blað 1 af 2	
			Samb.		Teikning 1	
Dags.	Breyting	Breytt af				