




Mynd 12 – árið 2013. Horft frá útvistarsvæðinu Hólahólum í Fannardal í átt að gangamunna á jarðgangaleið 1 á nýjum Norðfjarðarvegi, strax að loknum framkvæmum.




Leið 1A




Leið 1C



Leið 1E



Leið 1B




Leið 1D




Leið 2A

Mynd 12. Horft frá útvistarsvæðinu Hólahólum í Fannardal í átt að gangamunna á jarðgangaleið 1 á nýjum Norðfjarðar-vegi samkvæmt leið 1B.



Árið 2013. Strax að loknum framkvæmdum.



Árið 2020. Þegar gróður hefur náð sér á strik.

Mynd 13 – árið 2013. Horft frá frístundahúsinu að Hólum í átt að gangamunna á jarðgangaleið 1 á nýjum Norðfjarðarvegi, strax að loknum framkvæmum.



Leið 1A



Leið 1C



Leið 1E



Leið 1B



Leið 1D



Leið 2A

Mynd 13. Horft frá frístundahúsinu að Hólum í átt að gangamunna á jarðgangaleið 1 á nýjum Norðfjarðarvegi samkvæmt leið 1B



Árið 2013. Strax að loknum framkvæmdum.



Áárið 2020. Þegar gróður hefur náð sér á strik.