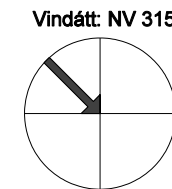



Vindátt sem reiknuð er á viðkomandi korti



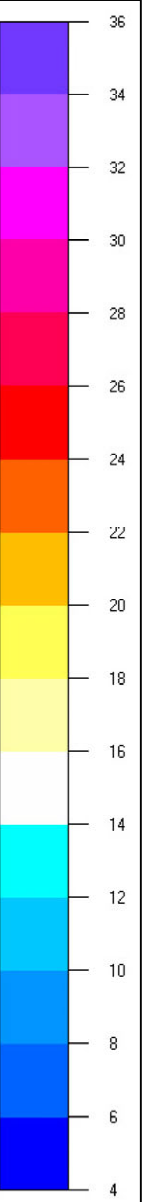
Vindátt: NV 315°



Hæðarlínur 20 m

Veðurstöð

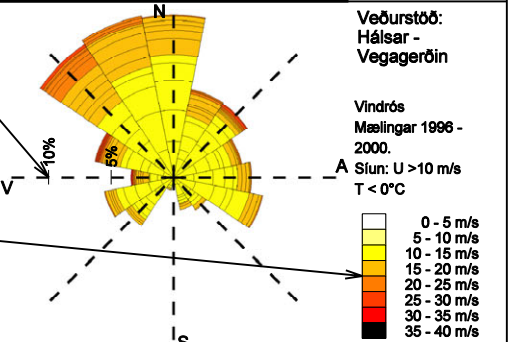
Reiknaður vindhraði (m/s)
28 m hæð yfir jörðu, NV-átt



Vindhermun á 250 m reiknimóskva. Vindhraðadreifing í 28 m hæð yfir jörð. Landlíkan eftir stafrænum gögnum í mkv. 1:50.000 © Landmælingar Íslands. Orðmyndir © Loftmyndir ehf.

Reiknilíkan án hitastiguls í loftþjúp og því líklegt vanmat á vindhraða í hlíðum hlémegin fjalla. Inngangsskipti: Jaðarlagsþykkt 500m, hryfi lands 5 mm, vindhraði við efri mörk jaðarlags 20 m/s.

Tíðni vindáttá og vindstyrks



Kvarði vindrósa

Vegagerðin Norðausturvegur (867) um Hólaheiði yfir Hófaskarð

Yfirlitskort vindhermana (Svæði Hh 101, Sléttan Vindhraðakort NV-átt)

ORION RABBOJÓF EHF. Borgartún 29 105 Reykjavík Kt. 470199-2299 Sími: 552 9970 Fax: 552 9974 Netfang: orion@orion.is Veffang: www.orion.is

Reiknað: sp	Mælikvarði á A3 1:150.000	NV
Teiknað: sp	Verk nr.: VG0402	
Yfirf.: éj	Teikn. nr.: VG0402-TWKGM-021	A
Dags.: júní 2004	Tölvuteikn.: VG0402-TWKGM-021.DGN	