






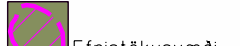





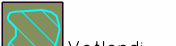



Landmælingar: Vegagerðin
 Hnitakerfi: ÍSNET93 Hæðakerfi: Landshæðar-net
 Myndmæling: Ísgraf ehf. '03/'04, eftir loftmyndum frá '02/'03
 Flughæð 3000/8000 m. Mörkvastærð 15x15 m.
 Kortagerð: Vegagerðin, Júlí 04. ÓH

-  Núverandi vegir
-  Landamerki
-  Fyllingar
-  Vegkantar
-  Miðlína vegar
-  Skeringar
-  Framkvæmdabelti
-  Efnistöðkusvæði
-  Hraunjaðar
-  Kerlingarhrauns
-  Vegslóðar
-  Skógrækt
-  Vatnsverndar-svæði
-  Vatlendi
-  Rústir

Dags.	Breyting	Breytt af	
-------	----------	-----------	--

 VEGAGERDIN	
MELIKV. 1:25.000	Hannað Teikn. ÓH
Yfirf.	
Samp.	

Norðausturvegur Um Hólaheidi	867-03B
Framkvæmdayfirlit	6 / 6
Áfangi 3	Teikning 2