

Gagnakerfi fyrir efnisrannsóknir – Námufrágangur

Námukerfi – Rannsóknakerfi – Jarðtæknikerfi

Námskeið um efnisrannsóknir

Gunnar Bjarnason Jarðfræðideild

http://kerfi/namur/Namur.aspx

Námur

Netanálýsa (GERD) V2.0

Ábyrgð: Páll Blöndal

Leit	Náma	Jarðfræði	Frágangur	Vegur	Þingóir	Jörð
Hlefi:	Hörgsá, sunnan brúar				550700,492	
Gamla nr.:	2010401	Vegur: kaflir/stíð			365782,698	
Fastn.:	15570	1 - efl - 9168 - 4830			20,341	IT

Leit

Á kort >>

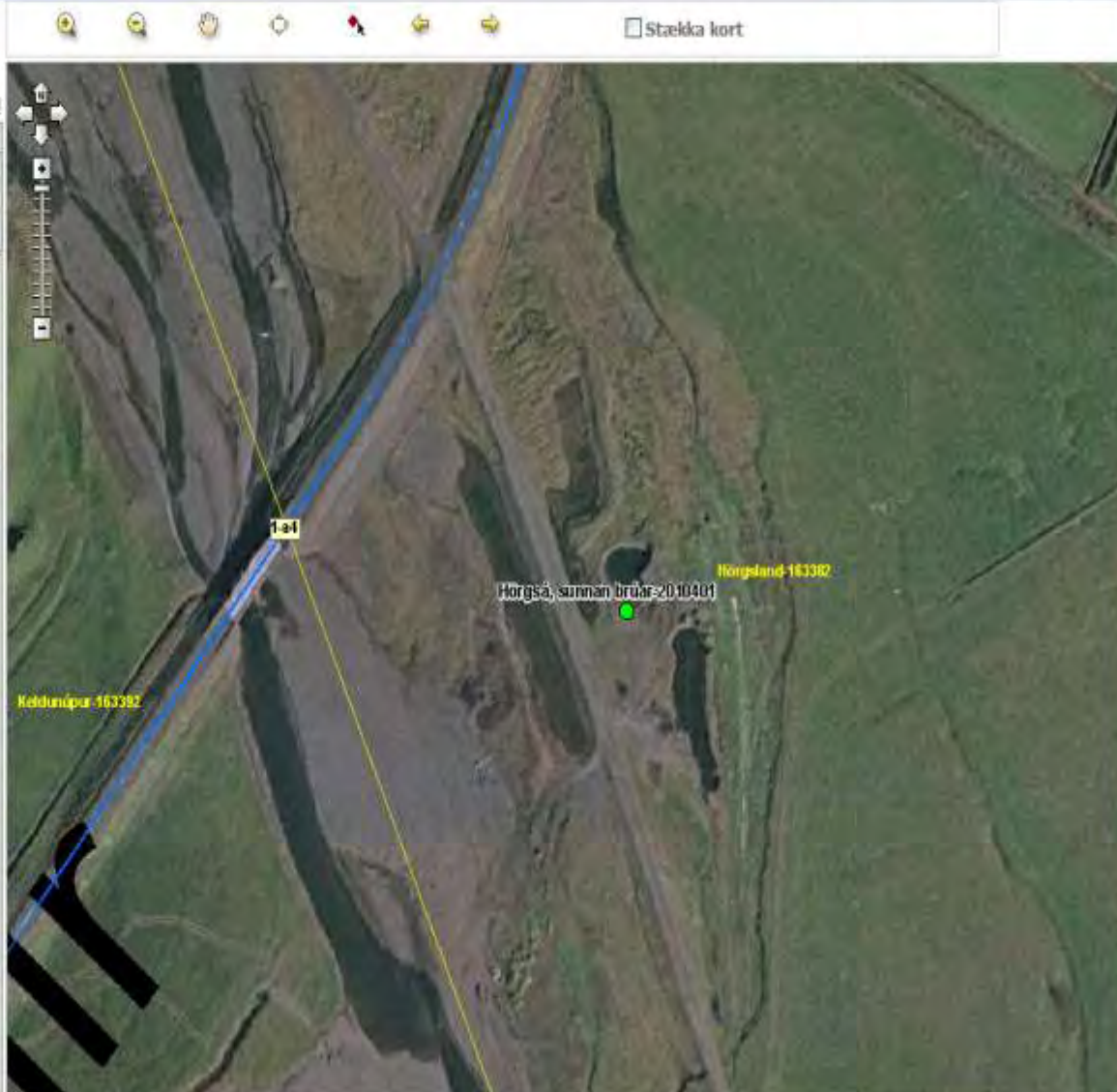
Gamla nr. Námuheiti

Staðarflokkun Vegur Kaflir Fastnúmer

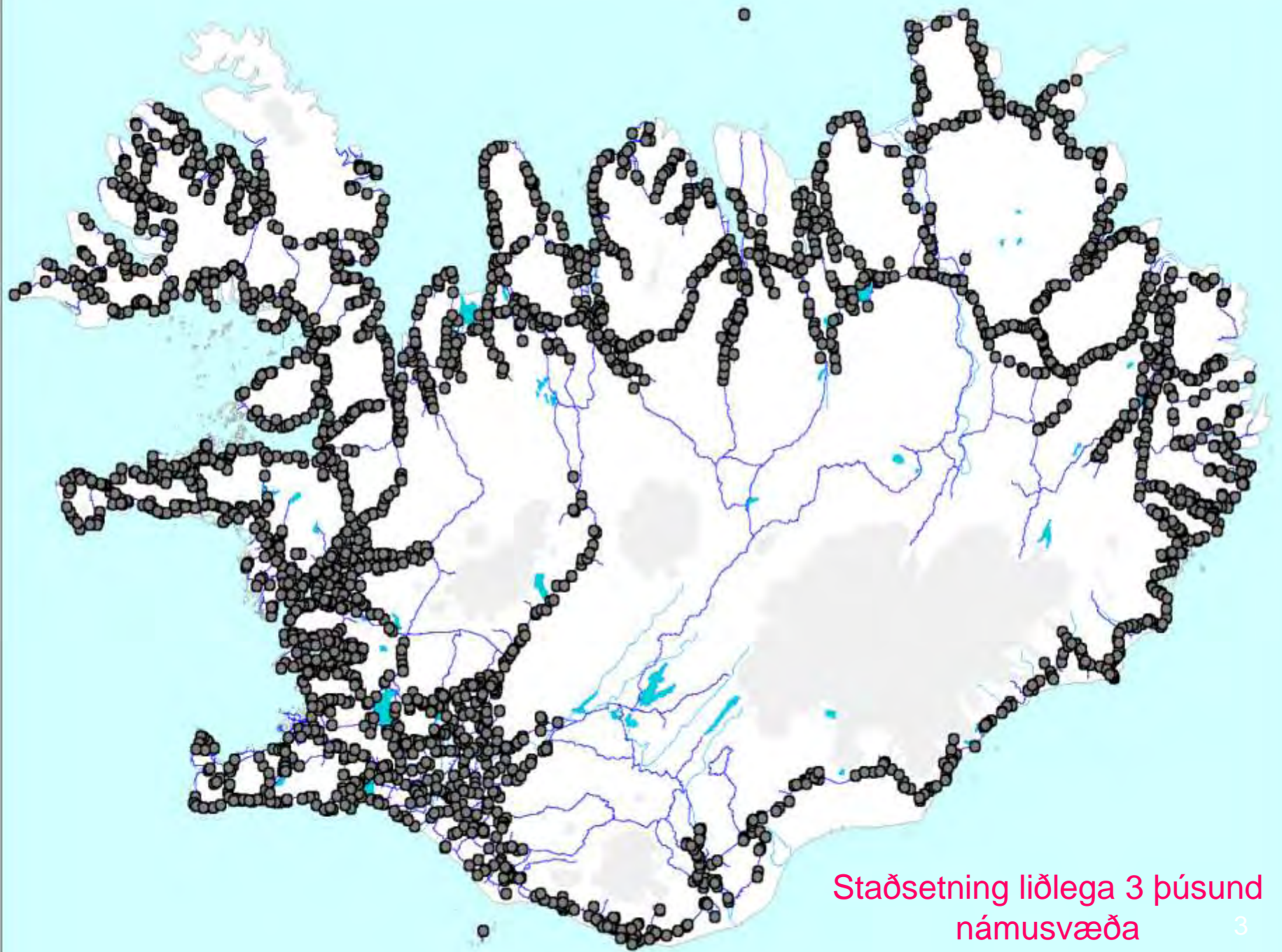
Náma

Náma	Námuheiti	Gamla nr.	Staðarflokkun
>>	15544	Súla	2010103 Náma
>>	15546	Hrap við Lómagnúp	2010106 Náma
>>	15549	Fremmiskriða f/ austan Lómagnúp	2010110 Náma
>>	15552	Innskriða, f.austan Lómagnúp,	2010111 Náma
>>	15553	Núpsstaðanáma	2010201 Náma
>>	15554	Rauðabergsnáma	2010203 Náma
>>	15556	Rauðabergsnáma (Grjót)	2010202 Náma
>>	15557	Brúará (Grjót)	2010205 Náma
>>	15558	Krossá	2010207 Náma
>>	15561	Djúpmárna	2010206 Náma
>>	15563	Teigingslækur (sandöldur)	2010303 Náma
>>	15564	Fossálar	2010302 Náma
>>	15567	Skráa við Suðurlandsveg	2010498 Náma
>>	15569	Gerlandsá	2010409 Náma
>>	15570	Hörgsá, sunnan brúar	2010401 Náma
>>	15571	Hörgsá, ofan brúar	2010402 Náma
>>	15572	Landbrotshölar við Hæðargarð	2010601 Náma
>>	15573	Hraunjaðar (Grjót)	2010603 Náma
>>	15574	Eldhraunsnáma	2010610 Náma
>>	15578	Landbrotsgryfja I	2010602 Náma

1 2 3 4 5 6 7 8 9 10 ... Síða



Stækka kort



Staðsetning liðlega 3 þúsund
námusvæða

Vefsja - Microsoft Internet Explorer provided by Vegagerðin

http://vggis/vgvefsja/

Vegagerðin | Hjálp | Ábyrgð

Vefsja

Vegaleit | Námuleit

Results

Map Contents

- vgvefsja
 - Veðurstöðvar-hviður
 - Umferð og slys
 - Námur og gryfjur
 - Vegakerfi
 - Ýmis gögn
 - Svæði Vg
 - Ornefni
- kortagrunnur
 - Kortagrunnur

Map labels: 193'03, 192'03, 194'03, 196'03, 197'03, 198'03, 199'03, 200'03, 201'03, 202'03, 204'03, 205'03, 206'03, 207'03, 208'03, 209'03, 210'03, 211'03, 212'03, 213'03, 214'03, 215'03, 216'03, 217'03, 218'03, 219'03, 220'03, 221'03, 222'03, 223'03, 224'03, 225'03, 226'03, 227'03, 228'03, 229'03, 230'03, 231'03, 232'03, 233'03, 234'03, 235'03, 236'03, 237'03, 238'03, 239'03, 240'03, 241'03, 242'03, 243'03, 244'03, 245'03, 246'03, 247'03, 248'03, 249'03, 250'03, 251'03, 252'03, 253'03, 254'03, 255'03, 256'03, 257'03, 258'03, 259'03, 260'03, 261'03, 262'03, 263'03, 264'03, 265'03, 266'03, 267'03, 268'03, 269'03, 270'03, 271'03, 272'03, 273'03, 274'03, 275'03, 276'03, 277'03, 278'03, 279'03, 280'03, 281'03, 282'03, 283'03, 284'03, 285'03, 286'03, 287'03, 288'03, 289'03, 290'03, 291'03, 292'03, 293'03, 294'03, 295'03, 296'03, 297'03, 298'03, 299'03, 300'03

427-04

Hraunsnáma 2-4270-404

Hraunsnáma -4270-402

334975.28, 377358.615

Local intranet 100%

Jarðtæknikerfi

Gryfjur og borholur

Skrá Skilyrði Teikna Stillingar Hjálp

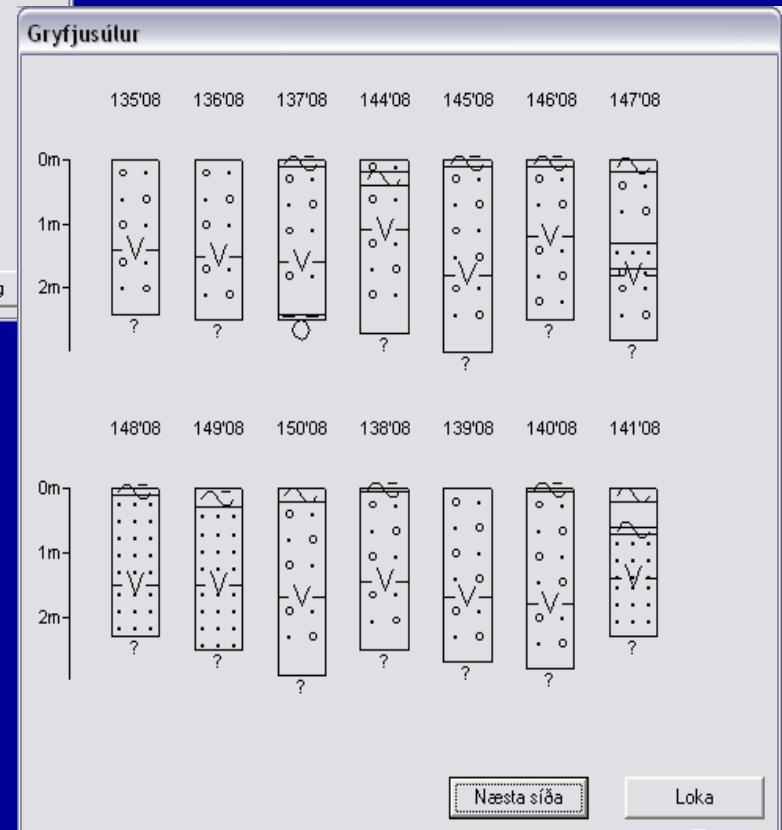
Vegnúúmer Hóla nr. Dags.
Veglínunúmer Stöð Hliðfærsla
Námunúmer Skráð af

X-hnit
Y-hnit
Z-hnit Hnitakerfi

Aths.

Gryfja Heildardýpi Borun hætt:
Mjög þétt efni
Steinn/önnur fyrstaða
Klökk
Mol/gróft efni

Veghönnunarkerfisskrá...



Skráning rannsókna í lófatölvu



Einfaldur innsláttur

Fastir skráningaliðir

GPS staðsetning

Prentun límmiða

Skráning rannsóknarstaðar og lagskiptingar

Grunnupplýsingar oft forskráðar

VRSyni 2:28

Verk - fastar upplýsingar:

Verkh.

Vegh.

Námuh.

Sendandi: GBJ
Dagsetn.: 10/9/07 10:34:24 AM
Verkheiti: 9876-Bráandarholtsvegur 1-001
Verksölunr.: 8764-30001
Vegheiti: Sandlækjarvegur
Vegnúmer: 3302-01
Námuheiti: Hrútafell
Fastnúmer: 15662

Fastar Gryfja Sýni Notkun Skrá Listi Plot

Gunnar Bjarnason

Lagskipting og hnit

VRSyni 2:35

Gryfjunúmer: 001 Nákvæmni:

Stöð: 0200

Hliðfærsla: 300 Fjöldi tunda:

GPS - norður: 64°06.585'

GPS - vestur: 21°41.662'

Ath.

Dýpi: 0

Lag skýring:

Ath.: Steinar innanum

0xMoldxSteinar innanum
1xMölx
2xVatnsborð í gryfjux
3xJökulruðningurx
4xSylti/Leirx

Fastar Gryfja Sýni Notkun Skrá Listi Plot

Gunnar Bjarnason

Upplýsingar um sýni og rannsóknabeiðni

Upplýsingar um sýni

Rannsóknabeiðni; ef hakað við burðarlag þá tillaga um rannsóknir

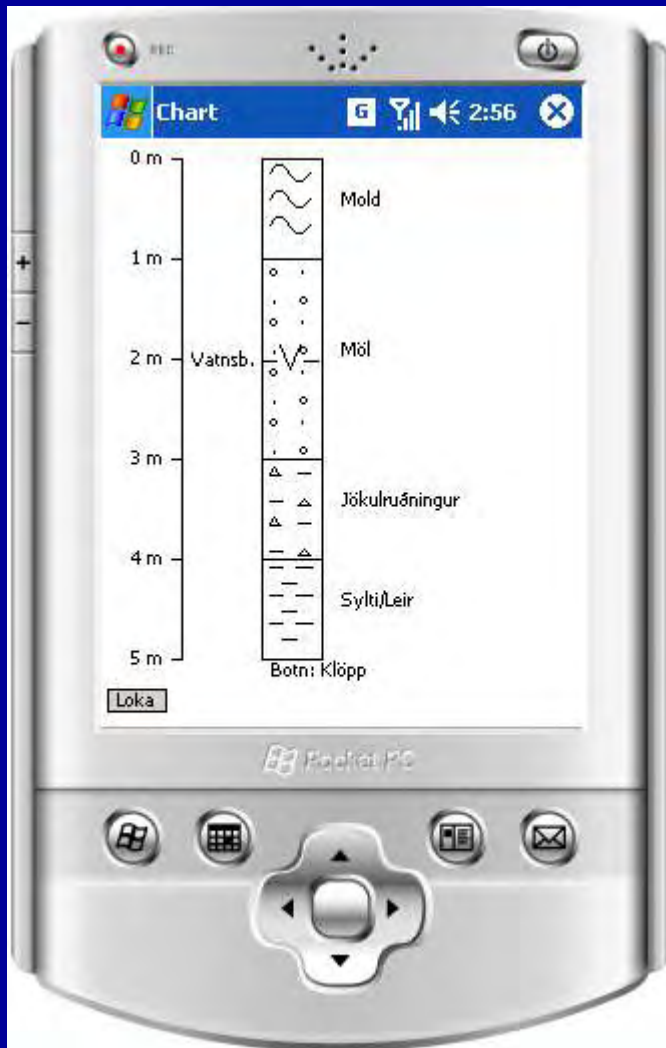


Útprintun límmiða fyrir merkingu sýnis



Skráningargögn færð sjálfvirkt í jarðtæknikerfi

Hægt að teikna súlur í lófatölvu



Jarðtæknikerfi

Gryfjur og borholur



Skrá Skilyrði Teikna Stillingar Hjálp

Vegnúúmer	35901	Hola nr.	135	Dags.	08.07.2008
Veglínunúmer		Stöð		Hliðfærsla	
Námunúmer	3590103	Skráð af	HBJ		
X-hnit	433493.2416				
Y-hnit	406488.2944				
Z-hnit		Hnitakerfi	ISN93		
Aths.	Gróðursnauðar áreyrar.				
<input checked="" type="checkbox"/> Gryfja	Heildardýpi	2.4	Borun hælt:	Pálar ástæður	
Veghönnunarkerfisskrá...			Mjög þétt efni		
			Steinn/önnur fyrirstaða		
			Klökk		
			Mól/gróft efni		

Ný hola Breyta Vista Eyða Ógilda Jarðlög

Námufrágangur

- Í samræmi við lög um náttúruvernd nr. 44/1999 hefur undanfarin ár verið unnið að frágangi námusvæða sem voru í notkun fyrir setningu laganna.
- Árið 2004 var gerð langtímaáætlun sem miðar að því að ljúka við frágang á 900 eldri námusvæðum fyrir árið 2018 eða um 60 námum árlega



Ferjubakki fyrir og eftir námufrágang

