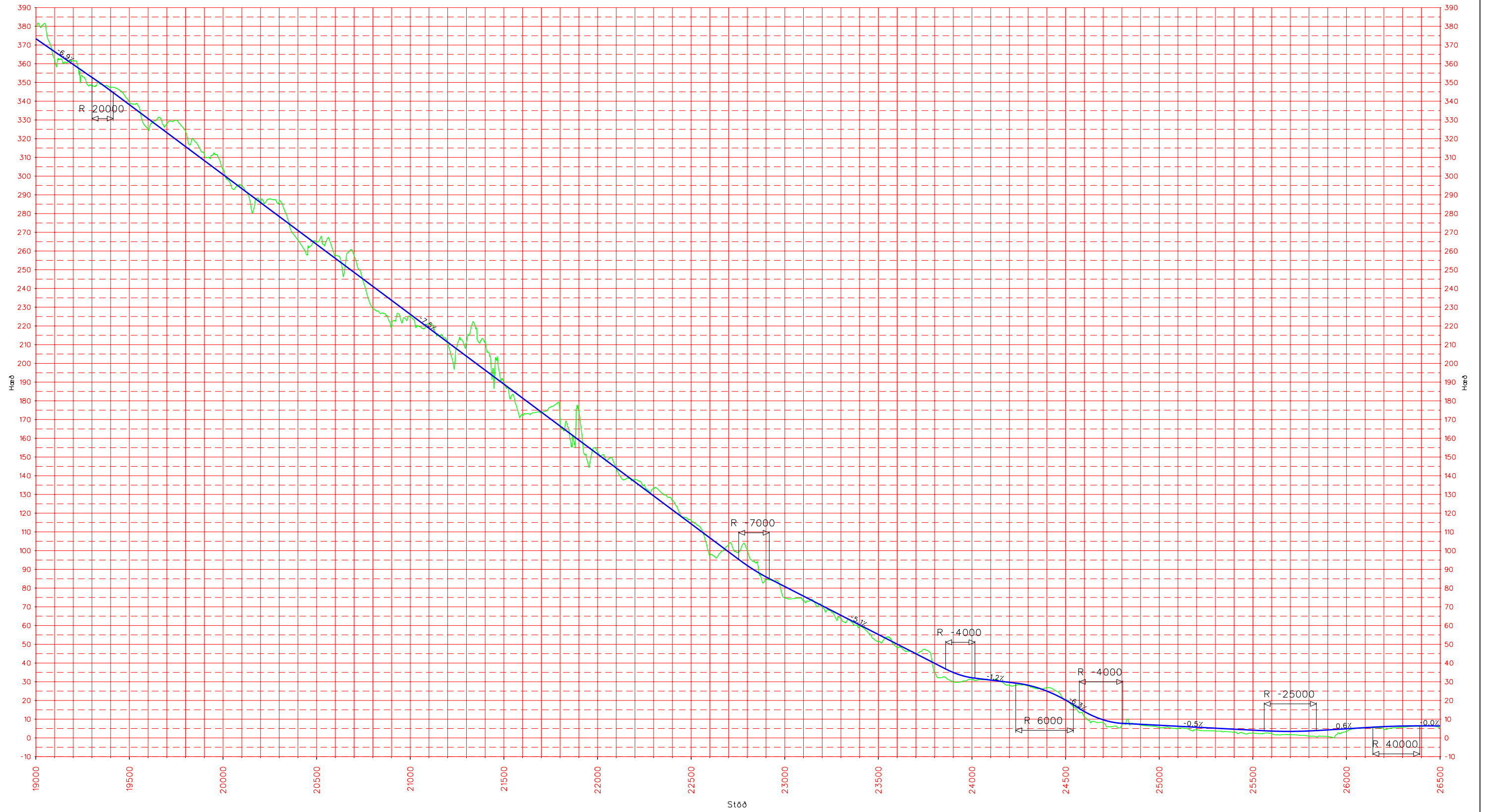


f939-008

Skýringar:	
—	núverandi land
—	breyting á landi í miðlinu nýs vegar
-7.5%	langhalli vegar
R -4000	lágbogí í langsníði
R 6000	hábogí í langsníði



Landmælingar: Vegagerðin
 Hnitakerfi: ÍSN93 Hæðakerfi: Landshæðarnet
 Loftmyndataka og myndmæling: Loftmyndir ehf.
 Flughæð: 1200 m Mörskvastærð: 5x5 m.
 Kortagerð: Vegagerðin

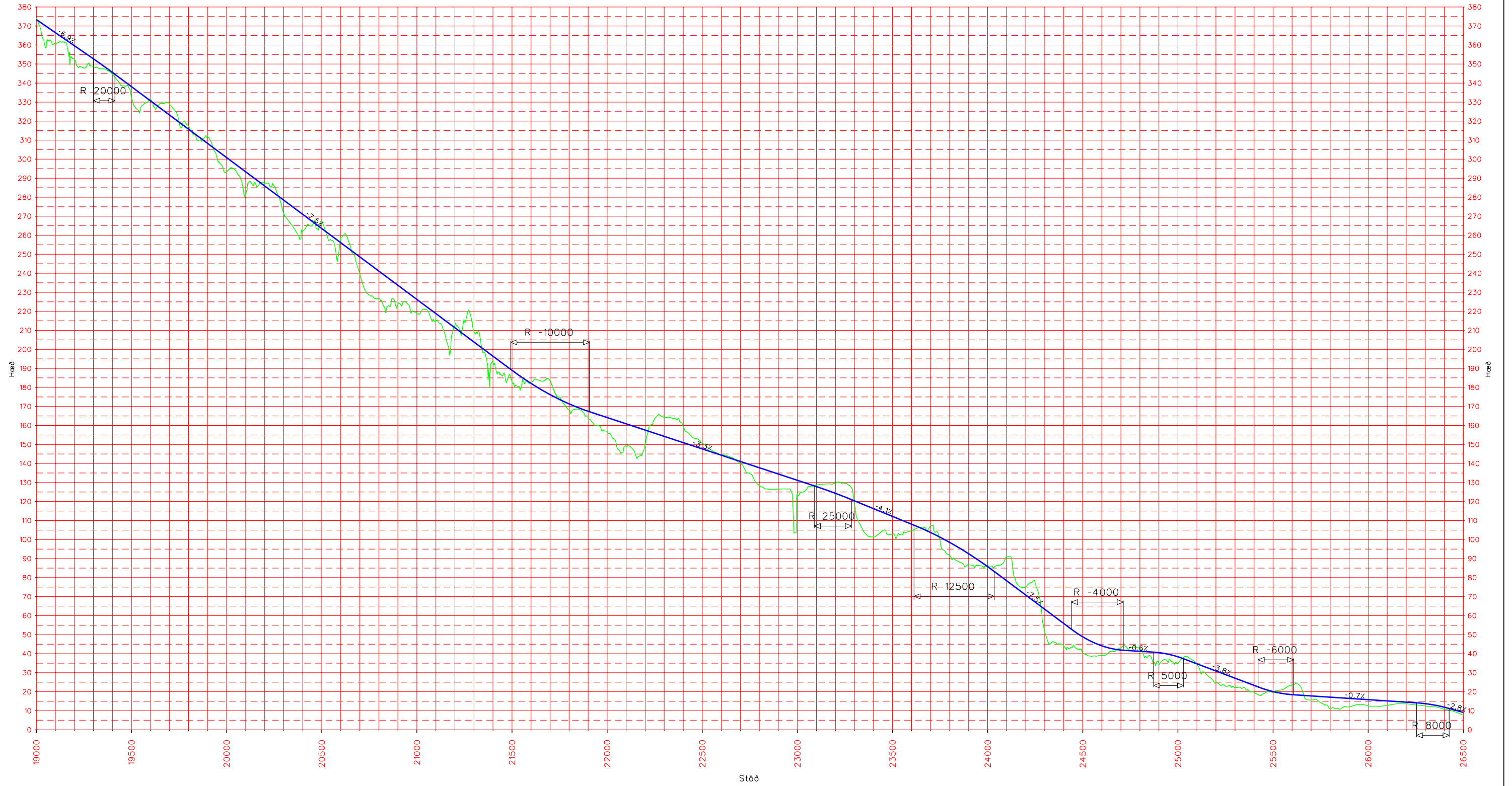


Veghönnunardeild		
MELIKV.	Hannað	KK/HSB
1:20.000	Teikn.	HSB 24-10-2010
	Yfirf.	.
	Samb.	.

Axarvegur	393-01
Skriðdalur - Berufjörður	
Langsníð	1 of 4
Lína A	Teikning 12

f939-502

Skýringar:	
—	núverandi land
—	breyting á landi í miðlínunýs vegar
-7.5%	langhalli vegar
R -4000	lágbogji í langsníði
R 6000	hábogji í langsníði



Landmælingar: Vegagerðin
 Hnitakerfi: ISN93 Hæðakerfi: Landshæðarnet
 Loftmyndataka og myndmæling: Loftmyndir ehf.
 Flughæð: 1200 m Mörskvastærð: 5x5 m.
 Kortagerð: Vegagerðin

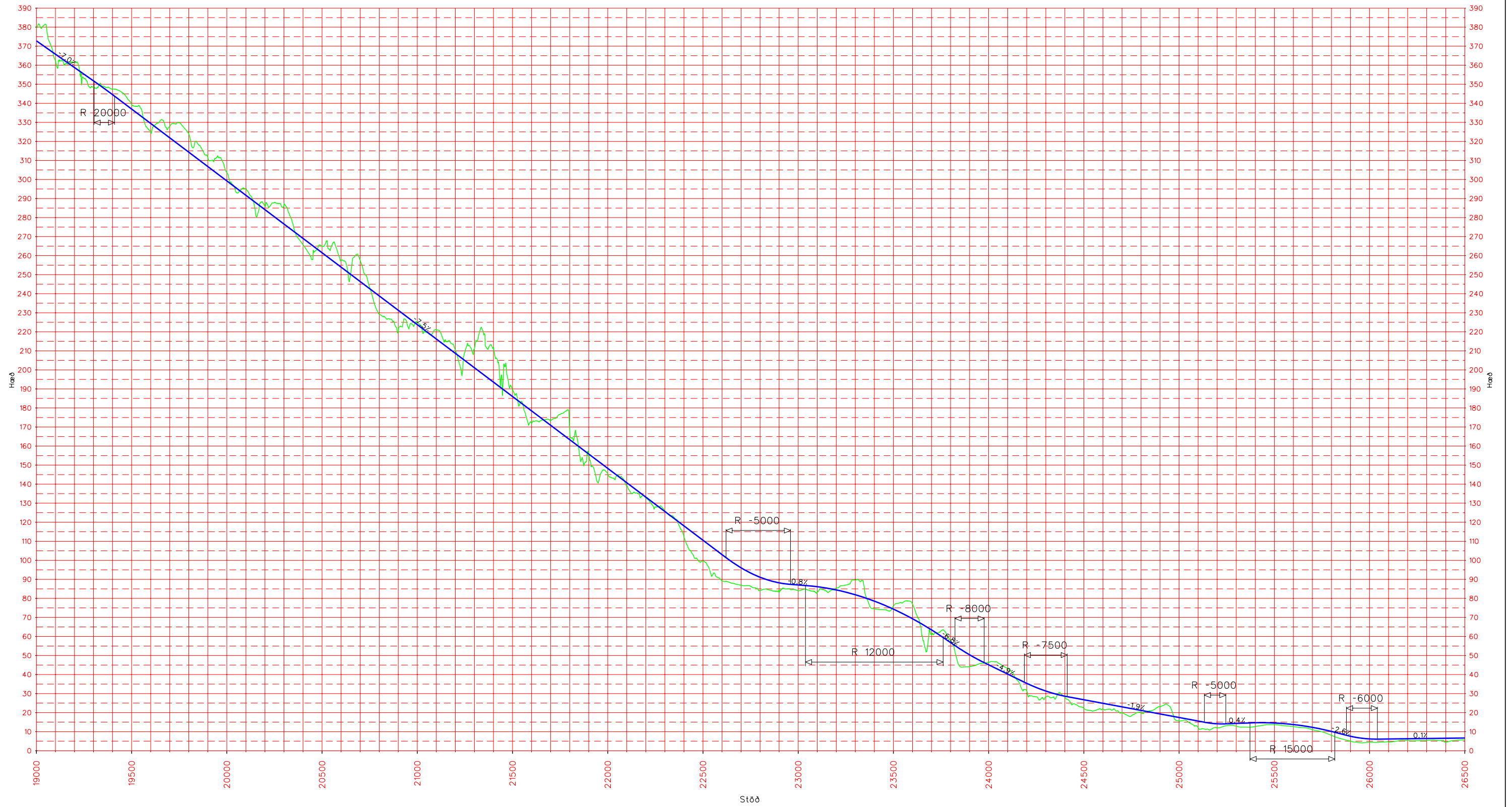


Veghönnunardeild		
MELIKV.	Hannað	KK/HSB
1:20.000	Teikn.	HSH 24-10-2010
	Yfirf.	.
	Samb.	.

Axarvegur	393-01
Skriðdalur - Berufjörður	
Langsníð	2 of 4
Lína C	Teikning 12

f939-503

Skýringar:	
—	núverandi land
—	breyting á landi í miðlinu nýs vegar
-7.5%	langhalli vegar
R -4000	lágbogji í langsníði
R 6000	hábogji í langsníði



Landmælingar: Vegagerðin
 Hnitakerfi: ÍSN93 Hæðakerfi: Landshæðarnet
 Loftmyndataka og myndmæling: Loftmyndir ehf.
 Flughæð: 1200 m Mæskvastærð: 5x5 m.
 Kortagerð: Vegagerðin

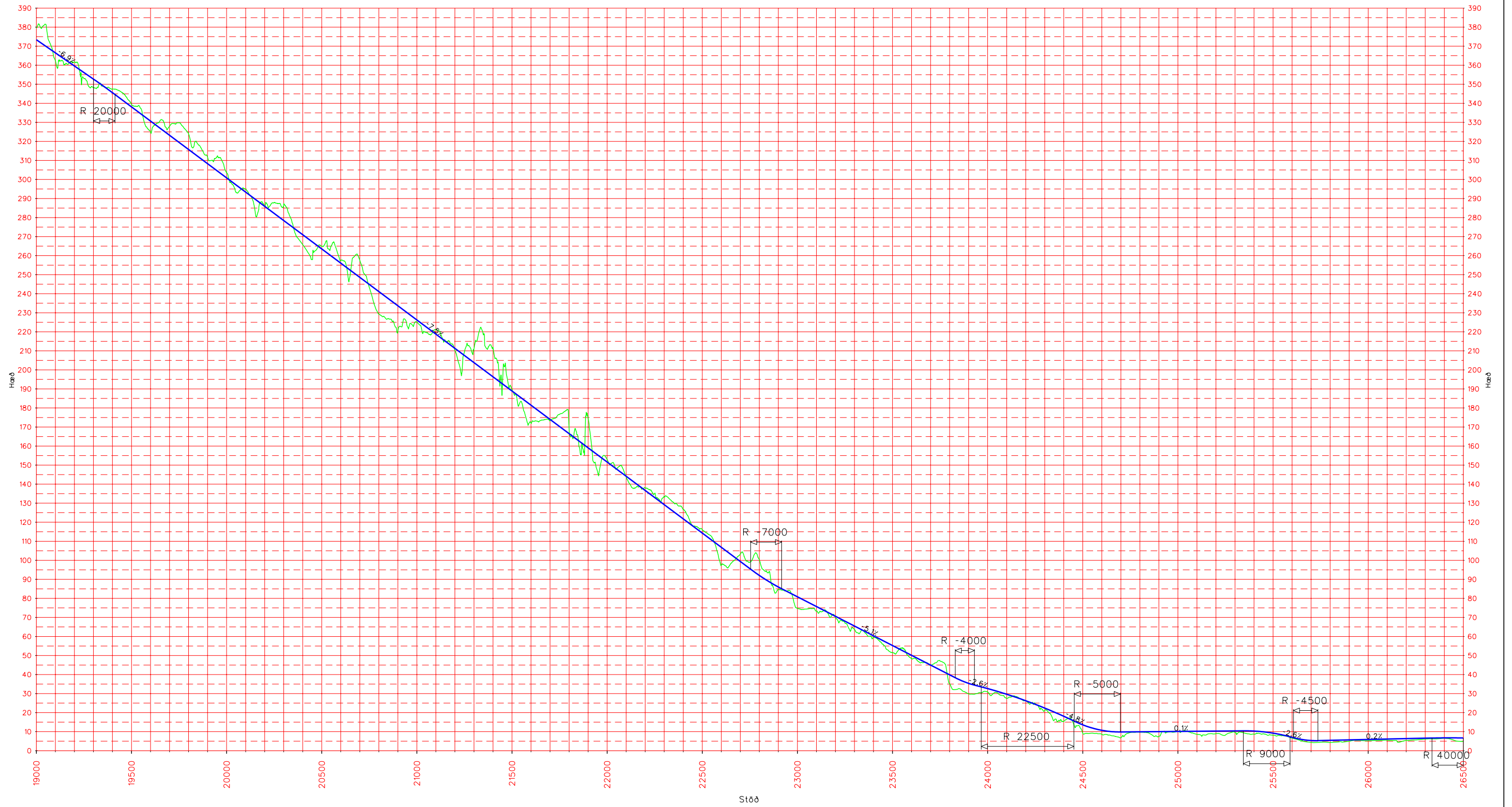


Veghönnunardeild		
MELIKV. 1:20.000	Hannað Teikn. Yfirf. Samb.	KK/HSB HSH 24-10-2010

Axarvegur Skríðdalur - Berufjörður	393-01
Langsníð	3 of 4
Lína E	Teikning 12

f939-009

Skýringar:	
—	núverandi land
—	breyting á landi í miðlinu nýs vegar
-7.5%	langhalli vegar
R -4000	lágbogji í langsníði
R 6000	hábogji í langsníði



Landmælingar: Vegagerðin
 Hnitakerfi: ÍSN93 Hæðarkerfi: Landshæðarnet
 Loftmyndataka og myndmæling: Loftmyndir ehf.
 Flughæð: 1200 m Mörkvastærð: 5x5 m.
 Kortagerð: Vegagerðin



Veghönnunardeild		Axarvegur		
		Skriðdalur - Berufjörður		393-01
MELIKV. 1:20.000	Hannað KK/HSB	Langsníð		4 of 4
	Teikn. HSH 24-10-2010	Lína F		Teikning 12
	Yfirf. .			
	Samb. .			