

**5**

## Umferð á þjóðvegum 2007



**VEGAGERÐIN**

## **Flokkun gagna innan Vegagerðarinnar**

<b>Flokkur</b>	<b>Efnissvið</b>	<b>Einkenni (litur)</b>
1	Lög, reglugerðir, og önnur fyrirmæli stjórnvalda	Svartur
2	Stjórnunarleg fyrirmæli, skipurit, verkefnaskipting, númeraðar orðsendingar	Gulur
3	Staðlar, alm. verklýsingar, sérskilmálar	Rauður
4	Handbækur, leiðbeiningar	Grænn
<b>5</b>	<b>Greinargerðir, álitsgerðir, skýrslur, yfirlit</b>	<b>Blár</b>
Ú	Útboðslýsingar	

# Umferð á þjóðvegum 2007

**Vegagerðin**  
Umferðardeild  
janúar 2009

Vegagerðin safnar upplýsingum um umferð á þjóðvegum með umferðartalningum. Þessar upplýsingar eru einkum notaðar til áætlanagerðar

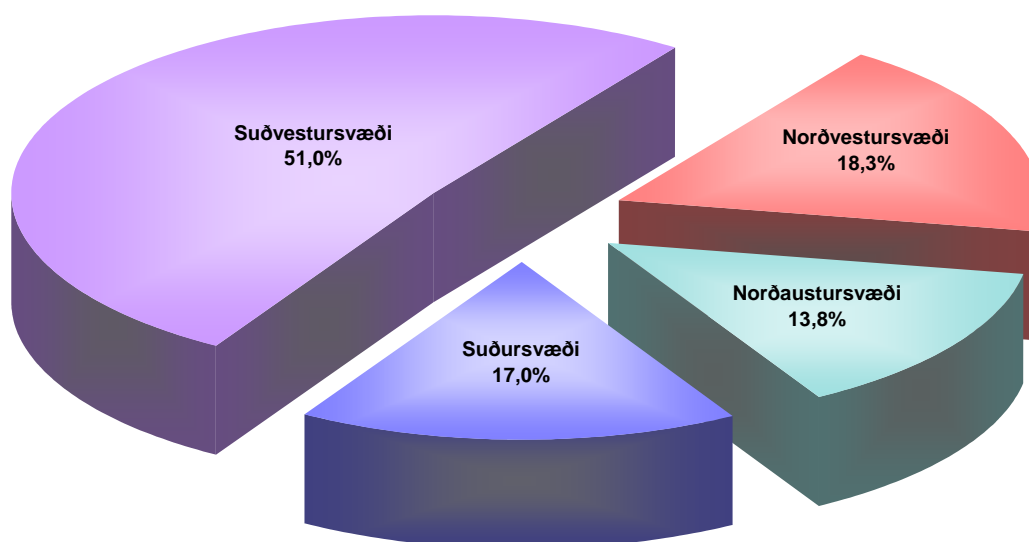
Umferðartölur eru þrenns konar. Í fyrsta lagi ÁDU (ársdagsumferð) sem stendur fyrir meðalumferð á dag allt árið, í öðru lagi SDU (sumardagsumferð) sem stendur fyrir meðalumferð á dag mánuðina júní til september og í þriðja lagi VDU (vetrardagsumferð) sem stendur fyrir meðalumferð á dag mánuðina janúar, febrúar, mars og desember.

Sjálfvirkir teljarar eru um allt land. Að jafnaði safna teljararnir upplýsingum um fjölda bíla sem fer um þversnið á hverjum sólarhring en hægt er að breyta stillingum þannig að þeir skrái oftari.

Teljarar í veðurstöðvum skrá á 10 mínútna fresti og í umferðargreinum í rauntíma. Gögn frá þeim berast á sjálfvirkan hátt til miðstöðvar í Reykjavík en fara þarfr á staðinn til að nálgast gögn úr öðrum teljurum.

Svonefndar skynditalningar, þ.e. talningar sem standa yfir í stuttan tíma, fara reglulega fram á hverju svæði. Niðurstöður þessara talninga eru bornar saman við niðurstöður árstalninga á stað þar sem dreifing umferðar yfir árið er talin vera svipuð og má þannig reikna ÁDU, SDU og VDU. Niðurstöður skynditalninga og árstalninga eru færðar í gagnagrunn og út frá ákveðnu viðmiðunarkerfi fást umferðartölur fyrir alla kafla vegakerfisins.

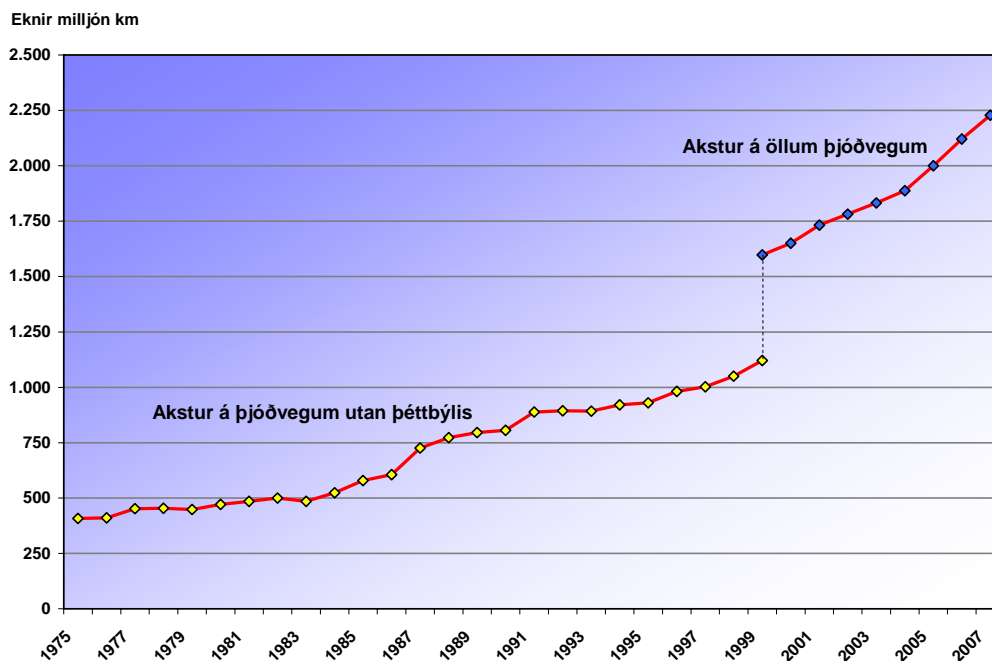
### ***Skipting umferðar eftir svæðum Vegagerðarinnar 2007***



Vakin er athygli á því að frá árinu 1995 eru þjóðvegir í kaupstöðum og kauptúnum taldir með stofn- og tengivegum.

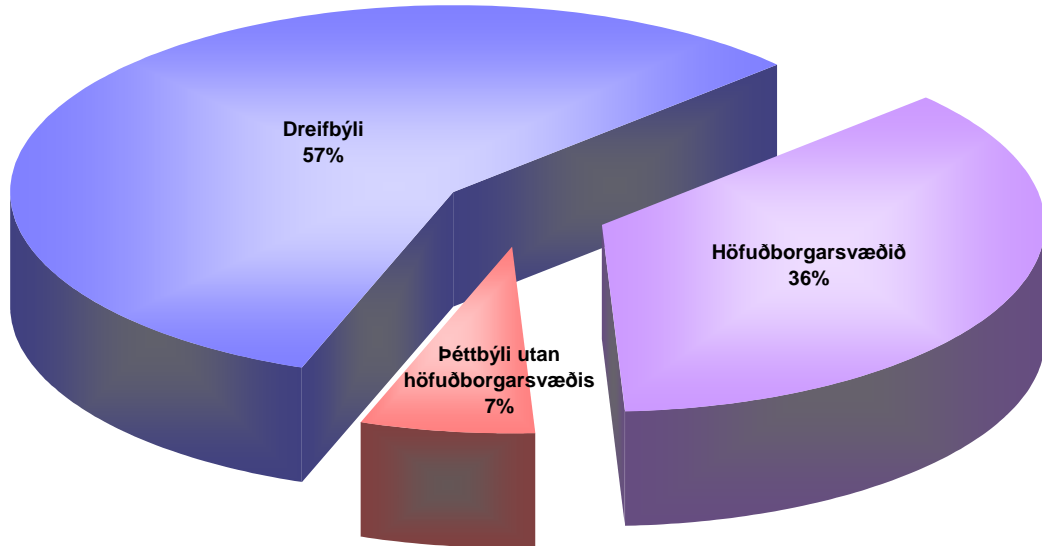
Akstur á þeim vegum var þó ekki reiknaður fyrr en árið 1999 vegna þess að söfnun upplýsinga um umferð á þeim tók nokkurn tíma.

### Heildarakstur 1975 – 2007

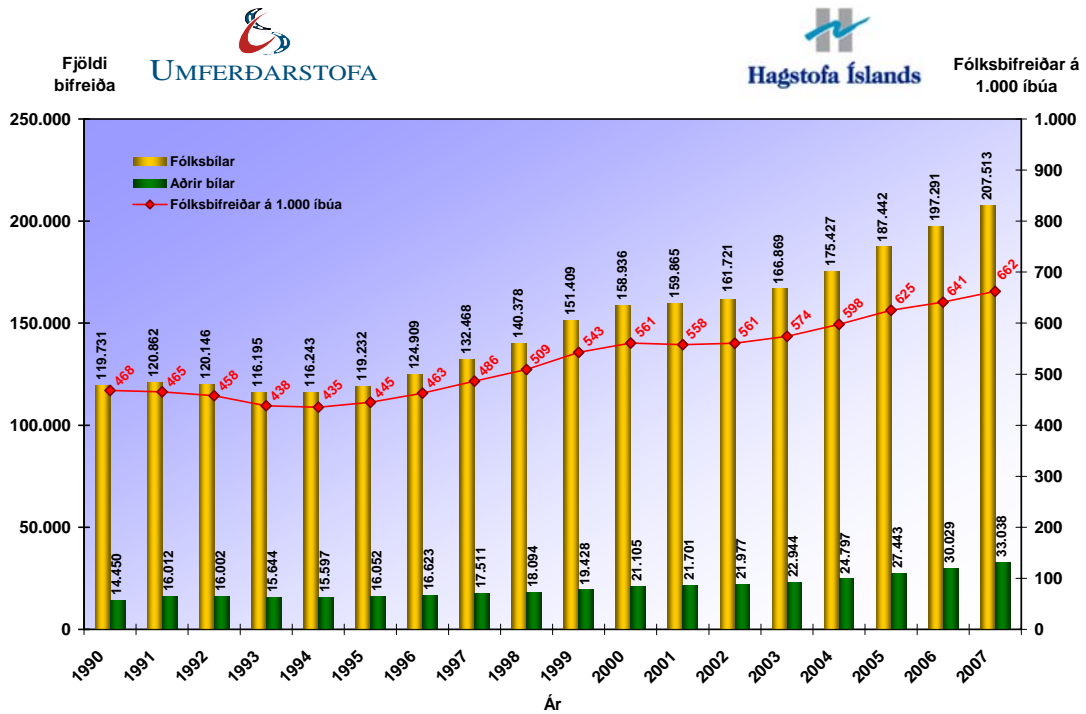


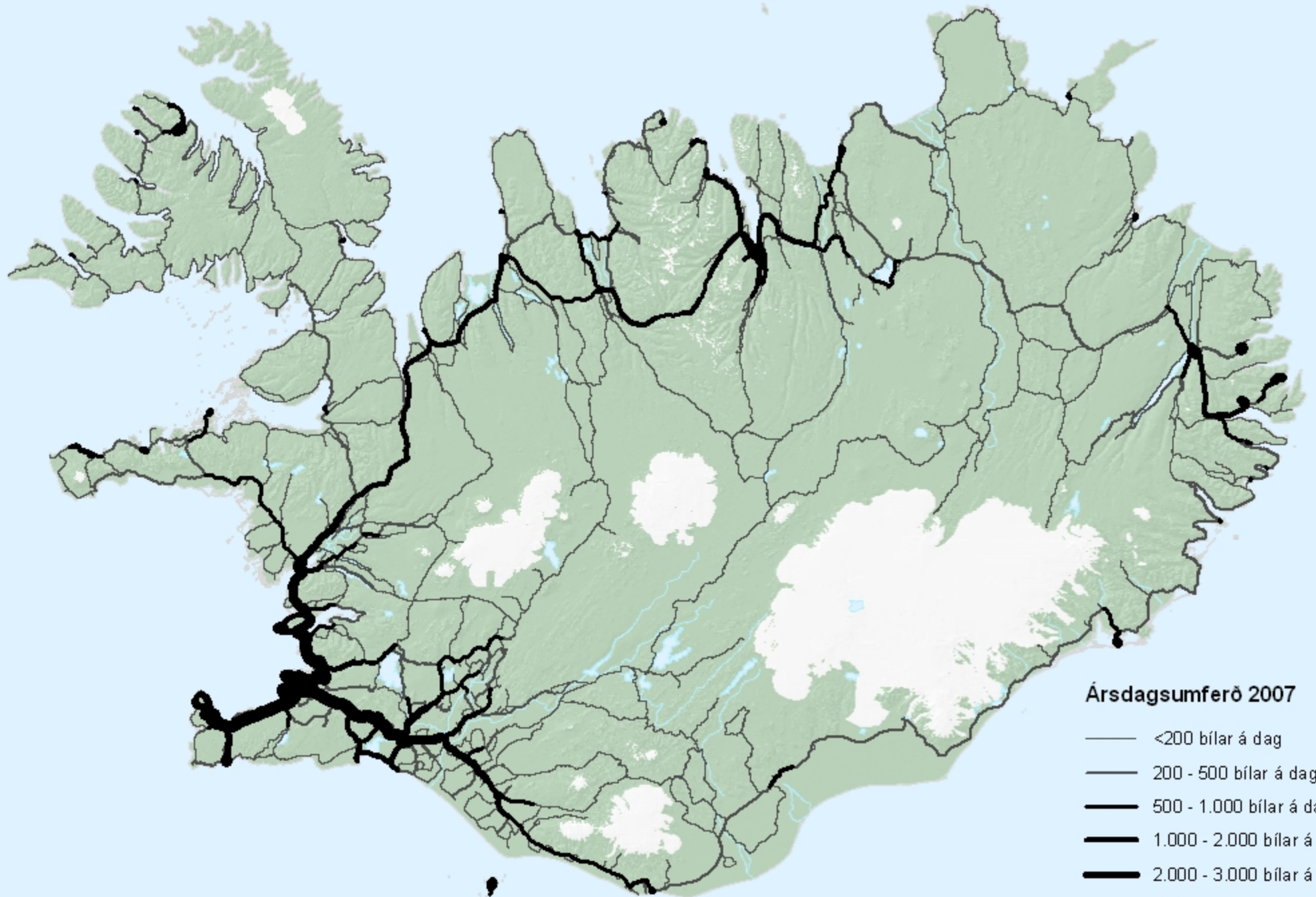
Ár	Eknir þúsund km. Akstur utan þéttbýlis	Ár	Eknir þúsund km. Akstur utan þéttbýlis	Ár	Eknir þúsund km. Akstur á öllum þjóðvegum
1975	407.733	1988	772.975	1999	1.598.028
1976	410.577	1989	795.437	2000	1.650.518
1977	451.657	1990	805.758	2001	1.732.080
1978	453.662	1991	888.862	2002	1.781.329
1979	448.531	1992	894.228	2003	1.831.704
1980	471.619	1993	892.122	2004	1.887.620
1981	485.260	1994	920.959	2005	2.000.121
1982	499.739	1995	929.824	2006	2.120.975
1983	485.045	1996	981.382	2007	2.227.975
1984	524.055	1997	1.002.745		
1985	579.178	1998	1.050.164		
1986	605.876	1999	1.121.258		
1987	725.772				

## Skipting umferðar á þjóðvegum 2007



## Bifreiðareign 1990 – 2007

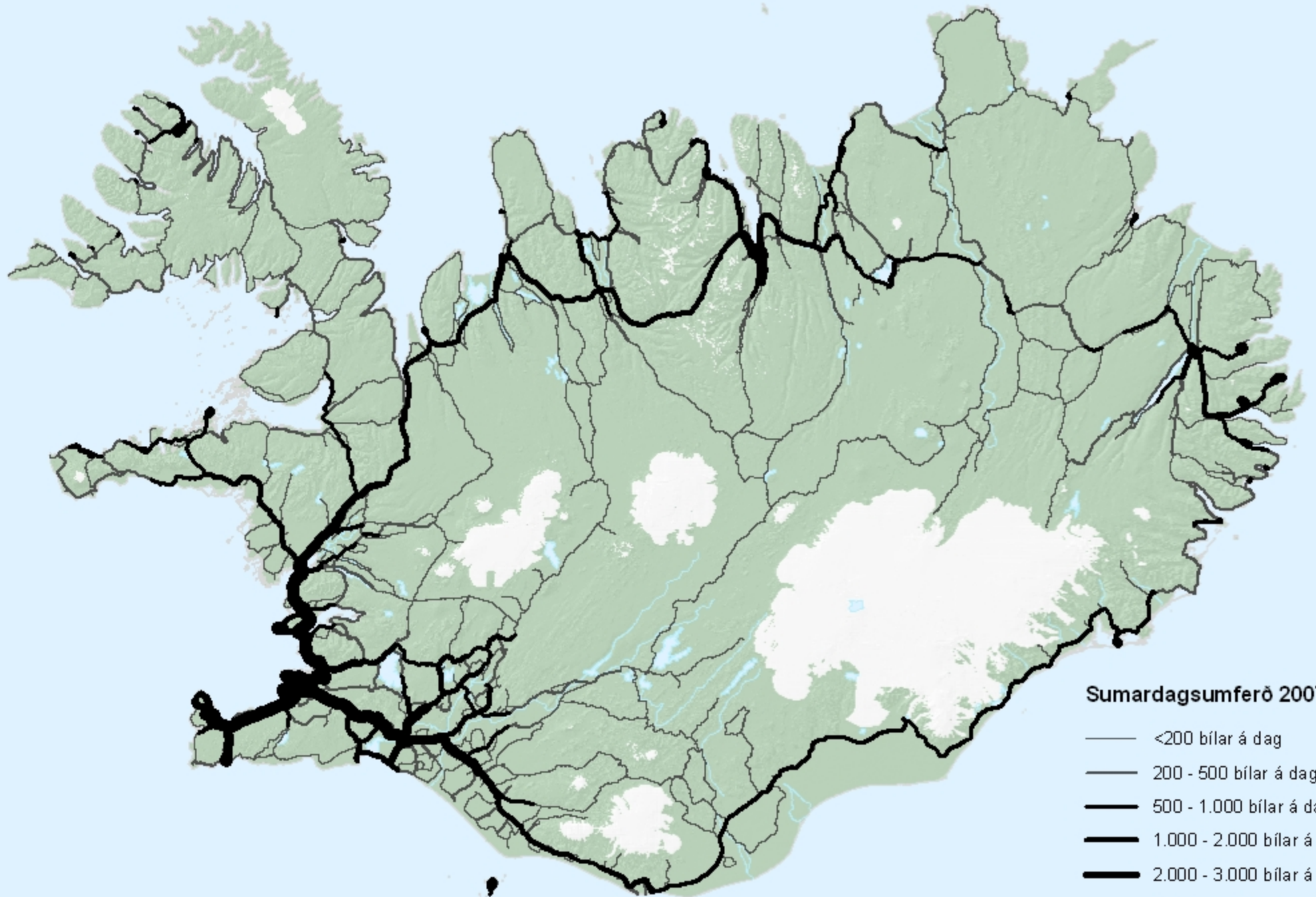




### Ársgagnsumferð 2007

- <200 bílar á dag
- 200 - 500 bílar á dag
- 500 - 1.000 bílar á dag
- 1.000 - 2.000 bílar á dag
- 2.000 - 3.000 bílar á dag
- 3.000 - 5.000 bílar á dag
- >5000 bílar á dag

0 45 90 180  
Kílómetrar

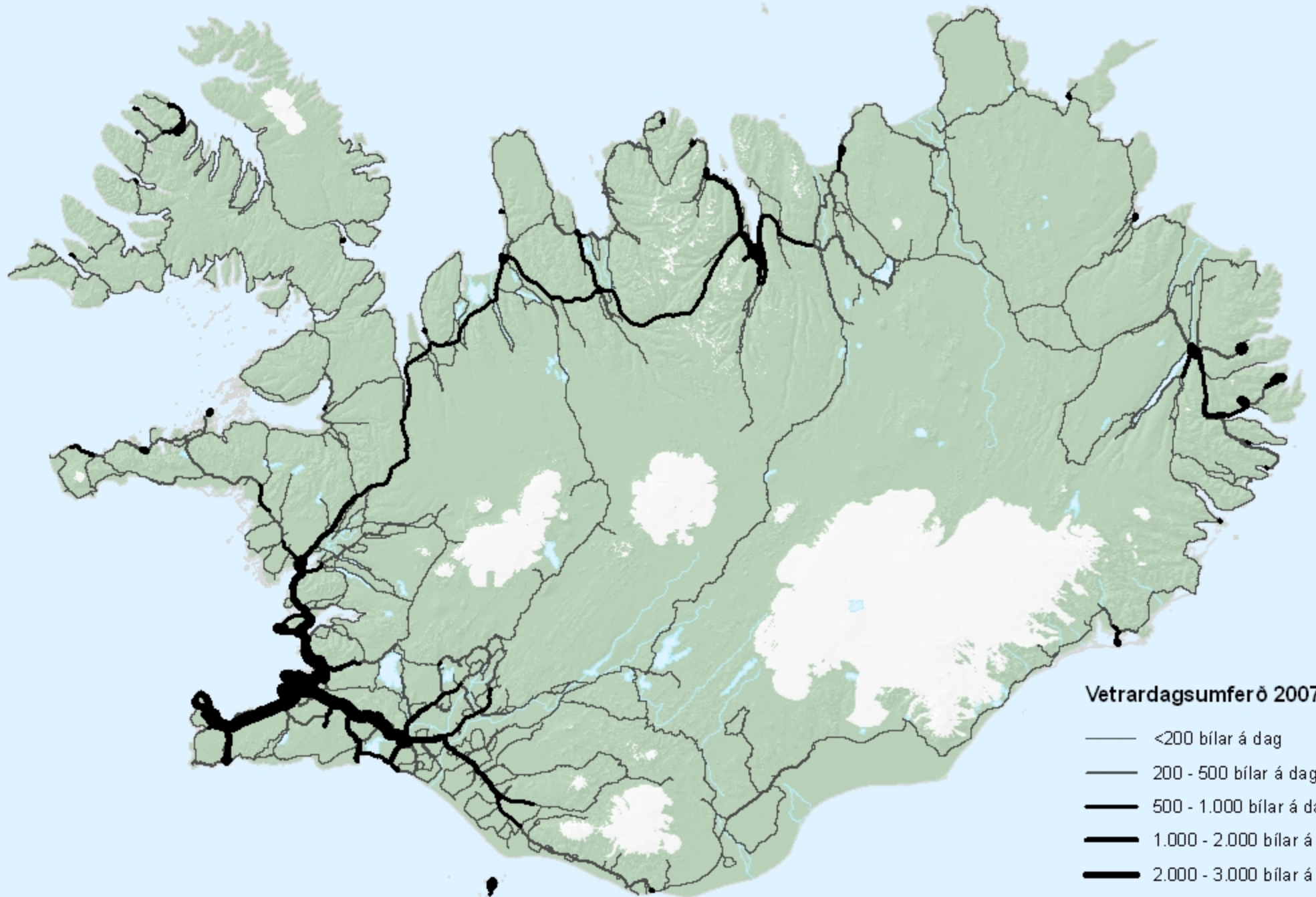


### Sumardagssumferð 2007

- <200 bílar á dag
- 200 - 500 bílar á dag
- 500 - 1.000 bílar á dag
- 1.000 - 2.000 bílar á dag
- 2.000 - 3.000 bílar á dag
- 3.000 - 5.000 bílar á dag
- >5.000 bílar á dag

0 45 90 180  
Kílómetrar






**Vetrardagssumferð 2007**


- <200 bílar á dag
- 200 - 500 bílar á dag
- 500 - 1.000 bílar á dag
- 1.000 - 2.000 bílar á dag
- 2.000 - 3.000 bílar á dag
- 3.000 - 5.000 bílar á dag
- >5.000 bílar á dag




# Ársgdagsumferð 2007



### Sumardagssumferð 2007



### Vetrardagssumferð 2007



# Umferð á þjóðvegum 2007

## Skammstafanir og skýringar

**Staða = 9 og -9 þýðir að talning er yfirfarin og samþykkt,  
6 þýðir að talning er yfirfarin og samþykkt en er utan  
umferðarbanka**

**ÁDU = ársdagsumferð, meðalumferð á dag yfir árið**

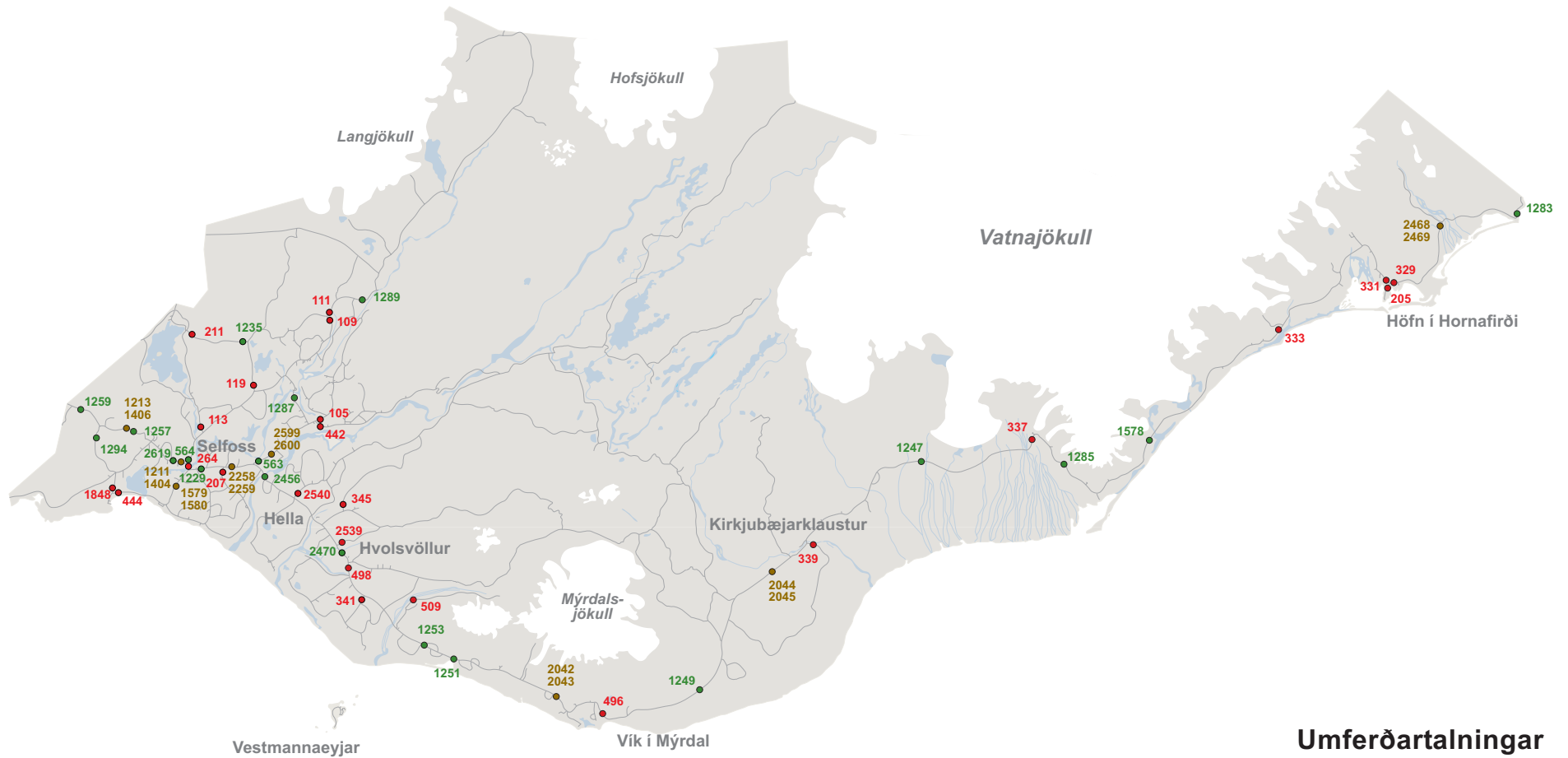
**SDU = sumardagsumferð, meðalumferð á dag mánuðina júní, júlí  
ágúst og september**

**VDU = vetrardagsumferð, meðalumferð á dag mánuðina janúar,  
febrúar, mars og desember**

**Umferðartalning  
2007**

**Kort yfir fasta talningarstaði**

# Suðursvæði



## Umferðartalningar

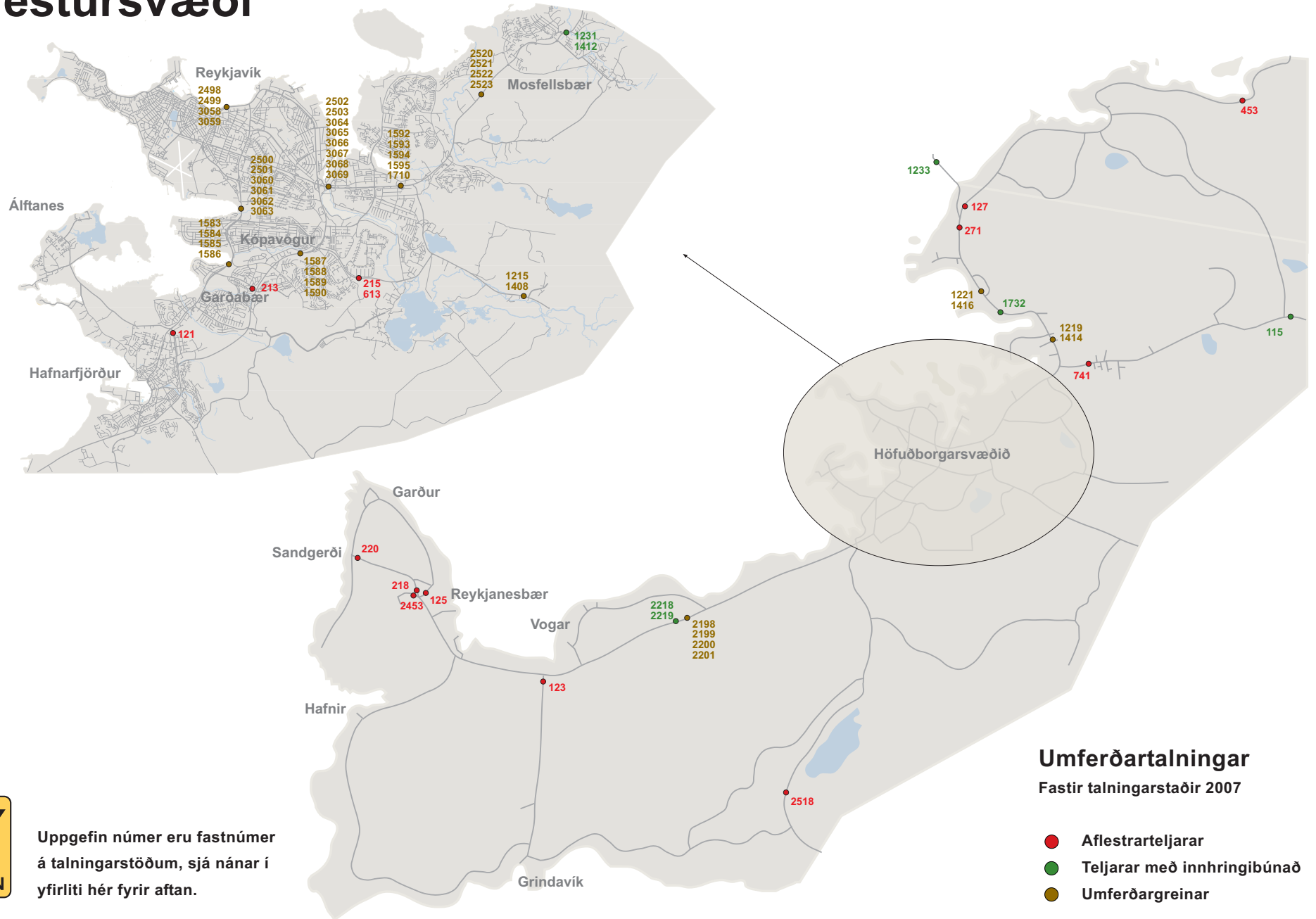
Fastir talningarstaðir 2007

- Aflestrarteljarar
- Teljarar með innhringibúnað
- Umferðargreinar



Uppgefin númer eru fastnúmer á talningarstöðum, sjá nánar í yfirliti hér fyrir aftan.

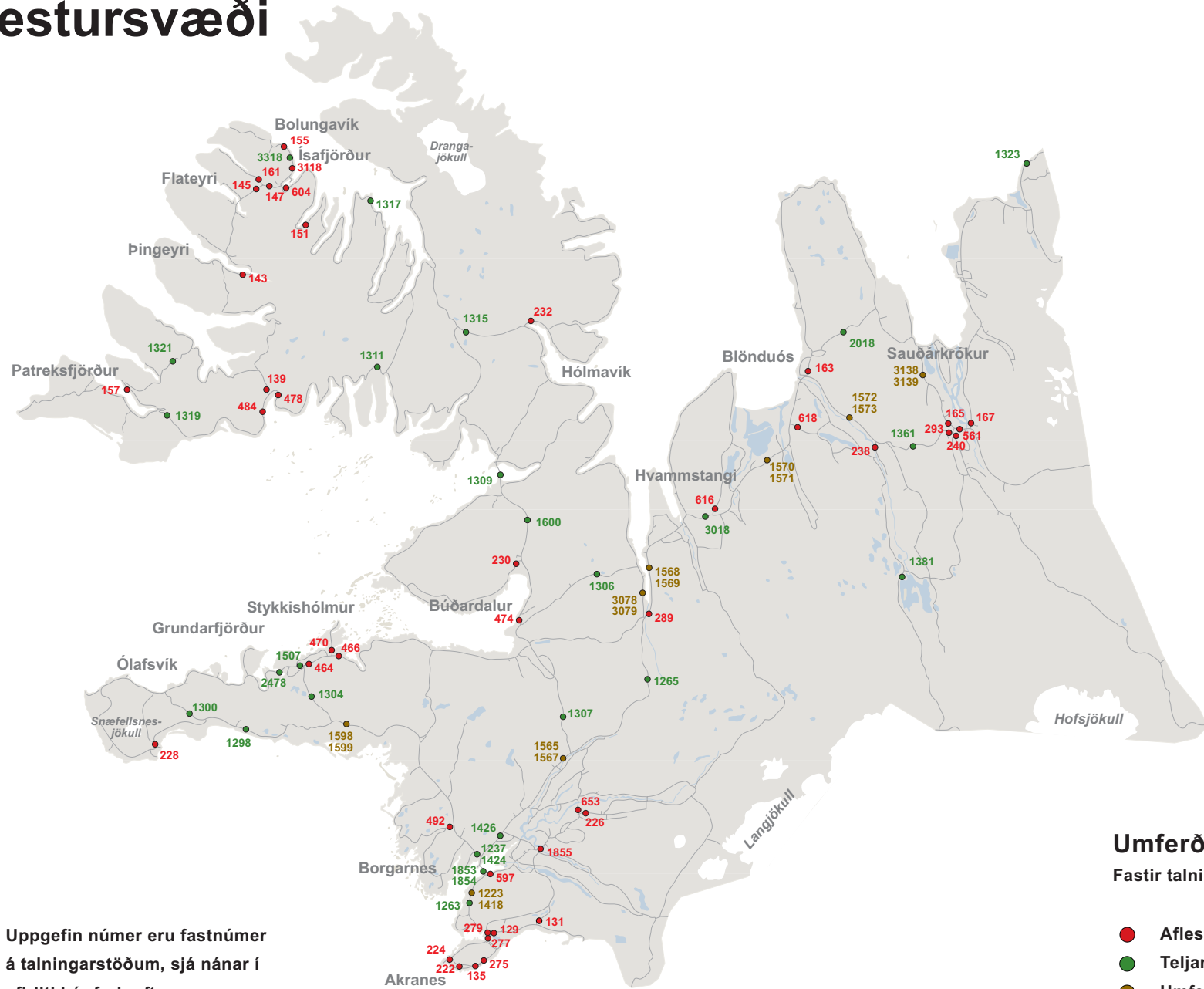
# Suðvestursvæði



Uppgefin númer eru fastnúmer á talningarstöðum, sjá nánar í yfirliti hér fyrir aftan.



# Norðvestursvæði



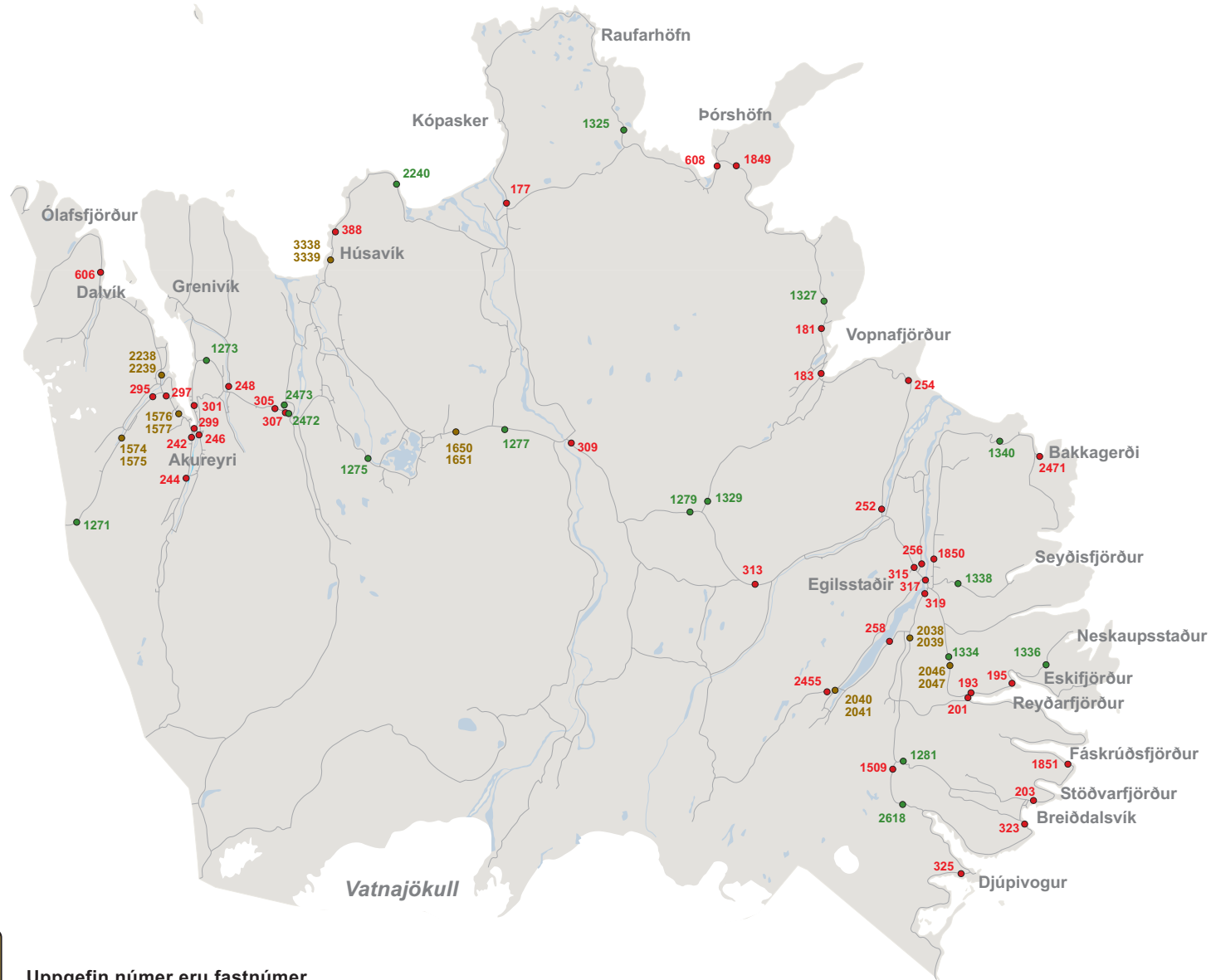
Uppgefin númer eru fastnúmer á talningarstöðum, sjá nánar í yfirliti hér fyrir aftan.

## Umferðartalningar

Fastir talningarstaðir 2007

- Aflestrarteljarar
- Teljarar með innhringibúnað
- Umferðargreinar

# Norðaustursvæði



## Umferðartalningar

Fastir talningarstaðir 2007

- Aflestrarteljarar
- Teljarar með innhringibúnað
- Umferðargreinar



Uppgefin númer eru fastnúmer á talningarstöðum, sjá nánar í yfirliti hér fyrir aftan.

# **Umferðartölning 2007**

## **Yfirlit**

## Yfirlit talningarstaða 2007

Fastnúmer	Vegnr.- kaflanr.	Svæði	Vegheiti og staðsetning	ÁDU	SDU	VDU	ÁDU fjöldi daga	SDU fjöldi daga	VDU fjöldi daga	Staða	Hlutfall	Tegund talningar
1247	1-a1	2	Hringvegur við Lómagnúp	329	627	125	365	122	121	-9	0,5247	Föst talning
2044	1-a6	2	Hringvegur um Eldhraun, akrein til vesturs	215	364	111	365	122	121	9	0,5907	Föst talning
2045	1-a6	2	Hringvegur um Eldhraun, akrein til austurs	222	387	106	365	122	121	-9	0,5736	Föst talning
1249	1-b0	2	Hringvegur á Mýrdalssandi	424	754	185	365	122	121	-9	0,5623	Föst talning
496	1-b4	2	Hringvegur vestan Víkur	696	1133	374	365	122	121	-9	0,6143	Föst talning
2042	1-b5	2	Hringvegur við Pétursey, akrein til vesturs	307	501	165	365	122	121	9	0,6128	Föst talning
2043	1-b5	2	Hringvegur við Pétursey, akrein til austurs	306	509	157	365	122	121	-9	0,6012	Föst talning
1251	1-b7	2	Hringvegur við Steina undir Eyjafjöllum	655	1098	324	365	122	121	-9	0,5965	Föst talning
1253	1-b7	2	Hringvegur við Hvamm undir Eyjafjöllum	667	1096	347	363	122	121	6	0,6086	Föst talning
498	1-c0	2	Hringvegur austan Hvolsvallar	1417	1994	947	365	122	121	-9	0,7106	Föst talning
2470	1-c2	2	Hringvegur vestan Hvolsvallar	1917	2713	1257	365	122	121	-9	0,7066	Föst talning
2456	1-c8	2	Hringvegur við veðurstöð hjá Þjórsá	2301	3282	1482	365	122	121	-9	0,7011	Föst talning
1229	1-d2	2	Hringvegur austan Selfoss við Gaulverjabæjarveg, akrein til vesturs	1975	2642	1420	0	122	0	6	0,7475	Föst talning
2258	1-d2	2	Hringvegur við Þingborg austan Selfoss, akrein til vesturs	1843	2496	1285	365	122	121	9	0,7384	Föst talning
2259	1-d2	2	Hringvegur við Þingborg austan Selfoss, akrein til austurs	1833	2481	1281	365	122	121	-9	0,7388	Föst talning
264	1-d5	2	Hringvegur 300m austan Biskupstungnabrautar	7341	9064	5760	365	122	121	-9	0,8099	Föst talning
1211	1-d6	2	Hringvegur við Ingólfsfjall, akrein til vesturs	3748	4736	2845	365	122	121	9	0,7914	Föst talning
1404	1-d6	2	Hringvegur við Ingólfsfjall, akrein til austurs	3782	4770	2885	365	122	121	-9	0,7929	Föst talning
2619	1-d6	2	Hringvegur við veðurstöð undir Ingólfsfjalli	7102	8977	5401	365	122	121	6	0,7911	Föst talning
1213	1-d8	2	Hringvegur á Hellisheiði, akrein til vesturs	3409	4354	2559	346	116	121	9	0,7830	Föst talning
1406	1-d8	2	Hringvegur á Hellisheiði, akrein til austurs	3403	4482	2564	0	0	121	-9	0,7593	Föst talning
1257	1-d8	2	Hringvegur á Hellisheiði	6728	8579	5057	365	122	121	6	0,7842	Föst talning
1259	1-e1	2	Hringvegur á Sandskeiði	9017	11316	6769	365	122	121	-9	0,7968	Föst talning
1215	1-e2	3	Hringvegur við Geitháls, akrein til vesturs	5067	6296	3845	365	122	121	9	0,8048	Föst talning
1408	1-e2	3	Hringvegur við Geitháls, akrein til austurs	5040	6250	3843	365	122	121	-9	0,8064	Föst talning
2520	1-f3	3	Hringvegur við Úlfarsfell gegnt Korpúlfsstöðum, hægri akrein til suðurs	7083	7741	6435	365	122	121	-9	0,9150	Föst talning
2521	1-f3	3	Hringvegur við Úlfarsfell gegnt Korpúlfsstöðum, vinstri akrein til suðurs	4385	4838	3829	365	122	121	9	0,9064	Föst talning
2522	1-f3	3	Hringvegur við Úlfarsfell gegnt Korpúlfsstöðum, vinstri akrein til norðurs	4885	5447	4259	365	122	121	9	0,8968	Föst talning
2523	1-f3	3	Hringvegur við Úlfarsfell gegnt Korpúlfsstöðum, hægri akrein til norðurs	6753	7368	6105	365	122	121	9	0,9165	Föst talning
1231	1-f4	3	Hringvegur í Mosfellsbæ, akrein til suðurs	6332	7710	5126	365	122	121	9	0,8213	Föst talning
1412	1-f4	3	Hringvegur í Mosfellsbæ, akrein til norðurs	6307	7795	4941	365	122	121	-9	0,8091	Föst talning
1219	1-f5	3	Hringvegur á Esjumelum, akrein til austurs	3942	4930	3078	359	116	121	6	0,7996	Föst talning
1414	1-f5	3	Hringvegur á Esjumelum, akrein til vesturs	3981	4987	3093	0	0	121	6	0,7983	Föst talning
1221	1-f5	3	Hringvegur við Árvelli á Kjalarnesi, akrein til austurs	3691	4630	2864	365	122	121	9	0,7972	Föst talning
1416	1-f5	3	Hringvegur við Árvelli á Kjalarnesi, akrein til vesturs	3664	4582	2848	365	122	121	-9	0,7997	Föst talning
1732	1-f5	3	Hringvegur við veðurstöð á Kjalarnesi	7276	9049	5693	365	122	121	6	0,8041	Föst talning
271	1-f6	3	Hringvegur 200m sunnan Hvalfjarðarvegur í Dalsmynni	6160	7932	4757	0	122	0	-9	0,7766	Föst talning

ÁDU = Ársdagsumferð SDU = Sumardagsumferð VDU = Vetrardagsumferð

## Yfirlit talningarstaða 2007

Fastnúmer	Vegnr.- kaflanr.	Svæði	Vegheiti og staðsetning	ÁDU	SDU	VDU	ÁDU fjöldi daga	SDU fjöldi daga	VDU fjöldi daga	Staða	Hlutfall	Tegund talningar
1233	1-f8	3	Hringvegur í Hvalfjarðargöngum	5579	7066	4280	365	122	121	-9	0,7896	Föst talning
275	1-g1	4	Hringvegur austan hringtorgs norðan jarðganga	4028	5334	2897	365	122	121	-9	0,7552	Föst talning
277	1-g2	4	Hringvegur sunnan Hvalfjarðarvegur á Lambhagamelum	4295	5778	3005	357	122	113	-9	0,7433	Föst talning
279	1-g3	4	Hringvegur norðan Hvalfjarðarvegur á Lambhagamelum	3940	5415	2731	365	122	121	-9	0,7276	Föst talning
1223	1-g4	4	Hringvegur á Hafnarmelum, akrein til suðurs	1912	2672	1304	365	122	121	9	0,7156	Föst talning
1418	1-g4	4	Hringvegur á Hafnarmelum, akrein til norðurs	1922	2671	1318	365	122	121	-9	0,7196	Föst talning
1263	1-g4	4	Hringvegur við Hafnarfjall	4020	5611	2727	365	122	121	6	0,7164	Föst talning
1853	1-g5	4	Hringvegur norðan Borgarfjarðarbrautar á Seleyri, stefna til Reykjavíkur	2033	2841	1128	0	122	0	9	0,7156	Föst talning
1854	1-g5	4	Hringvegur norðan Borgarfjarðarbrautar á Seleyri, stefna til Borgarness	2079	2849	1284	0	122	0	-9	0,7297	Föst talning
1426	1-g8	4	Hringvegur við Gufrú í Borgarfirði, akrein til suðurs	1130	1678	727	0	122	0	-9	0,6734	Föst talning
1565	1-h1	4	Hringvegur við Hvassafell, akrein til norðurs	760	1167	464	365	122	121	9	0,6512	Föst talning
1567	1-h1	4	Hringvegur við Hvassafell, akrein til suðurs	776	1210	459	365	122	121	-9	0,6413	Föst talning
1265	1-j1	4	Hringvegur á Holtavörðuheidi	1269	1865	816	365	122	121	-9	0,6804	Föst talning
289	1-k1	4	Hringvegur 100m austan Hrutafjarðará	1183	1862	695	0	122	0	-9	0,6353	Föst talning
1568	1-k2	4	Hringvegur í Hrutafirði, akrein til norðurs	584	912	342	365	122	121	9	0,6404	Föst talning
1569	1-k2	4	Hringvegur í Hrutafirði, akrein til suðurs	602	947	358	365	122	121	-9	0,6357	Föst talning
3018	1-k5	4	Hringvegur við veðurstöð hjá Gauksmýri	1291	1989	785	365	122	121	-9	0,6491	Föst talning
1570	1-k7	4	Hringvegur við Gljúfurá, akrein til austurs	550	860	329	365	122	121	9	0,6395	Föst talning
1571	1-k7	4	Hringvegur við Gljúfurá, akrein til vesturs	580	919	341	365	122	121	-9	0,6311	Föst talning
1572	1-m3	4	Hringvegur í Langadal, akrein til austurs	440	678	278	365	122	121	9	0,6490	Föst talning
1573	1-m3	4	Hringvegur í Langadal, akrein til vesturs	463	714	294	365	122	121	-9	0,6485	Föst talning
1361	1-m4	4	Hringvegur á Vatnsskarði, Austur-Húnavatnssýslu	926	1460	563	365	122	121	-9	0,6342	Föst talning
293	1-m5	4	Hringvegur 50m vestan Skagafjarðarvegur	940	1494	565	365	122	121	-9	0,6292	Föst talning
561	1-m7	4	Hringvegur við Húseyjarkvísl	1180	1782	816	0	122	0	-9	0,6622	Föst talning
1271	1-p1	5	Hringvegur á Öxnadalshéiði	1041	1647	635	365	122	121	-9	0,6321	Föst talning
1574	1-p2	5	Hringvegur í Öxnadal, akrein til norðurs	483	751	297	365	122	121	9	0,6431	Föst talning
1575	1-p2	5	Hringvegur í Öxnadal, akrein til suðurs	491	760	309	365	122	121	-9	0,6461	Föst talning
295	1-p4	5	Hringvegur 1,6km vestan Ólafsfjarðarvegur	1371	1926	957	365	122	121	-9	0,7118	Föst talning
297	1-p5	5	Hringvegur 2,7km austan Ólafsfjarðarvegur	2696	3548	2048	365	122	121	-9	0,7599	Föst talning
1576	1-p6	5	Hringvegur í Kræklingahlíð, akrein til suðurs	1489	1935	1142	365	122	121	9	0,7695	Föst talning
1577	1-p6	5	Hringvegur í Kræklingahlíð, akrein til norðurs	1491	1947	1143	365	122	121	-9	0,7658	Föst talning
299	1-p9	5	Hringvegur við Eyjafjarðará, vestan Eyjafjarðarbrautar eystri	3397	4441	2542	360	122	116	-9	0,7649	Föst talning
301	1-q1	5	Hringvegur 500m sunnan Svalbarðseyrarvegur	1842	2583	1283	0	122	0	-9	0,7131	Föst talning
1273	1-q3	5	Hringvegur í Víkurskarði	1151	1826	739	0	0	0	-9	0,6303	Föst talning
305	1-q5	5	Hringvegur 200m vestan Norðausturvegar	1014	1585	635	365	122	121	-9	0,6397	Föst talning
2472	1-q6	5	Hringvegur austan Norðausturvegar austan Ljósavatns	686	1134	396	0	122	121	-9	0,6049	Föst talning
1275	1-q9	5	Hringvegur á Mývatnshéiði	447	799	229	365	122	121	-9	0,5594	Föst talning

ÁDU = Ársdagsumferð SDU = Sumardagsumferð VDU = Vetrardagsumferð

## Yfirlit talningarstaða 2007

Fastnúmer	Vegnr.- kaflanr.	Svæði	Vegheiti og staðsetning	ÁDU	SDU	VDU	ÁDU fjöldi daga	SDU fjöldi daga	VDU fjöldi daga	Staða	Hlutfall	Tegund talningar
1277	1-r4	5	Hringvegur á Mývatnsöræfum	278	527	130	356	113	121	6	0,5275	Föst talning
1650	1-r4	5	Hringvegur um Mývatnsöræfi, akrein til vesturs	145	276	63	365	122	121	-9	0,5254	Föst talning
1651	1-r4	5	Hringvegur um Mývatnsöræfi, akrein til austurs	141	263	64	365	122	121	9	0,5361	Föst talning
309	1-r7	5	Hringvegur 300m austan Hólsfjallavegar	271	496	129	365	122	121	-9	0,5464	Föst talning
1279	1-s4	5	Hringvegur á Möðrudalsöræfum, Háreksstaðaleið	268	480	132	0	122	0	-9	0,5583	Föst talning
313	1-s6	5	Hringvegur ofan Jökuldalsvegur	282	504	142	359	119	119	-9	0,5595	Föst talning
315	1-t1	5	Hringvegur við Urriðavatn,sunnan Fellavegar	586	899	358	0	122	0	-9	0,6518	Föst talning
317	1-t3	5	Hringvegur austan við Lagarfljótsbrú	3015	3553	2565	365	122	121	-9	0,8486	Föst talning
319	1-t4	5	Hringvegur sunnan Egilsstaða	944	1434	625	359	117	121	-9	0,6583	Föst talning
2038	1-t5	5	Hringvegur við Gíslastaðagerði, akrein til suðurs í átt að Skriðdal	122	192	72	365	122	121	9	0,6354	Föst talning
2039	1-t5	5	Hringvegur við Gíslastaðagerði, akrein til norðurs í átt frá Skriðdal	124	201	69	365	122	121	-9	0,6169	Föst talning
1281	1-t8	5	Hringvegur á Breiðdalsheiði	44	79	21	365	122	121	-9	0,5570	Föst talning
323	1-u1	5	Hringvegur á Naustasandi	159	265	97	0	0	121	-9	0,6000	Föst talning
325	1-u7	5	Hringvegur sunnan Djúpavogsvegur	304	517	161	365	122	121	-9	0,5880	Föst talning
1283	1-v2	2	Hringvegur við Hvalnes í Lóni	232	434	99	0	122	0	-9	0,5346	Föst talning
2468	1-v4	2	Hringvegur í Lóni, akrein til vesturs	162	281	84	365	122	121	-9	0,5765	Föst talning
2469	1-v4	2	Hringvegur í Lóni, akrein til austurs	162	284	81	365	122	121	9	0,5704	Föst talning
329	1-v6	2	Hringvegur austan Hafnarvegur	415	677	235	365	122	121	-9	0,6130	Föst talning
331	1-v7	2	Hringvegur vestan Hafnarvegur	986	1315	771	361	122	117	-9	0,7498	Föst talning
333	1-x0	2	Hringvegur austan Smyrlabjarga	315	580	135	361	122	117	-9	0,5431	Föst talning
1578	1-x5	2	Hringvegur v. veðurstöð við Kvísker	309	589	121	365	122	121	-9	0,5246	Föst talning
1285	1-x8	2	Hringvegur við Sandfell í Örfasveit	342	652	132	365	122	121	-9	0,5245	Föst talning
337	1-y0	2	Hringvegur við Skeiðarársand	314	615	106	365	122	121	-9	0,5106	Föst talning
2540	26-01	2	Landvegur við Hringveg	564	801	378	0	122	0	-9	0,7041	Föst talning
3599	26-07	2	Sprengisandsleið, austan við Haldið	105	207	38	69			9	0,5072	Skynditalning
3522	26-09	2	Sprengisandsleið austan Fjallabaksleiðar nyrðri (208)	54	107	20	68			9	0,5047	Skynditalning
3523	26-11	2	Sprengisandsleið vestan Þórisvatns	15	39	2	84			-9	0,3846	Skynditalning
3524	F26-12	2	Sprengisandsleið sunnan leiðar að Hágöngulóni	10	28	1	77			-9	0,3571	Skynditalning
2457	F26-13	5	Sprengisandsvegur, 800m norðan við Nýjadal	13	35	1	77			-9	0,3714	Skynditalning
3525	F26-16	5	Sprengisandsleið við Kiðagil	8	21	1	76			-9	0,3810	Skynditalning
563	30-01	2	Skeiðavegur við Hringveg	1253	1825	814	365	122	121	6	0,6866	Föst talning
2599	30-01	2	Skeiðavegur um 3 km frá Hringvegi, akrein til norðausturs	615	870	424	362	122	118	-9	0,7069	Föst talning
2600	30-01	2	Skeiðavegur um 3 km frá Hringvegi, akrein til suðvesturs	607	881	393	362	122	118	9	0,6890	Föst talning
105	30-04	2	Skeiðavegur 100m norðan Þjórsárdalsvegur	772	1097	525	365	122	121	-9	0,7037	Föst talning
1287	31-03	2	Skálholtsvegur við Skálholt	505	802	287	365	122	121	-9	0,6297	Föst talning
442	32-01	2	Þjórsárdalsvegur við Skeiðaveg	491	762	310	0	0	121	-9	0,6444	Föst talning
1579	34-02	2	Eyrarbakkevegur sunnan Selfoss, akrein til norðurs	966	1080	842	365	122	121	9	0,8944	Föst talning

## Yfirlit talningarstaða 2007

Fastnúmer	Vegnr.- kaflanr.	Svæði	Vegheiti og staðsetning	ÁDU	SDU	VDU	ÁDU fjöldi daga	SDU fjöldi daga	VDU fjöldi daga	Staða	Hlutfall	Tegund talningar
1580	34-02	2	Eyrarbyggvegur sunnan Selfoss, akrein til suðurs	984	1109	846	365	122	121	-9	0,8873	Föst talning
444	34-05	2	Eyrarbyggvegur austan Þorlákshafnarvegur	1075	1295	843	365	122	121	-9	0,8301	Föst talning
564	35-01	2	Biskupstungnabraut við Hringveg	2942	4367	1783	0	0	121	-9	0,6737	Föst talning
109	35-07	2	Biskupstungnabraut 200m sunnan Laugarvatnsvegur hjá Múla	354	564	205	365	122	121	-9	0,6277	Föst talning
111	35-08	2	Biskupstungnabraut norðan Laugarvatnsvegur hjá Múla	561	1013	248	365	122	121	-9	0,5538	Föst talning
1289	35-09	2	Biskupstungnabraut við Myrkholt, Gullfoss	460	905	167	365	122	121	-9	0,5083	Föst talning
3530	35-11	2	Kjalvegur sunnan Hagavatnsvegur (F335)	53	140	6	74			-9	0,3786	Skynditalning
3531	35-13	2	Kjalvegur norðan Hvítárnesleiðar, í grennd við Fremriskúta	31	83	3	90			-9	0,3735	Skynditalning
3532	35-14	2	Kjalvegur norðan Kerlingarfjallavegur (F347)	27	71	3	21			-9	0,3803	Skynditalning
3533	35-15	4	Kjalvegur norðan Seyðisár	25	67	3	90			-9	0,3731	Skynditalning
1381	35-16	4	Kjalvegur við Kolku	27	72	3	352	122	108	-9	0,3750	Föst talning
113	36-01	2	Þingvallavegur 300m norðan Biskupstungnabrautar	700	1110	389	0	122	0	-9	0,6306	Föst talning
115	36-07	3	Þingvallavegur 200m austan Kjósarskarðsvegur	743	1340	307	0	0	0	-9	0,5545	Föst talning
741	36-12	3	Þingvallavegur ofan Helgafellsmela	1737	2558	1103	0	122	0	-9	0,6790	Föst talning
119	37-01	2	Laugarvatnsvegur norðan Biskupstungnabrautar hjá Svínvatni	728	1057	446	0	122	121	-9	0,6887	Föst talning
1848	38-02	2	Þorlákshafnarvegur norðan Eyrarbyggvegur	1497	1759	1195	0	0	121	-9	0,8511	Föst talning
1294	39-01	2	Þrengslavegur í Þrengslum	1315	1542	1061	365	122	121	-9	0,8528	Föst talning
2500	40-01	3	Kringlumýrarbraut, hægri akrein til suðurs	10154	10042	10060	344	112	114	-9	1,0112	Föst talning
2501	40-01	3	Kringlumýrarbraut, hægri akrein til norðurs	13371	13511	12965	0	0	0	9	0,9896	Föst talning
3060	40-01	3	Kringlumýrarbraut, miðakrein til norðurs	12558	12393	12545	344	112	114	9	1,0133	Föst talning
3061	40-01	3	Kringlumýrarbraut, vinstri akrein til norðurs	7801	7504	7861	344	112	114	9	1,0396	Föst talning
3062	40-01	3	Kringlumýrarbraut, miðakrein til suðurs	6534	6497	6409	344	112	114	9	1,0057	Föst talning
3063	40-01	3	Kringlumýrarbraut, vinstri akrein til suðurs	7342	6978	7497	344	112	114	9	1,0522	Föst talning
1583	40-03	3	Hafnarfjarðarvegur sunnan Kópavogslækjar, hægri akrein til norðurs	11714	11837	11358	365	122	121	9	0,9896	Föst talning
1584	40-03	3	Hafnarfjarðarvegur sunnan Kópavogslækjar, vinstri akrein til norðurs	7676	7341	7787	365	122	121	9	1,0456	Föst talning
1585	40-03	3	Hafnarfjarðarvegur sunnan Kópavogslækjar, hægri akrein til suðurs	15479	15442	15183	365	122	121	9	1,0024	Föst talning
1586	40-03	3	Hafnarfjarðarvegur sunnan Kópavogslækjar, vinstri akrein til suðurs	8116	7821	8160	365	122	121	-9	1,0377	Föst talning
121	40-06	3	Hafnarfjarðarv. sunnan Reykjavíkúrv, akrein til suðurs	9413	9526	9110	365	122	121	-9	0,9881	Föst talning
2498	41-02	3	Sæbraut, hægri akrein til austurs	6756	6991	6361	361	118	121	-9	0,9664	Föst talning
2499	41-02	3	Sæbraut, hægri akrein til vesturs	5316	5446	5076	361	118	121	9	0,9761	Föst talning
3058	41-02	3	Sæbraut, vinstri akrein til austurs	5015	4976	4937	361	118	121	9	1,0078	Föst talning
3059	41-02	3	Sæbraut, vinstri akrein til vesturs	6331	6311	6173	361	118	121	9	1,0032	Föst talning
1587	41-12	3	Reykjanesbraut við Dalveg í Kópavogi, hægri akrein til norðurs	15017	15332	14557	359	116	121	9	0,9795	Föst talning
1588	41-12	3	Reykjanesbraut við Dalveg í Kópavogi, vinstri akrein til norðurs	6385	6574	5881	359	116	121	9	0,9713	Föst talning
1589	41-12	3	Reykjanesbraut við Dalveg í Kópavogi, hægri akrein til suðurs	18069	18061	17991	359	116	121	9	1,0004	Föst talning
1590	41-12	3	Reykjanesbraut við Dalveg í Kópavogi, vinstri akrein til suðurs	5246	5588	4479	359	116	121	-9	0,9388	Föst talning
2198	41-16	3	Reykjanesbraut á Strandarheiði, hægri akrein til Reykjavíkur (fjærst sjó)	4846	5297	4333	362	122	118	9	0,9149	Föst talning

ÁDU = Ársdagsumferð SDU = Sumardagsumferð VDU = Vetrardagsumferð

## Yfirlit talningarstaða 2007

Fastnúmer	Vegnr.- kaflanr.	Svæði	Vegheiti og staðsetning	ÁDU	SDU	VDU	ÁDU fjöldi daga	SDU fjöldi daga	VDU fjöldi daga	Staða	Hlutfall	Tegund talningar
2199	41-16	3	Reykjanesbraut á Strandarheiði, vinstri akrein til Reykjavíkur	773	902	618	362	122	118	9	0,8570	Föst talning
2200	41-16	3	Reykjanesbraut á Strandarheiði, vinstri akrein frá Reykjavík	700	809	552	362	122	118	9	0,8653	Föst talning
2201	41-16	3	Reykjanesbraut á Strandarheiði, hægri akrein frá Reykjavík (næst sjó)	4942	5436	4417	362	122	118	-9	0,9091	Föst talning
2218	41-16	3	Reykjanesbraut á Strandarheiði, akreinar til Reykjavíkur	5471	6066	4821	365	122	121	6	0,9019	Föst talning
2219	41-16	3	Reykjanesbraut á Strandarheiði, akreinar frá Reykjavík	5793	6913	4860	365	122	121	6	0,8380	Föst talning
2453	41-22	3	Reykjanesbraut vestan Sandgerðisvegur	5733	6836	4736	365	122	121	-9	0,8386	Föst talning
2518	42-02	3	Krýsuvíkurvegur sunnan Kleifarvatns, um 100 m norðan afl. að Seltúni	104	172	46	365	122	121	-9	0,6047	Föst talning
123	43-01	3	Grindavíkurvegur sunnan við Reykjanesbraut	2970	3350	2569	365	122	121	-9	0,8866	Föst talning
125	45-00	3	Garðskagavegur norðan Rósaselstorgs	1999	2237	1750	365	122	121	-9	0,8936	Föst talning
127	47-01	3	Hvalfjarðarvegur austan Hringvegur í Dalsmynni	738	1122	416	365	122	121	-9	0,6578	Föst talning
453	47-04	3	Hvalfjarðarvegur við Fossá	222	429	70	365	122	121	-9	0,5175	Föst talning
129	47-12	4	Hvalfjarðarvegur 400m austan Hringvegur	548	754	357	0	0	121	-9	0,7268	Föst talning
1592	49-01	3	Nesbraut vestan Hringvegur, hægri akrein til austurs (frá Reykjavík)	7694	7910	7323	365	122	121	9	0,9727	Föst talning
1593	49-01	3	Nesbraut vestan Hringvegur, vinstri akrein til austurs (frá Reykjavík)	10174	10727	9441	365	122	121	9	0,9484	Föst talning
1594	49-01	3	Nesbraut vestan Hringvegur, hægri akrein til vesturs (til Reykjavíkur)	13480	14318	12498	365	122	121	9	0,9415	Föst talning
1595	49-01	3	Nesbraut vestan Hringvegur, vinstri akrein til vesturs (til Reykjavíkur)	7124	7414	6603	365	122	121	-9	0,9609	Föst talning
1710	49-01	3	Nesbraut vestan Hringvegur, akrein til austurs allra lengst til hægri (frá Reykjavík)	5727	6236	5001	365	122	121	9	0,9184	Föst talning
2502	49-02	3	Ártúnsbrekka, hægri akrein til austurs	13734	14175	13059	0	0	0	-9	0,9689	Föst talning
2503	49-02	3	Ártúnsbrekka, hægri akrein til vesturs	15893	16403	15112	0	0	0	9	0,9689	Föst talning
3064	49-02	3	Ártúnsbrekka, beygjuakrein til vesturs	4575	5060	4079	0	0	0	9	0,9042	Föst talning
3065	49-02	3	Ártúnsbrekka, miðakrein til vesturs	12121	11739	12167	0	0	0	9	1,0325	Föst talning
3066	49-02	3	Ártúnsbrekka, vinstri akrein til vesturs	6007	5818	6030	0	0	0	9	1,0325	Föst talning
3067	49-02	3	Ártúnsbrekka, beygjuakrein til austurs	8862	9910	7709	0	0	0	9	0,8942	Föst talning
3068	49-02	3	Ártúnsbrekka, miðakrein til austurs	13385	13309	12856	0	0	0	9	1,0057	Föst talning
3069	49-02	3	Ártúnsbrekka, vinstri akrein til austurs	6035	6001	5797	0	0	0	9	1,0057	Föst talning
3464	49-06	3	Nesbraut (Eiðsgrandi) milli Öldugranda og Suðurstrandar, akbraut til austurs	2891	2884	2836	3			6	1,0024	Skynditalning
3465	49-06	3	Nesbraut (Eiðsgrandi) milli Öldugranda og Suðurstrandar, akbraut til vesturs	3784	3775	3711	3			6	1,0024	Skynditalning
597	50-01	4	Borgarfjarðarbraut við Hringveg á Seleyri	1183	1584	844	365	122	121	-9	0,7468	Föst talning
1855	50-03	4	Borgarfjarðarbraut sunnan Grímsár	541	798	349	0	122	0	-9	0,6779	Föst talning
653	50-04	4	Borgarfjarðarbraut við Reykjadalssá norðan Hálsasveitarvegur	274	439	164	0	122	0	-9	0,6241	Föst talning
135	51-01	4	Akrafjallsvegur vestan hringtorgs norðan jarðganga	2650	2906	2391	0	0	121	-9	0,9119	Föst talning
1237	54-02	4	Snæfellsnesvegur við Borg á Mýrum, akrein til suðurs	631	910	417	365	122	121	6	0,6934	Föst talning
1424	54-02	4	Snæfellsnesvegur við Borg á Mýrum, akrein til norðurs	622	889	416	365	122	121	6	0,6997	Föst talning
1598	54-06	4	Snæfellsnesvegur við Eiðhús, akrein til vesturs	365	535	236	365	122	121	9	0,6822	Föst talning
1599	54-06	4	Snæfellsnesvegur við Eiðhús, akrein til austurs	366	538	237	365	122	121	-9	0,6803	Föst talning
1298	54-09	4	Snæfellsnesvegur við Hraunsmúla í Staðarsveit	252	446	111	365	122	121	-9	0,5650	Föst talning
1300	54-10	4	Snæfellsnesvegur á Fróðarheiði	156	244	83	365	122	121	-9	0,6393	Föst talning

ÁDU = Ársdagsumferð SDU = Sumardagsumferð VDU = Vetrardagsumferð



## Yfirlit talningarstaða 2007

Fastnúmer	Vegnr.- kaflanr.	Svæði	Vegheiti og staðsetning	ÁDU	SDU	VDU	ÁDU fjöldi daga	SDU fjöldi daga	VDU fjöldi daga	Staða	Hlutfall	Tegund talningar
2478	54-15	4	Kolgrafafjörður - veðurstöð við brú	468	630	352	365	122	121	-9	0,7429	Föst talning
1507	54-16	4	Snæfellsnesvegur vestan Vatnaleiðar	477	652	351	365	122	121	-9	0,7316	Föst talning
464	54-17	4	Snæfellsnesvegur austan Vatnaleiðar	514	752	350	0	0	0	-9	0,6835	Föst talning
466	54-18	4	Snæfellsnesvegur 150m austan Stykkishólmsvegur	111	206	45	359	120	121	-9	0,5388	Föst talning
1304	56-01	4	Vatnaleið	484	672	343	360	122	116	-9	0,7202	Föst talning
470	58-01	4	Stykkishólmsvegur norðan Snæfellsnesvegur	624	928	409	365	122	121	-9	0,6724	Föst talning
1306	59-02	4	Laxárdalsvegur á Laxárdalsheiði	61	119	24	355	117	119	-9	0,5126	Föst talning
1307	60-02	4	Vestfjarðarvegur á Bröttubrekku	303	553	134	365	122	121	-9	0,5479	Föst talning
474	60-05	4	Vestfjarðavegur norðan Laxárdalsvegur	523	846	320	0	122	0	-9	0,6182	Föst talning
1600	60-09	4	Vestfjarðavegur við veðurstöð á Svinadal	235	454	91	365	122	121	-9	0,5176	Föst talning
1309	60-10	4	Vestfjarðarvegur í Gilsfirði	224	439	83	365	122	121	-9	0,5103	Föst talning
1311	60-30	4	Vestfjarðarvegur á Klettshálsi	71	143	23	365	122	121	-9	0,4965	Föst talning
478	60-34	4	Vestfjarðavegur austan Barðastrandarvegur, austan Vatnsdalsár	78	152	32	0	122	0	-9	0,5132	Föst talning
139	60-35	4	Vestfjarðarvegur 200m norðan Barðastrandarvegur	45	104	4	0	122	0	-9	0,4327	Föst talning
143	60-41	4	Vestfjarðavegur við Ketilseyri í Dýrafirði.	202	293	132	357	122	113	-9	0,6894	Föst talning
145	60-46	4	Vestfjarðavegur sunnan Súgandafjvegur í jarðgöngum, Breiðadalsleggur	463	612	347	365	122	121	-9	0,7565	Föst talning
147	60-47	4	Vestfjarðavegur norðan Súgandafjvegur í jarðgöngum, Tungudalsleggur	649	843	494	365	122	121	-9	0,7699	Föst talning
3078	61-01	4	Djúpvvegur við Valdasteinsstaði, akrein til Hólmavíkur	143	191	107	365	122	121	-9	0,7487	Föst talning
3079	61-01	4	Djúpvvegur við Valdasteinsstaði, akrein til Reykjavíkur	161	212	123	365	122	121	9	0,7594	Föst talning
1315	61-23	4	Djúpvvegur á Steingrímsfjarðarheiði	116	141	93	365	122	121	-9	0,8227	Föst talning
1317	61-30	4	Djúpvvegur við Ögur	138	231	70	365	122	121	-9	0,5974	Föst talning
151	61-35	4	Djúpvvegur í Áltafirði við Hattareyri	149	251	79	0	122	0	-9	0,5936	Föst talning
604	61-40	4	Djúpvvegur við Hafrafell	1105	1370	885	365	122	121	-9	0,8066	Föst talning
3118	61-43	4	Djúpvvegur milli Ísafjarðar og Hnífsdals	1385	1541	1243	365	122	121	-9	0,8988	Föst talning
155	61-45	4	Djúpvvegur um Óshlíð	654	796	538	361	122	121	6	0,8216	Föst talning
3318	61-45	4	Djúpvvegur í Óshlíð (veðurstöð)	636	772	526	365	122	121	-9	0,8238	Föst talning
484	62-01	4	Barðastrandarvegur við Vestfjarðavegar innan við Brjánslæk	108	220	39	0	122	0	-9	0,4909	Föst talning
1319	62-04	4	Barðastrandarvegur á Kleifaheiði	119	202	67	365	122	121	-9	0,5891	Föst talning
157	62-05	4	Barðastrandarvegur sunnan Bíldudalsvegur	176	292	101	0	122	0	-9	0,6027	Föst talning
1321	63-03	4	Bíldudalsvegur á Hálfan	116	178	75	365	122	121	-9	0,6517	Föst talning
161	65-01	4	Súgandafjarðarvegur vestan Vestfjarðavegar í jarðgöngum, Botnsdalsleggur	257	346	213	0	122	0	-9	0,7428	Föst talning
163	74-01	4	Skagastrandarvegur 450m frá Hringvegi	484	675	332	365	122	121	-9	0,7170	Föst talning
165	75-02	4	Sauðárkróksbraut 1,0km norðan við Varmahlíð	720	928	555	0	122	0	-9	0,7759	Föst talning
3138	75-03	4	Sauðárkróksbraut norðan Sæmundarhlíðarvegur (762), akrein til norðurs	399	496	327	365	122	121	-9	0,8044	Föst talning
3139	75-03	4	Sauðárkróksbraut norðan Sæmundarhlíðarvegur (762), akrein til suðurs	412	504	342	365	122	121	-9	0,8175	Föst talning
167	76-01	4	Síglufjarðarvegur 250m norðan Hringvegur	262	356	193	363	122	119	-9	0,7360	Föst talning
1323	76-09	4	Síglufjarðarvegur við Almenningsnóf	230	362	137	365	122	121	-9	0,6354	Föst talning

ÁDU = Ársdagsumferð SDU = Sumardagsumferð VDU = Vetrardagsumferð

## Yfirlit talningarstaða 2007

Fastnúmer	Vegnr.- kaflanr.	Svæði	Vegheiti og staðsetning	ÁDU	SDU	VDU	ÁDU fjöldi daga	SDU fjöldi daga	VDU fjöldi daga	Staða	Hlutfall	Tegund talningar
2238	82-01	5	Ólafsfjarðarvegur við Spónsgerði, akrein til Ólafsfjarðar	671	857	532	365	122	121	-9	0,7830	Föst talning
2239	82-01	5	Ólafsfjarðarvegur við Spónsgerði, akrein frá Ólafsfirði	677	865	538	365	122	121	9	0,7827	Föst talning
606	82-05	5	Ólafsfjarðarvegur norðan Dalvíkur	416	562	328	0	122	0	-9	0,7402	Föst talning
2473	85-01	5	Norðausturvegur við Hringveg í grennd við Ljósavatn	522	767	373	0	122	0	-9	0,6806	Föst talning
3338	85-04	5	Norðausturvegur sunnan Húsavíkur, akrein til Húsavíkur	507	719	353	357	122	113	-9	0,7051	Föst talning
3339	85-04	5	Norðausturvegur sunnan Húsavíkur, akrein frá Húsavík	546	751	401	357	122	113	9	0,7270	Föst talning
388	85-06	5	Norðausturvegur norðan vegar á Húsavíkurfjall	463	670	305	365	122	121	-9	0,6910	Föst talning
2240	85-09	5	Norðausturvegur við veðurstöð á austanverðu Tjörnesi	224	398	113	365	122	121	-9	0,5628	Föst talning
177	85-13	5	Norðausturvegur 100m norðan Öxarfjarðarheiðarvegur	157	211	111	0	0	121	-9	0,7441	Föst talning
1325	85-23	5	Norðausturvegur á Hálsun (Fremri Háls)	55	61	44	365	122	121	-9	0,9016	Föst talning
608	85-26	5	Norðausturvegur innan við Þórshöfn	249	300	211	0	122	0	-9	0,8300	Föst talning
1849	85-31	5	Norðausturvegur við sýslumörk á Brekknaheiði	54	83	35	0	0	121	-9	0,6506	Föst talning
1327	85-35	5	Norðausturvegur á Sandvíkurheiði	59	84	40	0	0	121	-9	0,7024	Föst talning
181	85-36	5	Norðausturvegur sunnan Strandhafnarvegur	97	148	61	365	122	121	-9	0,6554	Föst talning
183	85-40	5	Norðausturvegur vestan Hlíðarvegur	105	144	81	365	122	121	-9	0,7292	Föst talning
1329	85-44	5	Norðausturvegur á Vopnafjarðarheiði	64	80	61	365	122	121	-9	0,8000	Föst talning
1334	92-03	5	Norðfjarðarvegur á Fagradal	991	1224	812	365	122	121	6	0,8096	Föst talning
2046	92-03	5	Norðfjarðarvegur um Fagradal, akrein til norðurs	516	642	420	365	122	121	-9	0,8037	Föst talning
2047	92-03	5	Norðfjarðarvegur um Fagradal, akrein til suðurs	555	654	488	365	122	121	9	0,8486	Föst talning
193	92-05	5	Norðfjarðarvegur austan Suðurfjarðarvegur	1658	1948	1415	365	122	121	-9	0,8511	Föst talning
195	92-07	5	Norðfjarðarvegur á Hólmahálsi	1144	1305	991	365	122	121	-9	0,8766	Föst talning
1336	92-09	5	Norðfjarðarvegur á Oddsskarði	497	600	420	365	122	121	-9	0,8283	Föst talning
1338	93-02	5	Seyðisfjarðarvegur á Fjarðarheiði	412	624	252	359	122	115	-9	0,6603	Föst talning
1850	94-01	5	Borgarfjarðarvegur norðan Mýness	317	466	219	365	122	121	-9	0,6803	Föst talning
1340	94-07	5	Borgarfjarðarvegur á Vatnsskarði eystra	70	134	36	365	122	121	-9	0,5224	Föst talning
201	96-02	5	Suðurfjarðarvegur sunnan Norðfjarðarvegur	736	899	613	365	122	121	-9	0,8187	Föst talning
1851	96-08	5	Suðurfjarðarvegur hjá Hafnamesi í Fáskrúðsfirði	286	391	215	365	122	121	-9	0,7315	Föst talning
203	96-11	5	Suðurfjarðarvegur austan Breiðdalsvíkurvegur	212	310	149	365	122	121	-9	0,6839	Föst talning
205	99-01	2	Hafnarvegur við Hringveg	1212	1655	913	365	122	121	-9	0,7323	Föst talning
339	204-01	2	Meðallandsvegur 100m sunnan Hringvegur	189	283	111	365	122	121	-9	0,6678	Föst talning
3378	F206-02	2	Lakavegur ofan við Eintúnaháls, rétt neðan brekku	14	37	2	84			-9	0,3784	Skynditalning
3379	F206-03	2	Lakavegur austan bifreiðastæðis við Laka	8	21	1	84			-9	0,3810	Skynditalning
3380	F207-01	2	Lakagígavegur á slóða um Úlfarsdal	5	13	1	84			-9	0,3846	Skynditalning
3526	F208-02	2	Fjallabaksleið nyrðri nálægt Syðri-Ófæru (sunnan nyrðri enda Álftavatnskróksleiðar F233)	25	66	3	76			-9	0,3788	Skynditalning
3527	F208-03	2	Fjallabaksleið nyrðri austan Jökuldala, við ristarhlið	20	54	2	76			-9	0,3704	Skynditalning
3528	208-05	2	Fjallabaksleið nyrðri sunnan Landmannaleiðar (F225) (Dómadalsleiðar)	62	165	7	76			-9	0,3758	Skynditalning

ÁDU = Ársdagsumferð SDU = Sumardagsumferð VDU = Vetrardagsumferð

## Yfirlit talningarstaða 2007

Fastnúmer	Vegnr.- kaflanr.	Svæði	Vegheiti og staðsetning	ÁDU	SDU	VDU	ÁDU fjöldi daga	SDU fjöldi daga	VDU fjöldi daga	Staða	Hlutfall	Tegund talningar
3529	208-06	2	Fjallabaksleið nyrðri sunnan Tungnaár	33	89	4	77			-9	0,3708	Skynditalning
3534	F210-02	2	Fjallabaksleið syðri austan syðri enda Álftavatnskróksleiðar (F233)	2	4	0	74			-9	0,5000	Skynditalning
3535	F210-04	2	Fjallabaksleið syðri á Mælifellssandi	5	13	1	66			-9	0,3846	Skynditalning
3536	F210-05	2	Fjallabaksleið syðri sunnan Laufafells	5	12	1	69			-9	0,4167	Skynditalning
3537	F210-07	2	Fjallabaksleið syðri vestan við Hungursfít	5	13	1	69			-9	0,3846	Skynditalning
3538	F225-01	2	Landmannaleið (Dómadalsleið) vestan Fjallabaksleiðar nyrðri, vestan Frostastaðavatns	30	79	3	76			-9	0,3797	Skynditalning
3539	F228-01	2	Veiðivatnaleið við Fellsendavatn	17	46	2	77			-9	0,3696	Skynditalning
3540	F229-01	2	Jökulheimaleið í grennd við Hraunvötn, við suðurenda Drekaavatns	1	4	0	77			-9	0,2500	Skynditalning
509	249-02	2	Þórsmerkurvegur austan gömlu Markarfljótsbrúar	61	139	12	0	122	0	-9	0,4388	Föst talning
341	253-01	2	Bakkavegur við Hringveg	261	338	196	365	122	121	-9	0,7722	Föst talning
3541	F261-06	2	Emstruleið austan Hattafells	6	17	1	66			-9	0,3529	Skynditalning
2539	264-01	2	Rangárvallavegur við Hringveg, austurendi	63	89	39	365	122	121	-9	0,7079	Föst talning
345	268-01	2	Þingskálavegur 200m vestan Rangárvallavegar	63	93	37	365	122	121	-9	0,6774	Föst talning
207	305-01	2	Villingaholtsvegur 200m sunnan Hringvegar	310	358	250	0	0	121	-9	0,8659	Föst talning
3542	336-01	2	Skálpanesvegur við Kjalveg	6	17	1	91			-9	0,3529	Skynditalning
211	365-01	2	Gjábakkavegur sunnan Þingvallavegar	294	606	73	365	122	121	-9	0,4851	Föst talning
1235	365-01	2	Gjábakkavegur við Laugarvatn	277	585	56	365	122	121	6	0,4735	Föst talning
213	411-04	3	Arnarnesvegur við Reykjanesbraut	7489	7355	7441	0	122	0	-9	1,0182	Föst talning
215	413-01	3	Breiðholtsbraut austan Jaðarsels, akstursstefna til Reykjavíkur	7072	7517	6477	365	122	121	9	0,9408	Föst talning
613	413-01	3	Breiðholtsbraut austan Jaðarsels, akstursstefna frá Reykjavík	6781	7169	6265	365	122	121	-9	0,9459	Föst talning
3558	424-01	3	Keflavíkurvegur, við Reykjanesbraut	1091	1088	1070	4			6	1,0028	Skynditalning
3559	424-01	3	Keflavíkurvegur, við Reykjaneshöll	712	710	698	4			-9	1,0028	Skynditalning
218	429-01	3	Sandgerðisvegur norðan Reykjanesbrautar	1686	1717	1613	365	122	121	-9	0,9819	Föst talning
220	429-02	3	Sandgerðisvegur sunnan Sandgerðis	2821	2915	2705	0	122	0	-9	0,9678	Föst talning
222	503-01	4	Innesvegur sunnan Akrafjallsvegar	898	973	807	0	122	0	-9	0,9229	Föst talning
224	509-01	4	Akranesvegur vestan Akrafjallsvegar	3108	3492	2643	365	122	121	-9	0,8900	Föst talning
226	518-01	4	Hálsasveitarvegur við Borgarfjarðarbraut	521	795	348	0	122	0	-9	0,6553	Föst talning
131	520-01	4	Dragavegur 500m norðan Hvalfjarðarvegar	126	250	38	365	122	121	-9	0,5040	Föst talning
492	533-03	4	Álftaneshreppsv. 700m sunnan við Snæfellsnesveg	73	93	54	365	122	121	-9	0,7849	Föst talning
3543	550-01	4	Kaldadalsvegur sunnan Þórisjökuls	15	40	2	83			6	0,3750	Skynditalning
3544	550-01	4	Kaldadalsvegur ofan við Lambá	19	51	2	83			-9	0,3725	Skynditalning
3545	551-01	4	Langjökulsvegur við Kaldadalsveg	10	26	1	83			-9	0,3846	Skynditalning
228	574-01	4	Útnesvegur 150m vestan Snæfellsnesvegar	213	413	74	365	122	121	-9	0,5157	Föst talning
230	590-01	4	Klufningsvegur við Vestfjarðaveg	78	114	56	0	122	0	-9	0,6842	Föst talning
232	643-02	4	Strandavegur við Djúpveg	116	215	59	0	122	0	-9	0,5395	Föst talning
616	711-07	4	Vatnsnesvegur við Hringveg	66	108	35	0	122	0	-9	0,6111	Föst talning

ÁDU = Ársdagsumferð SDU = Sumardagsumferð VDU = Vetrardagsumferð

## Yfirlit talningarstaða 2007

Fastnúmer	Vegnr.- kaflanr.	Svæði	Vegheiti og staðsetning	ÁDU	SDU	VDU	ÁDU fjöldi daga	SDU fjöldi daga	VDU fjöldi daga	Staða	Hlutfall	Tegund talningar
618	<b>724-01</b>	4	Reykjabraut 1,5km austan Hringvegur	103	142	81	0	122	0	-9	0,7254	Föst talning
238	<b>731-03</b>	4	Svínvetningabraut 300m frá Hringvegi	104	179	60	365	122	121	-9	0,5810	Föst talning
3546	<b>734-04</b>	4	Vesturheiðarvegur norðan Mælifellsdalsvegur (756)	2	5	0	89			-9	0,4000	Skynditalning
3547	<b>734-05</b>	4	Vesturheiðarvegur sunnan Mælifellsdalsvegur (756)	3	9	0	89			-9	0,3333	Skynditalning
2018	<b>744-02</b>	4	Þverárfjallsvegur, veðurstöð	261	379	165	365	122	121	-9	0,6887	Föst talning
240	<b>752-01</b>	4	Skagafjarðarvegur við Hringveg	362	521	252	365	122	121	-9	0,6948	Föst talning
3548	<b>F752-05</b>	4	Skagafjarðarleið norðan slóða að Ásbjarnarvötnum	3	7	0	76			-9	0,4286	Skynditalning
3549	<b>F752-07</b>	4	Skagafjarðarleið vestan Bergvatnaskvíslar	4	10	0	76			-9	0,4000	Skynditalning
3550	<b>756-01</b>	4	Mælifellsdalsvegur austan Vesturheiðarvegur (734)	3	9	0	90			-9	0,3333	Skynditalning
3551	<b>756-02</b>	4	Mælifellsdalsvegur vestan Vesturheiðarvegur (734)	3	9	0	90			-9	0,3333	Skynditalning
242	<b>821-00</b>	5	Eyjafjarðarbraut vestri sunnan við Hringveg	3849	4561	3181	0	122	0	-9	0,8439	Föst talning
244	<b>821-03</b>	5	Eyjafjarðarbraut vestri 50m innan Miðbrautar	549	675	428	365	122	121	-9	0,8133	Föst talning
3552	<b>F821-07</b>	5	Eyjafjarðarleið norðan Geldingsárdraga	5	13	1	76			-9	0,3846	Skynditalning
246	<b>829-01</b>	5	Eyjafjarðarbraut eystri sunnan við Hringveg	1124	1349	881	365	122	121	-9	0,8332	Föst talning
248	<b>835-01</b>	5	Fnjóskadalsvegur eystri við Hringveg	66	96	45	365	122	121	-9	0,6875	Föst talning
3553	<b>F881-01</b>	5	Dragaleið	2	6	0	76			-9	0,3333	Skynditalning
3554	<b>F910-01</b>	5	Austurleið við Sprengisandsleið	3	8	0	77			-9	0,3750	Skynditalning
2059	<b>F910-04</b>	5	Austurleið (gerviteljari vegna umferðarlíkans)	17	45	0	365	122	121	-9	0,3778	Föst talning
2455	<b>910-12</b>	5	Austurleið, vestan Fljótsdalsvegur	218	287	161	365	122	121	-9	0,7596	Föst talning
252	<b>917-01</b>	5	Hlíðarvegur við Hringveg hjá Fossvöllum	113	188	58	0	0	121	-9	0,6011	Föst talning
254	<b>917-04</b>	5	Hlíðarvegur austan í Hellisheiði eystri	43	88	9	365	122	121	-9	0,4886	Föst talning
256	<b>925-04</b>	5	Hróarstunguvegur við Hringveg í nágrenni Urriðavatns	142	173	114	362	120	121	-9	0,8208	Föst talning
258	<b>931-09</b>	5	Upphéraðsvegur við Gunnlaugsstaði	473	699	335	365	122	121	-9	0,6767	Föst talning
2040	<b>933-01</b>	5	Fljótsdalsvegur sunnan Mela, akrein til suðvesturs í átt að Skriðuklaustri	182	235	152	365	122	121	9	0,7745	Föst talning
2041	<b>933-01</b>	5	Fljótsdalsvegur sunnan Mela, akrein til norðausturs í átt frá Skriðuklaustri	190	251	156	365	122	121	-9	0,7570	Föst talning
1509	<b>939-01</b>	5	Axarvegur utan við Yxnagilsá	91	189	31	0	0	0	-9	0,4815	Föst talning
2618	<b>939-02</b>	5	Axarvegur við veðurstöð	96	194	33	0	122	0	-9	0,4948	Föst talning
2471	<b>947-01</b>	5	Desjamýravegur, norðan við Fjarðará	94	151	55	365	122	121	-9	0,6225	Föst talning

**Umferðartölur  
2007**

## Umferðartölur 2007

Vegnr	Kaflnr	Vegheiti	Heiti upphafspunkts	Heiti endapunkts	Lengd	ÁDU	SDU	VDU	Eknir þ. km
1	a1	Hringvegur	Sýslumörk, sýslustein	Núpsstaðarvegur (2001)	9,01	329	627	125	1.082
1	a2	Hringvegur	Núpsstaðarvegur (2001)	Seljaland	11,18	361	622	170	1.473
1	a3	Hringvegur	Seljaland	Foss	9,44	415	661	232	1.430
1	a4	Hringvegur	Foss	Klausturvegur (205)	11,48	507	829	265	2.125
1	a6	Hringvegur	Klausturvegur (205)	Skál	13,05	481	809	243	2.292
1	a7	Hringvegur	Skál	Skaftártunguvegur (208)	10,24	435	754	201	1.626
1	a8	Hringvegur	Skaftártunguvegur (208)	Hrífunesvegur (209)	9,33	401	717	168	1.366
1	a9	Hringvegur	Hrífunesvegur (209)	Álftaversvegur (211)	5,65	445	796	186	918
1	b0	Hringvegur	Álftaversvegur (211)	Dýralækur tvö austustu ræsin	12,09	424	754	185	1.871
1	b1	Hringvegur	Dýralækur tvö austustu ræsin	Hjörleifshöfði	8,79	424	754	185	1.360
1	b2	Hringvegur	Hjörleifshöfði	Vík, vesturgafli Víkurprjóns	12,04	458	835	198	2.011
1	b3	Hringvegur	Vík, vesturgafli Víkurprjóns	Vík, Mýrarvegur, skurður t,v,	0,72	2107	2586	1811	554
1	b4	Hringvegur	Vík, Mýrarvegur, skurður t,v,	Dyrhólavegur (218)	12,07	623	1023	316	2.746
1	b5	Hringvegur	Dyrhólavegur (218)	Sýslumörk (vegrist)	14,29	613	1010	322	3.197
1	b6	Hringvegur	Sýslumörk (vegrist)	Raufarfellsvvegur (242) vestri endi	12,44	594	978	293	2.697
1	b7	Hringvegur	Raufarfellsvvegur (242) vestri endi	Sandhólsmavegur (247) eystri endi	13,10	655	1098	324	3.132
1	b8	Hringvegur	Sandhólsmavegur (247) eystri endi	Dímonarvegur (250)	11,82	762	1278	377	3.289
1	b9	Hringvegur	Dímonarvegur (250)	Bakkavegur (253)	6,02	985	1365	642	2.164
1	c0	Hringvegur	Landeyjavegur (252)	Hvolsvöllur, Fljótshlíðarvegur (261)	10,13	1319	1775	953	4.878
1	c1	Hringvegur	Hvolsvöllur, Fljótshlíðarvegur (261)	Hvolsvöllur, Hvolsgata	0,28	3243	3976	2786	331
1	c2	Hringvegur	Hvolsvöllur, Hvolsgata	Oddavegur (266)	7,62	1917	2713	1257	5.332
1	c3	Hringvegur	Oddavegur (266)	Hella, Þrúðvangur	5,03	2047	2946	1301	3.758
1	c4	Hringvegur	Hella, Þrúðvangur	Þykkvabæjarvegur (25)	0,78	2818	4113	1751	802
1	c5	Hringvegur	Þykkvabæjarvegur (25)	Rauðalækur (brú)	3,04	2294	3246	1505	2.545
1	c7	Hringvegur	Rauðalækur (brú)	Landvegur (26)	3,50	2165	3158	1345	2.765
1	c8	Hringvegur	Landvegur (26)	Sýslumörk, Þjórsá	10,24	2301	3282	1482	8.600
1	d1	Hringvegur	Sýslumörk, Þjórsá	Skeiðavegur (30)	3,18	2359	3272	1597	2.738
1	d2	Hringvegur	Skeiðavegur (30)	Gaulverjabæjarvegur (33)	13,69	3400	4603	2432	16.989
1	d3	Hringvegur	Gaulverjabæjarvegur (33)	Selfoss, golfvöllur	0,23	4662	5920	3390	391
1	d4	Hringvegur	Selfoss, golfvöllur	Selfoss, Eyrarbyggðavegur (34)	1,30	15040	19703	11134	7.136
1	d5	Hringvegur	Selfoss, Eyrarbyggðavegur (34)	Biskupstungnabraut (35)	1,78	8900	11143	7045	5.782
1	d6	Hringvegur	Biskupstungnabraut (35)	Þorlákshafnarvegur (38)	10,48	7530	9506	5730	28.804
1	d8	Hringvegur	Þorlákshafnarvegur (38)	Þrengslavegur (39), brú	16,63	6896	8941	5147	41.856
1	d9	Hringvegur	Þrengslavegur (39), brú	Sýslumörk (skilti)	4,41	9017	11315	6769	14.514
1	e1	Hringvegur	Sýslumörk (skilti)	Hafravatnsvegur (431)	9,79	9604	12053	7210	34.319
1	e2	Hringvegur	Hafravatnsvegur (431)	Breiðholtsbraut (413)	3,41	10107	12546	7688	12.580
1	e3	Hringvegur	Breiðholtsbraut (413)	Nesbraut (49)	2,38	12872	14153	11037	11.182

Umferðartölur 2007

Vegnr	Kaflnr	Vegheiti	Heiti upphafspunkts	Heiti endapunkts	Lengd	ÁDU	SDU	VDU	Eknið þ. km
1	f2	Hringvegur	Nesbraut (49)	Úlfarsfellsvegur	2,23	37438	38963	34614	30.473
1	f3	Hringvegur	Úlfarsfellsvegur	Hafravatnsvegur (431)	4,78	23106	25394	20628	40.313
1	f4	Hringvegur	Hafravatnsvegur (431)	Þingvallavegur (36)	1,61	12639	15505	10067	7.427
1	f5	Hringvegur	Þingvallavegur (36)	Brautarholtsvegur (458)	11,96	7355	9212	5712	32.108
1	f6	Hringvegur	Brautarholtsvegur (458)	Hvalfjarðarvegur (47)	3,61	6160	7932	4757	8.117
1	f7	Hringvegur	Hvalfjarðarvegur (47)	Hvalfjarðargöng, syðri endi	0,94	5579	7066	4280	1.914
1	f8	Hringvegur	Hvalfjarðargöng, syðri endi	Hvalfjarðargöng, nyrðri endi	5,76	5579	7066	4280	11.729
1	g0	Hringvegur	Hvalfjarðargöng, nyrðri endi	Akrafjallsvegur (51) við Innrihólm	0,48	5579	7066	4280	977
1	g1	Hringvegur	Akrafjallsvegur (51) við Innrihólm	Akrafjallsvegur (51) við Urriðaa	10,93	4144	5410	3035	16.532
1	g2	Hringvegur	Akrafjallsvegur (51) við Urriðaa	Hvalfjarðarvegur (47)	1,10	4295	5778	3005	1.724
1	g3	Hringvegur	Hvalfjarðarvegur (47)	Höfn	11,64	3940	5415	2731	16.739
1	g4	Hringvegur	Höfn	Borgarfjarðarbraut (50)	8,41	3834	5343	2622	11.769
1	g5	Hringvegur	Borgarfjarðarbraut (50)	Borgarnes, Borgarbraut (531)	2,48	4112	5690	2412	3.722
1	g6	Hringvegur	Borgarnes, Borgarbraut (531)	Hrafnaklettur	1,15	8995	10700	6977	3.776
1	g7	Hringvegur	Hrafnaklettur	Snæfellsnesvegur (54)	0,80	8354	10659	6335	2.439
1	g8	Hringvegur	Snæfellsnesvegur (54)	Hvítárvallavegur (510)	8,60	2479	3680	1595	7.781
1	g9	Hringvegur	Hvítárvallavegur (510)	Borgarfjarðarbraut (50)	9,12	2163	3211	1391	7.200
1	h0	Hringvegur	Borgarfjarðarbraut (50)	Laxfoss	7,76	2037	3149	1226	5.768
1	h1	Hringvegur	Laxfoss	Vestfjarðavegur (60)	10,10	1778	2750	1070	6.554
1	h2	Hringvegur	Vestfjarðavegur (60)	Norðurárdalsvegur (528)	10,70	1324	2013	792	5.171
1	h3	Hringvegur	Norðurárdalsvegur (528)	Norðurá við Fornahvamm	9,02	1275	1951	773	4.198
1	h4	Hringvegur	Norðurá við Fornahvamm	Sýslumörk (skilti)	11,31	1255	1917	760	5.181
1	j1	Hringvegur	Sýslumörk (skilti)	Miklagil (skilti)	10,99	1269	1865	816	5.090
1	j2	Hringvegur	Miklagil (skilti)	Djúpvegur (61-01)	5,51	1351	2006	837	2.717
1	j3	Hringvegur	Djúpvegur (61-01)	Sýslumörk, Hrutafjarðará	0,11	1406	2144	883	56
1	k1	Hringvegur	Sýslumörk, Hrutafjarðará	Staður	4,67	1183	1862	695	2.016
1	k2	Hringvegur	Staður	Reykjaskóli	12,01	1186	1859	700	5.199
1	k3	Hringvegur	Reykjaskóli	Miðfjarðarvegur (704) við Melstað	11,87	1203	1892	700	5.212
1	k4	Hringvegur	Miðfjarðarvegur (704) við Melstað	Hvammstangavegur (72)	4,07	1245	1959	725	1.850
1	k5	Hringvegur	Hvammstangavegur (72)	Vatnsnesvegur (711)	7,00	1291	1989	785	3.299
1	k6	Hringvegur	Vatnsnesvegur (711)	Víðidalsvegur (715) eystri endi	10,57	1188	1953	698	4.583
1	k7	Hringvegur	Víðidalsvegur (715) eystri endi	Gljúfurá	11,68	1130	1779	670	4.817
1	k8	Hringvegur	Gljúfurá	Reykjabraut (724)	11,41	1201	1894	712	5.003
1	k9	Hringvegur	Reykjabraut (724)	Blönduós, hringtorg	11,40	1391	2197	827	5.790
1	m0	Hringvegur	Blönduós, hringtorg	Blönduós, Efstabraut	0,84	3101	3416	3216	951
1	m1	Hringvegur	Blönduós, Efstabraut	Skagastrandarvegur (74)	1,45	1316	2044	801	696
1	m2	Hringvegur	Skagastrandarvegur (74)	Hvammur	13,26	923	1419	578	4.467

### Umferðartölur 2007

Vegnr	Kaflnir	Vegheiti	Heiti upphafspunkts	Heiti endapunkts	Lengd	ÁDU	SDU	VDU	Eknir þ. km
1	m3	Hringvegur	Hvammur	Svínvetningabraut (731)	11,32	903	1392	572	3.731
1	m4	Hringvegur	Svínvetningabraut (731)	Víðivörðuás, veðurstöð (mastur)	8,95	926	1460	563	3.025
1	m5	Hringvegur	Víðivörðuás, veðurstöð (mastur)	Skagafjarðarvegur (752)	14,17	883	1323	593	4.569
1	m6	Hringvegur	Skagafjarðarvegur (752)	Sauðárkróksbraut (75)	0,75	1460	2093	1049	400
1	m7	Hringvegur	Sauðárkróksbraut (75)	Siglufjarðarvegur (76)	4,82	1180	1782	816	2.076
1	m8	Hringvegur	Siglufjarðarvegur (76)	Miklibær	5,33	1166	1671	818	2.268
1	m9	Hringvegur	Miklibær	Kjálkavegur (759)	11,10	1114	1596	782	4.513
1	n0	Hringvegur	Kjálkavegur (759)	Fremrikotavegur (7570)	9,74	1098	1574	771	3.904
1	n1	Hringvegur	Fremrikotavegur (7570)	Sýslumörk, Grjótá (ræsi)	10,63	949	1417	638	3.682
1	p1	Hringvegur	Sýslumörk, Grjótá (ræsi)	Öxnadalsá	10,45	1041	1647	635	3.971
1	p2	Hringvegur	Öxnadalsá	Þverá (bær)	9,90	974	1511	606	3.520
1	p3	Hringvegur	Þverá (bær)	Hörgárdalsvegur (815)	10,59	1026	1592	638	3.966
1	p4	Hringvegur	Hörgárdalsvegur (815)	Ólafsfjarðarvegur (82)	11,46	1253	1779	874	5.240
1	p5	Hringvegur	Ólafsfjarðarvegur (82)	Dagverðareyjarvegur (816)	2,99	2696	3548	2048	2.942
1	p6	Hringvegur	Dagverðareyjarvegur (816)	Akureyri, Hlíðarbraut	4,92	3289	4284	2522	5.906
1	p7	Hringvegur	Akureyri, Hlíðarbraut	Akureyri, Aðalstræti	3,35	14781	14675	14722	18.073
1	p8	Hringvegur	Akureyri, Aðalstræti	Eyjafjarðarbraut vestri (821)	0,32	6511	7648	5524	760
1	p9	Hringvegur	Eyjafjarðarbraut vestri (821)	Eyjafjarðarbraut eystri (829)	1,58	3397	4441	2542	1.959
1	q0	Hringvegur	Eyjafjarðarbraut eystri (829)	Veigastaðavegur (828)	2,13	2313	3303	1608	1.798
1	q1	Hringvegur	Veigastaðavegur (828)	Svalbarðseyrarvegur (830)	7,10	1842	2583	1283	4.774
1	q2	Hringvegur	Svalbarðseyrarvegur (830)	Grenivíkurvegur (83)	5,52	1540	2203	1073	3.103
1	q3	Hringvegur	Grenivíkurvegur (83)	Illugastaðavegur (833)	13,42	1151	1826	739	5.638
1	q4	Hringvegur	Illugastaðavegur (833)	Fnjóskadalsvegur eystri (835)	0,89	983	1573	594	319
1	q5	Hringvegur	Fnjóskadalsvegur eystri (835)	Norðasturvegur (85)	13,83	1014	1585	635	5.119
1	q6	Hringvegur	Norðasturvegur (85)	Bárðardalsvegur eystri (844)	4,34	686	1134	396	1.087
1	q7	Hringvegur	Bárðardalsvegur eystri (844)	Aðaldalsvegur (845)	9,65	627	1036	361	2.208
1	q8	Hringvegur	Aðaldalsvegur (845)	Brúnarvegur (8734)	10,05	605	999	352	2.220
1	q9	Hringvegur	Brúnarvegur (8734)	Mývatnsvegur (848)	12,64	447	799	229	2.062
1	r0	Hringvegur	Mývatnsvegur (848)	Garður	8,69	568	967	341	1.800
1	r1	Hringvegur	Garður	Kísilvegur (87)	11,28	588	1005	354	2.420
1	r2	Hringvegur	Kísilvegur (87)	Kísiliðja	2,17	637	1090	384	505
1	r3	Hringvegur	Kísiliðja	Dettifossvegur (F862)	15,81	381	729	172	2.197
1	r4	Hringvegur	Dettifossvegur (F862)	Péturskirkja	8,78	286	539	127	917
1	r5	Hringvegur	Péturskirkja	Jökulsá (ankeri)	9,12	286	539	127	952
1	r6	Hringvegur	Jökulsá (ankeri)	Hólsfjallavegur (864)	0,75	286	539	127	78
1	r7	Hringvegur	Hólsfjallavegur (864)	Sýslumörk, Biskupsháls (skilti)	10,10	271	496	129	999
1	s1	Hringvegur	Sýslumörk, Biskupsháls (skilti)	Víðidalur	7,88	271	496	129	779



## Umferðartölur 2007

Vegnr	Kaflnir	Vegheiti	Heiti upphafspunkts	Heiti endapunkts	Lengd	ÁDU	SDU	VDU	Ekniir þ. km
1	s2	Hringvegur	Víðidalur	Möðrudalsleið (901)	8,69	284	517	137	901
1	s3	Hringvegur	Möðrudalsleið (901)	Langadalsá (ræsi)	8,10	272	498	129	804
1	s4	Hringvegur	Langadalsá (ræsi)	Norð austurvegur (85)	12,03	268	480	132	1.177
1	s5	Hringvegur	Norð austurvegur (85)	Möðrudalsleið (901)	19,94	235	429	110	1.710
1	s6	Hringvegur	Möðrudalsleið (901)	Jökuldalsvegur (923)	7,61	282	504	142	783
1	s7	Hringvegur	Jökuldalsvegur (923)	Jökuldalsvegur eystri (924)	10,81	270	438	129	1.065
1	s8	Hringvegur	Jökuldalsvegur eystri (924)	Hvanná (bær)	9,70	321	520	151	1.137
1	s9	Hringvegur	Hvanná (bær)	Hlíðarvegur (917)	11,51	373	601	175	1.567
1	t0	Hringvegur	Hlíðarvegur (917)	Skóghlíð	8,99	548	840	334	1.798
1	t1	Hringvegur	Skóghlíð	Fellabær, Upphéraðsvegur (931)	11,24	586	899	358	2.404
1	t2	Hringvegur	Fellabær, Upphéraðsvegur (931)	Fellabær, Lagarbraut	0,17	3736	4527	3126	232
1	t3	Hringvegur	Fellabær, Lagarbraut	Norðfjarðarvegur (92)	2,52	3580	4277	3021	3.293
1	t4	Hringvegur	Norðfjarðarvegur (92)	Upphéraðsvegur (931)	11,00	944	1434	625	3.790
1	t5	Hringvegur	Upphéraðsvegur (931)	Litlasandfell	10,28	246	393	141	923
1	t6	Hringvegur	Litlasandfell	Skriðdalsvegur (937)	7,53	143	239	92	393
1	t7	Hringvegur	Skriðdalsvegur (937)	Axarvegur (939)	15,13	117	221	51	646
1	t8	Hringvegur	Axarvegur (939)	Sel	12,11	44	79	21	194
1	t9	Hringvegur	Sel	Innri-Kleifarvegur (9622)	11,44	47	84	22	196
1	u0	Hringvegur	Innri-Kleifarvegur (9622)	Suðurfjarðavegur (96)	13,87	166	265	96	840
1	u1	Hringvegur	Suðurfjarðavegur (96)	Skrúðskambur	9,73	191	311	117	680
1	u2	Hringvegur	Skrúðskambur	Fossgerði	10,82	223	387	111	881
1	u3	Hringvegur	Fossgerði	Gautavíkurvegur (9657)	9,39	247	425	123	847
1	u4	Hringvegur	Gautavíkurvegur (9657)	Axarvegur (939)	12,22	250	407	141	1.115
1	u5	Hringvegur	Axarvegur (939)	Urðarteigsvegur (9671)	12,90	255	406	130	1.201
1	u6	Hringvegur	Urðarteigsvegur (9671)	Djúpavogsvegur (98)	7,97	286	454	146	832
1	u7	Hringvegur	Djúpavogsvegur (98)	Hamar	10,26	304	517	161	1.138
1	u8	Hringvegur	Hamar	Melrakknesvegur (9684)	7,98	269	429	138	784
1	u9	Hringvegur	Melrakknesvegur (9684)	Hofsvegur (9692)	13,00	242	387	123	1.148
1	v0	Hringvegur	Hofsvegur (9692)	Þvottárvegur (9699)	7,65	233	433	85	651
1	v1	Hringvegur	Þvottárvegur (9699)	Krossanes, sýslusteinn	7,59	233	433	85	645
1	v2	Hringvegur	Krossanes, sýslusteinn	Össurá (skilti)	13,26	232	434	99	1.123
1	v3	Hringvegur	Össurá (skilti)	Brekkuvegur (9712)	11,24	229	361	122	939
1	v4	Hringvegur	Brekkuvegur (9712)	Þorgeirsstaðavegur (9717)	10,23	324	565	165	1.210
1	v5	Hringvegur	Þorgeirsstaðavegur (9717)	Hornsvegur	9,97	372	645	191	1.354
1	v6	Hringvegur	Hornsvegur	Hafnarvegur (99)	6,67	415	677	235	1.010
1	v7	Hringvegur	Hafnarvegur (99)	Nesjaþorp, Meðalfellsvegur (9765)	3,28	933	1244	729	1.117
1	v8	Hringvegur	Nesjaþorp, Meðalfellsvegur (9765)	Hoffellsvegur (984)	8,58	551	870	324	1.725

## Umferðartölur 2007

Vegnr	Kaflnr	Vegheiti	Heiti upphafspunkts	Heiti endapunkts	Lengd	ÁDU	SDU	VDU	Eknir þ. km
1	v9	Hringvegur	Hoffellsvegur (984)	Hólmsvegur (9822)	15,33	378	710	134	2.115
1	x0	Hringvegur	Hólmsvegur (9822)	Smyrlabjargavegur (9832)	14,40	315	580	135	1.656
1	x1	Hringvegur	Smyrlabjargavegur (9832)	Kálfafellsstaður	10,48	343	646	121	1.312
1	x2	Hringvegur	Kálfafellsstaður	Reynivallavegur (9857)	11,19	342	645	119	1.397
1	x3	Hringvegur	Reynivallavegur (9857)	Jökulsá (ankeri)	11,74	327	611	115	1.401
1	x4	Hringvegur	Jökulsá (ankeri)	Fjallsá	10,83	327	614	115	1.293
1	x5	Hringvegur	Fjallsá	Kvíá	8,38	309	589	121	945
1	x6	Hringvegur	Kvíá	Mýri (bær)	12,34	353	663	124	1.590
1	x7	Hringvegur	Mýri (bær)	Kotá	9,10	367	690	128	1.219
1	x8	Hringvegur	Kotá	Svínafellsvegur (9797)	8,76	342	652	132	1.094
1	x9	Hringvegur	Svínafellsvegur (9797)	Skaftafellsvegur (998)	5,00	326	666	94	595
1	y0	Hringvegur	Skaftafellsvegur (998)	Sæluhúsavatn	10,23	314	615	106	1.172
1	y1	Hringvegur	Sæluhúsavatn	Gígja	13,98	310	611	110	1.582
1	y2	Hringvegur	Gígja	Sýslumörk, sýslusteinn	1,46	310	611	110	165
<b>Samtals vegur 1</b>					<b>1337,14</b>				<b>697.270</b>
22	01	Dalavegur	Básaskersbryggja	Fellavegur (238)	1,53	4157	4675	3582	2.321
22	02	Dalavegur	Fellavegur (238)	Flugstöð	0,91	1254	1408	1079	417
<b>Samtals vegur 22</b>					<b>2,44</b>				<b>2.738</b>
25	01	Þykkvabæjarvegur	Hringvegur (1-c5)	Hrafnfóttir	4,94	390	494	281	703
25	02	Þykkvabæjarvegur	Hrafnfóttir	Ásvegur (275)	10,89	223	282	159	886
<b>Samtals vegur 25</b>					<b>15,83</b>				<b>1.590</b>
26	01	Landvegur	Hringvegur (1-c8)	Hagabraut (286) nyrðri endi	8,98	564	801	378	1.849
26	02	Landvegur	Hagabraut (286) nyrðri endi	Múli	13,93	351	507	236	1.785
26	03	Landvegur	Múli	Þingskálavegur (268)	14,09	150	218	74	771
26	04	Landvegur	Þingskálavegur (268)	Landmannaleið (F225)	11,76	136	199	67	584
26	05	Landvegur	Landmannaleið (F225)	Ísakot	3,16	106	154	53	122
26	06	Landvegur	Ísakot	Þjórárdalsvegur (32)	10,74	71	104	35	278
26	07	Sprengisandsleið	Þjórárdalsvegur (32)	Hrauneyjafossvirkjun	14,44	105	207	38	553
26	08	Sprengisandsleið	Hrauneyjafossvirkjun	Fjallabaksleið nyrðri (208)	5,68	84	166	30	174
26	09	Sprengisandsleið	Fjallabaksleið nyrðri (208)	Veiðivatnaleið (F228)	6,52	51	101	19	122
26	11	Sprengisandsleið	Veiðivatnaleið (F228)	Kvísilavegur	38,37	15	39	2	210

## Umferðartölur 2007

Vegnr	Kaflar	Vegheiti	Heiti upphafspunkts	Heiti endapunkts	Lengd	ÁDU	SDU	VDU	Eknir þ. km
<b>Samtals vegur 26</b>					<b>127,67</b>				<b>6.448</b>
F26	12	Sprengisandsleið	Kvíslavegur	Nýidalur	57,94	10	28	1	211
F26	13	Sprengisandsleið	Nýidalur	Austurleið (F910)	5,21	13	35	1	25
F26	14	Sprengisandsleið	Austurleið (F910)	Skagafjarðarleið (F752)	13,78	11	27	1	55
F26	15	Sprengisandsleið	Skagafjarðarleið (F752)	Dragaleið (F881)	17,82	11	24	1	72
F26	16	Sprengisandsleið	Dragaleið (F881)	Mýri í Bárðardal	59,65	8	21	1	174
<b>Samtals vegur F26</b>					<b>154,40</b>				<b>537</b>
30	01	Skeiða- og Hrunamannavegur	Hringvegur (1-d2)	Ólafsvallavegur (322)	8,07	1222	1751	817	3.599
30	02	Skeiða- og Hrunamannavegur	Ólafsvallavegur (322)	Skálholtsvegur (31)	8,89	1174	1622	826	3.809
30	03	Skeiða- og Hrunamannavegur	Skálholtsvegur (31)	Þjórsárdalsvegur (32)	1,44	1123	1594	762	590
30	04	Skeiða- og Hrunamannavegur	Þjórsárdalsvegur (32)	Hrunavegur (344)	11,71	772	1097	525	3.300
30	05	Skeiða- og Hrunamannavegur	Hrunavegur (344)	Langholtsvegur (341)	0,56	860	1221	585	176
30	06	Skeiða- og Hrunamannavegur	Langholtsvegur (341)	Haukholtsvegur (3522)	12,47	315	449	215	1.435
30	07	Skeiða- og Hrunamannavegur	Haukholtsvegur (3522)	Einholtsvegur (358)	8,53	221	313	150	688
30	08	Skeiða- og Hrunamannavegur	Einholtsvegur (358)	Biskupstungnabraut (35)	4,34	153	219	103	242
<b>Samtals vegur 30</b>					<b>56,01</b>				<b>13.840</b>
31	01	Skálholtsvegur	Skeiðavegur (30)	Hvítá	9,53	437	619	287	1.520
31	02	Skálholtsvegur	Hvítá	Krossvegamót	1,05	441	700	250	169
31	03	Skálholtsvegur	Krossvegamót	Biskupstungnabraut (35)	4,09	505	802	287	754
<b>Samtals vegur 31</b>					<b>14,67</b>				<b>2.443</b>
32	01	Þjórsárdalsvegur	Skeiðavegur (30)	Stóra-Núpsvegur (328)	12,81	491	762	310	2.296
32	02	Þjórsárdalsvegur	Stóra-Núpsvegur (328)	Ásólfstaðir	11,61	290	449	183	1.229
32	03	Þjórsárdalsvegur	Ásólfstaðir	Búrfellsvirkjun	7,62	240	373	151	668
32	04	Þjórsárdalsvegur	Búrfellsvirkjun	Þjórsá (sýslumörk)	14,18	197	306	125	1.020
32	11	Þjórsárdalsvegur	Þjórsá (sýslumörk)	Landvegur (26)	4,61	193	299	122	325
<b>Samtals vegur 32</b>					<b>50,83</b>				<b>5.537</b>
33	01	Gaulverjabæjarvegur	Hringvegur (1-d3)	Hamarsvegur (308)	12,83	294	334	254	1.378

## Umferðartölur 2007

Vegnr	Kafanr	Vegheiti	Heiti upphafspunkts	Heiti endapunkts	Lengd	ÁDU	SDU	VDU	Eknið þ. km
33	02	Gaulverjabæjarvegur	Hamarsvegur (308)	Stokkseyri, Baldurshagi	8,72	248	278	206	789
33	03	Gaulverjabæjarvegur	Stokkseyri, Baldurshagi	Stokkseyri, Kaðalstaðir	1,68	1494	1673	1239	916
33	04	Gaulverjabæjarvegur	Stokkseyri, Kaðalstaðir	Eyrarbakkevegur (34)	3,00	1203	1347	998	1.317
<b>Samtals vegur 33</b>					<b>26,23</b>				<b>4.400</b>
34	01	Eyrarbakkevegur	Hringvegur (1-d5)	Selfoss, Kjarabót suðurgafli	1,27	8041	9768	6442	3.727
34	02	Eyrarbakkevegur	Selfoss, Kjarabót suðurgafli	Gaulverjabæjarvegur (33)	8,90	1950	2189	1688	6.335
34	03	Eyrarbakkevegur	Gaulverjabæjarvegur (33)	Álfstétt (343) eystri endi	1,52	1908	2179	1664	1.059
34	05	Eyrarbakkevegur	Álfstétt (343) eystri endi	Þorlákshafnarvegur (38)	11,97	1197	1444	959	5.228
<b>Samtals vegur 34</b>					<b>23,66</b>				<b>16.348</b>
35	01	Biskupstungnabraut	Hringvegur (1-d6)	Þingvallavegur (36)	8,51	2942	4367	1783	9.138
35	02	Biskupstungnabraut	Þingvallavegur (36)	Búrfellsvegur (351)	7,80	2458	3365	1470	6.998
35	03	Biskupstungnabraut	Búrfellsvegur (351)	Laugarvatnsvegur (37)	8,47	1199	1642	717	3.707
35	04	Biskupstungnabraut	Laugarvatnsvegur (37)	Skálholtsvegur (31)	8,82	873	1194	522	2.810
35	05	Biskupstungnabraut	Skálholtsvegur (31)	Reykjavegur (355)	4,84	821	1320	464	1.450
35	06	Biskupstungnabraut	Reykjavegur (355)	Bræðratunguvegur (359)	4,34	776	1246	439	1.229
35	07	Biskupstungnabraut	Bræðratunguvegur (359)	Laugarvatnsvegur (37)	11,46	354	564	205	1.481
35	08	Biskupstungnabraut	Laugarvatnsvegur (37)	Hrunamannavegur (30)	8,83	561	1013	248	1.808
35	09	Biskupstungnabraut	Hrunamannavegur (30)	Gullfossvegur (334)	5,48	460	905	167	920
35	11	Kjalvegur	Gullfossvegur (334)	Hagavatnsvegur (F335)	11,74	55	141	8	235
35	12	Kjalvegur	Hagavatnsvegur (F335)	Hvítárnesleið	24,90	39	102	5	354
35	13	Kjalvegur	Hvítárnesleið	Kerlingarfjallavegur (F347)	24,90	31	83	3	282
35	14	Kjalvegur	Kerlingarfjallavegur (F347)	Þjófadalevegur (735)	27,60	27	71	3	272
35	15	Kjalvegur	Þjófadalevegur (735)	Stórisandur slóð	18,57	25	67	3	169
35	16	Kjalvegur	Stórisandur slóð	Mælifellsdalsvegur (756)	27,19	27	72	3	268
35	17	Kjalvegur	Mælifellsdalsvegur (756)	Blönduvirkjun, stöðvarhús	22,19	42	96	12	340
35	18	Kjalvegur	Blönduvirkjun, stöðvarhús	Svínvetningabraut (731)	11,22	95	161	60	389
<b>Samtals vegur 35</b>					<b>236,86</b>				<b>31.852</b>
36	01	Þingvallavegur	Biskupstungnabraut (35)	Grafningsvegur efri (360)	9,29	700	1110	389	2.374
36	02	Þingvallavegur	Grafningsvegur efri (360)	Miðfell	9,43	373	591	208	1.284
36	03	Þingvallavegur	Miðfell	Lyngdalsheiðarvegur (365)	8,41	263	462	108	807
36	04	Þingvallavegur	Lyngdalsheiðarvegur (365)	Uxahryggjavegur (52)	7,23	437	768	180	1.153

## Umferðartölur 2007

Vegnr	Kaflnr	Vegheiti	Heiti upphafspunkts	Heiti endapunkts	Lengd	ÁDU	SDU	VDU	Eknir þ. km
36	06	Pingvallavegur	Uxahryggjavegur (52)	Grafningsvegur efri (360)	10,69	763	1305	310	2.977
36	07	Pingvallavegur	Grafningsvegur efri (360)	Kjósarskarðsvegur (48)	5,10	743	1340	307	1.383
36	08	Pingvallavegur	Kjósarskarðsvegur (48)	Sýslumörk (skilti)	2,24	909	1579	304	743
36	11	Pingvallavegur	Sýslumörk (skilti)	Skeggjastaðir	7,99	1516	2286	818	4.421
36	12	Pingvallavegur	Skeggjastaðir	Hringvegur (1-f5)	7,19	1737	2558	1103	4.558
<b>Samtals vegur 36</b>					<b>67,57</b>				<b>19.701</b>
37	01	Laugarvatnsvegur	Biskupstungnabraut (35)	Lyngdalsheiðarvegur (365)	12,23	728	1057	446	3.250
37	02	Laugarvatnsvegur	Lyngdalsheiðarvegur (365)	Laugarvatn, austasta gata	1,07	1201	1745	737	469
37	03	Laugarvatnsvegur	Laugarvatn, austasta gata	Reykjavegur (355)	13,36	798	1192	494	3.893
37	04	Laugarvatnsvegur	Reykjavegur (355)	Biskupstungnabraut (35)	9,73	526	904	266	1.867
<b>Samtals vegur 37</b>					<b>36,39</b>				<b>9.478</b>
38	01	Þorlákshafnarvegur	Hringvegur (1-d8)	Þrengslavegur (39)	11,60	570	680	451	2.413
38	02	Þorlákshafnarvegur	Þrengslavegur (39)	Eyrarbyggðavegur (34)	4,01	1497	1759	1195	2.191
38	03	Þorlákshafnarvegur	Eyrarbyggðavegur (34)	Suðurstrandarvegur (427)	3,54	1435	1714	1140	1.854
<b>Samtals vegur 38</b>					<b>19,15</b>				<b>6.459</b>
39	01	Þrengslavegur	Hringvegur (1-d9)	Þorlákshafnarvegur (38)	15,67	1315	1542	1061	7.521
40	00	Hafnarfjarðarvegur	Reykjanesbraut (41), Sæbraut	Nesbraut (49)	1,66	25722	24682	25768	15.585
40	01	Hafnarfjarðarvegur	Nesbraut (49)	Fossvogslækur	1,83	46606	45417	46673	31.131
40	02	Hafnarfjarðarvegur	Fossvogslækur	Kópavogslækur	1,66	52396	51021	52219	31.747
40	03	Hafnarfjarðarvegur	Kópavogslækur	Vífilsstaðavegur (412)	2,01	39027	38640	38507	28.632
40	04	Hafnarfjarðarvegur	Vífilsstaðavegur (412)	Fjarðarbraut (470)	1,09	33192	32974	32676	13.205
40	06	Hafnarfjarðarvegur	Fjarðarbraut (470)	Reykjanesbraut (41)	1,11	23288	23555	22522	9.435
<b>Samtals vegur 40</b>					<b>9,36</b>				<b>129.735</b>
41	01	Reykjanesbraut	Nesbraut (49)	Faxagata	1,86	19649	18830	20315	13.340
41	02	Reykjanesbraut	Faxagata	Hafnarfjarðarvegur (40)	1,86	23418	23724	22547	15.898
41	03	Reykjanesbraut	Hafnarfjarðarvegur (40)	Sundabraut (450), Holtavegur	2,79	25691	24939	25455	26.162
41	04	Reykjanesbraut	Sundabraut (450), Holtavegur	Nesbraut (49)	1,76	34356	33351	34040	22.070
41	11	Reykjanesbraut	Nesbraut (49)	Breiðholtsbraut (413)	2,05	55035	58165	47545	41.180

## Umferðartölur 2007

Vegnr	Kaflnr	Vegheiti	Heiti upphafspunkts	Heiti endapunkts	Lengd	ÁDU	SDU	VDU	Eknið þ. km
41	12	Reykjanesbraut	Breiðholtsbraut (413)	Vífilsstaðavegur (412)	3,78	37024	38122	35024	51.082
41	13	Reykjanesbraut	Vífilsstaðavegur (412)	Hafnarfjarðarvegur (40)	2,60	27667	29341	25293	26.256
41	14	Reykjanesbraut	Hafnarfjarðarvegur (40)	brú yfir Fjarðarbraut	2,74	20884	22877	18530	20.887
41	15	Reykjanesbraut	brú yfir Fjarðarbraut	brú yfir Vatnsleysustrandarveg	13,29	11773	13038	10492	57.109
41	16	Reykjanesbraut	brú yfir vatnsleysustrandarveg	Grindavíkurvegur (43)	11,62	11261	12444	9920	47.761
41	17	Reykjanesbraut	Grindavíkurvegur (43)	Njarðvíkurvegur	4,56	10787	11997	9836	17.954
41	18	Reykjanesbraut	Njarðvíkurvegur	Víknavegur (46)	1,47	12205	13865	10374	6.549
41	19	Reykjanesbraut	Víknavegur (46)	Hafnavegur (44)	0,40	7732	8786	6681	1.129
41	20	Reykjanesbraut	Hafnavegur (44)	Grænás	1,03	7349	8178	6703	2.763
41	21	Reykjanesbraut	Grænás	Garðskagavegur (45)	3,28	8250	9175	7522	9.877
41	22	Reykjanesbraut	Garðskagavegur (45)	Flugstöð, brottför B	1,88	5733	6836	4736	3.934
<b>Samtals vegur 41</b>					<b>56,97</b>				<b>363.950</b>
42	01	Krýsuvíkurvegur	Fjarðarbraut (470), hringtorg/Akurvellir	Vigdísarvallavegur (428)	9,37	520	617	427	1.777
42	02	Krýsuvíkurvegur	Vigdísarvallavegur (428)	Suðurstrandarvegur (427)	13,31	104	172	46	505
<b>Samtals vegur 42</b>					<b>22,68</b>				<b>2.282</b>
43	01	Grindavíkurvegur	Reykjanesbraut (41)	Grindavík, Gerðavellir	13,30	2970	3350	2569	14.418
43	02	Grindavíkurvegur	Grindavík, Gerðavellir	Suðurstrandarvegur (427)	0,28	4922	5109	4534	503
43	03	Grindavíkurvegur	Suðurstrandarvegur (427)	Hafnarsvæði	0,46	5158	5356	4753	866
<b>Samtals vegur 43</b>					<b>14,04</b>				<b>15.787</b>
44	01	Hafnavegur	Reykjanesbraut (41)	Flugvöllur	0,62	3657	4238	3163	828
44	02	Hafnavegur	Flugvöllur	Stapafellsvegur	2,94	879	1021	760	943
44	03	Hafnavegur	Stapafellsvegur	Hafnir, Nesvegur (425)	4,62	468	539	404	789
<b>Samtals vegur 44</b>					<b>8,18</b>				<b>2.560</b>
45	00	Garðskagavegur	Reykjanesbraut (41)	Miðnesheiðarvegur (423)	1,87	1999	2237	1750	1.364
45	01	Garðskagavegur	Miðnesheiðarvegur (423)	Garður, Réttarholt	5,85	2922	2792	2964	6.239
45	02	Garðskagavegur	Garður, Réttarholt	Garður, Útgarðsvegur	1,72	1307	1329	1242	821
45	03	Garðskagavegur	Garður, Útgarðsvegur	Sandgerði, bræðsla	4,33	1155	1104	1163	1.825
45	04	Garðskagavegur	Sandgerði, bræðsla	Sandgerðisvegur (429)	1,36	2681	2741	2536	1.331
45	05	Garðskagavegur	Sandgerðisvegur (429)	Stafnesvegur (4187)	6,68	184	179	191	449

Umferðartölur 2007

Vegnr	Kaflnr	Vegheiti	Heiti upphafspunkts	Heiti endapunkts	Lengd	ÁDU	SDU	VDU	Eknir þ. km
45	06	Garðskagavegur	Stafnesvegur (4187)	Hafnavegur (44)	9,02	184	179	191	606
<b>Samtals vegur 45</b>					<b>30,83</b>				<b>12.635</b>
46	01	Víknavegur	Reykjanesbraut (41)	Njarðvík, Bolafótur	1,55	9199	9292	8957	5.204
46	02	Víknavegur	Njarðvík, Bolafótur	Hafnarsvæði, síðasti ljósastaur	0,71	10466	10571	10189	2.712
<b>Samtals vegur 46</b>					<b>2,26</b>				<b>7.917</b>
47	01	Hvalfjarðarvegur	Hringvegur (1-f7)	Eyrarfjallsvegur (460)	3,71	738	1122	416	999
47	02	Hvalfjarðarvegur	Eyrarfjallsvegur (460)	Kjósarskarðsvegur (48)	11,50	558	838	449	2.342
47	03	Hvalfjarðarvegur	Kjósarskarðsvegur (48)	Hvítanes	9,71	232	447	74	822
47	04	Hvalfjarðarvegur	Hvítanes	Sýslumörk, Botnsá	9,54	222	429	70	773
47	11	Hvalfjarðarvegur	Sýslumörk, Botnsá	Dragavegur (520)	13,71	226	434	72	1.131
47	12	Hvalfjarðarvegur	Dragavegur (520)	Hringvegur (1-g2)	12,42	548	754	357	2.484
<b>Samtals vegur 47</b>					<b>60,59</b>				<b>8.552</b>
48	01	Kjósarskarðsvegur	Hvalfjarðarvegur (47)	Meðalfellsvegur (461)	10,55	187	319	74	720
48	02	Kjósarskarðsvegur	Meðalfellsvegur (461)	Sýslumörk (skilti)	6,56	131	225	53	314
48	11	Kjósarskarðsvegur	Sýslumörk (skilti)	Þingvallavegur (36)	4,92	118	203	48	212
<b>Samtals vegur 48</b>					<b>22,03</b>				<b>1.246</b>
49	01	Nesbraut	Hringvegur (1-f2)	Höfðabakki (419)	1,20	49042	51706	45356	21.481
49	02	Nesbraut	Höfðabakki (419)	Reykjanesbraut (41)	1,81	80612	82415	76809	53.256
49	03	Nesbraut	Reykjanesbraut (41)	Hafnarfjarðarvegur (40)	2,59	49794	53520	44895	47.073
49	04	Nesbraut	Hafnarfjarðarvegur (40)	Flugvallarvegur Reykjavík (414)	2,20	41707	41408	40779	33.491
49	05	Nesbraut	Flugvallarvegur Reykjavík (414)	Ánanaust, Reykjanesbraut (41)	1,71	35862	35604	35061	22.383
49	06	Nesbraut	Ánanaust, Reykjanesbraut (41)	Heilsugæsla við Suðurströnd	1,76	14294	15362	12885	9.182
<b>Samtals vegur 49</b>					<b>11,27</b>				<b>186.866</b>
50	01	Borgarfjarðarbraut	Hringvegur (1-g5)	Skorradalsvegur (508)	9,24	1183	1584	844	3.990
50	02	Borgarfjarðarbraut	Skorradalsvegur (508)	Uxahryggjavegur (52)	7,60	541	798	349	1.501
50	03	Borgarfjarðarbraut	Uxahryggjavegur (52)	Flókadalsvegur (515) nyrðri endi	9,60	541	798	349	1.896
50	04	Borgarfjarðarbraut	Flókadalsvegur (515) nyrðri endi	Hvítá	8,59	300	481	179	941

## Umferðartölur 2007

Vegnr	Kaflnr	Vegheiti	Heiti upphafspunkts	Heiti endapunkts	Lengd	ÁDU	SDU	VDU	Eknir þ. km
50	05	Borgarfjarðarbraut	Hvítá	Hringvegur (1-h0)	14,11	331	531	198	1.706
<b>Samtals vegur 50</b>					<b>49,14</b>				<b>10.033</b>
51	01	Akrafjallsvegur	Hringvegur (1-g0)	Akranesvegur (509)	7,16	2650	2906	2391	6.926
51	02	Akrafjallsvegur	Akranesvegur (509)	Hringvegur (1-g2)	11,24	1099	1350	887	4.509
<b>Samtals vegur 51</b>					<b>18,40</b>				<b>11.434</b>
52	02	Uxahryggjavegur	Borgarfjarðarbraut (50)	Lundarreykjadalvegur (512)	14,69	68	103	44	365
52	03	Uxahryggjavegur	Lundarreykjadalvegur (512)	Þverfellsvegur (5141)	11,05	44	68	28	177
52	04	Uxahryggjavegur	Þverfellsvegur (5141)	Kaldadalvegur (550)	11,75	28	56	9	120
52	11	Uxahryggjavegur	Kaldadalvegur (550)	Vegrist á Smjörbrekku	13,95	58	117	18	295
52	12	Uxahryggjavegur	Vegrist á Smjörbrekku	Þingvallavegur (36)	9,08	116	228	45	384
<b>Samtals vegur 52</b>					<b>60,52</b>				<b>1.342</b>
54	02	Snæfellsnesvegur	Hringvegur (1-g8)	Álftaneshreppsvegur (533)	12,06	995	1496	657	4.380
54	03	Snæfellsnesvegur	Álftaneshreppsvegur (533)	Hítará	14,05	684	1045	432	3.508
54	04	Snæfellsnesvegur	Hítará	Heydalsvegur (55)	12,30	780	1145	507	3.502
54	05	Snæfellsnesvegur	Heydalsvegur (55)	Skógarnesvegur (568)	12,34	745	1093	484	3.356
54	06	Snæfellsnesvegur	Skógarnesvegur (568)	Vatnaleið (56)	12,24	731	1073	473	3.266
54	07	Snæfellsnesvegur	Vatnaleið (56)	Ölkelduvegur (571)	12,81	350	602	167	1.636
54	08	Snæfellsnesvegur	Ölkelduvegur (571)	Hraunsmúlavegur (5713)	12,26	372	575	235	1.665
54	09	Snæfellsnesvegur	Hraunsmúlavegur (5713)	Útnesvegur (574) við Búðir	11,26	252	446	111	1.036
54	10	Snæfellsnesvegur	Útnesvegur (574) við Búðir	Útnesvegur (574)	14,30	156	244	83	814
54	11	Snæfellsnesvegur	Útnesvegur (574)	Höfði	11,07	244	378	150	986
54	12	Snæfellsnesvegur	Höfði	Grundarfjörður, Grundargata 98	8,54	379	532	290	1.181
54	13	Snæfellsnesvegur	Grundarfjörður, Grundargata 98	Grundarfjörður, innri hafnargarður	1,58	2125	2248	2100	1.225
54	14	Snæfellsnesvegur	Grundarfjörður, innri hafnargarður	Framsveitarvegur (576)	4,17	416	556	323	633
54	15	Snæfellsnesvegur	Framsveitarvegur (576)	Hraunsfjarðarbrú	9,10	468	630	352	1.554
54	16	Snæfellsnesvegur	Hraunsfjarðarbrú	Vatnaleið (56)	7,60	477	652	351	1.323
54	17	Snæfellsnesvegur	Vatnaleið (56)	Stykkishólmsvegur (58)	7,44	514	752	350	1.396
54	18	Snæfellsnesvegur	Stykkishólmsvegur (58)	Narfeyri	17,21	111	206	45	697
54	19	Snæfellsnesvegur	Narfeyri	Drangar	10,80	106	197	43	418
54	20	Snæfellsnesvegur	Drangar	Heydalsvegur (55)	11,24	106	197	43	435
54	21	Snæfellsnesvegur	Heydalsvegur (55)	Sýslumörk, Gljúfursá	11,01	122	218	53	490



### Umferðartölur 2007

Vegnr	Kaflnr	Vegheiti	Heiti upphafspunkts	Heiti endapunkts	Lengd	ÁDU	SDU	VDU	Eknir þ. km
54	22	Snæfellsnesvegur	Sýslumörk, Gljúfursá	Hörðudalsvegur vestri (580)	9,42	126	226	54	433
54	23	Snæfellsnesvegur	Hörðudalsvegur vestri (580)	Vestfjarðavegur (60-04)	6,67	183	326	80	446
<b>Samtals vegur 54</b>					<b>229,47</b>				<b>34.379</b>
55	01	Heydalsvegur	Snæfellsnesvegur (54)	Oddastaðaá	12,04	88	117	67	387
55	02	Heydalsvegur	Oddastaðaá	Snæfellsnesvegur (54)	14,37	42	57	32	220
<b>Samtals vegur 55</b>					<b>26,41</b>				<b>607</b>
56	01	Vatnaleið	Snæfellsnesvegur (54)	Afleggjari á háheiði	10,98	484	672	343	1.940
56	02	Vatnaleið	Afleggjari á háheiði	Snæfellsnesvegur (54)	5,42	484	672	343	957
<b>Samtals vegur 56</b>					<b>16,40</b>				<b>2.897</b>
58	01	Stykkishólmsvegur	Snæfellsnesvegur (54)	Stykkishólmur, Búðanesvegur	8,83	669	995	431	2.156
58	02	Stykkishólmsvegur	Stykkishólmur, Búðanesvegur	Hafnarsvæði	1,37	2843	3364	2395	1.422
<b>Samtals vegur 58</b>					<b>10,20</b>				<b>3.577</b>
59	01	Laxárdalsvegur	Vestfjarðavegur (60-05)	Gröf	13,57	124	244	50	614
59	02	Laxárdalsvegur	Gröf	Sýslumörk (hæll)	14,70	61	119	24	327
59	11	Laxárdalsvegur	Sýslumörk (hæll)	Djúpvvegur (61-04)	7,66	54	108	21	151
<b>Samtals vegur 59</b>					<b>35,93</b>				<b>1.092</b>
60	01	Vestfjarðavegur	Hringvegur (1-h2)	Sýslumörk (skilti)	8,54	306	563	141	954
60	02	Vestfjarðavegur	Sýslumörk (skilti)	Gröf	11,35	303	553	134	1.255
60	03	Vestfjarðavegur	Gröf	Snæfellsnesvegur (54)	12,01	330	602	146	1.446
60	04	Vestfjarðavegur	Snæfellsnesvegur (54)	Laxárdalsvegur (59)	7,97	404	655	248	1.175
60	05	Vestfjarðavegur	Laxárdalsvegur (59)	Búðardalur, Brekkuhvammur	2,01	523	846	320	384
60	06	Vestfjarðavegur	Búðardalur, Brekkuhvammur	Búðardalur, Sunnubraut	0,63	1017	1310	811	234
60	07	Vestfjarðavegur	Búðardalur, Sunnubraut	Klofningsvegur (590)	15,59	381	616	233	2.168
60	08	Vestfjarðavegur	Klofningsvegur (590)	Kjartanssteinn (ræsi)	9,25	239	462	93	808
60	09	Vestfjarðavegur	Kjartanssteinn (ræsi)	Klofningsvegur (590)	10,98	235	454	91	942
60	10	Vestfjarðavegur	Klofningsvegur (590)	Sýslumörk (skilti)	5,78	224	439	83	473
60	21	Vestfjarðavegur	Sýslumörk (skilti)	Garpsdalsvegur (602)	3,24	224	439	83	265

## Umferðartölur 2007

Vegnr	Kaflnir	Vegheiti	Heiti upphafspunkts	Heiti endapunkts	Lengd	ÁDU	SDU	VDU	Eknir þ. km
60	22	Vestfjarðavegur	Garpsdalsvegur (602)	Tröllatunguvegur (605)	1,62	213	418	79	126
60	23	Vestfjarðavegur	Tröllatunguvegur (605)	Reykhólasveitarvegur (607)	14,18	232	453	85	1.201
60	24	Vestfjarðavegur	Reykhólasveitarvegur (607)	Þorskafjarðarvegur (608)	8,35	159	311	58	485
60	25	Vestfjarðavegur	Þorskafjarðarvegur (608)	Gröf	6,78	81	159	38	200
60	26	Vestfjarðavegur	Gröf	Djúpadalsvegur (6087)	11,48	83	165	38	348
60	27	Vestfjarðavegur	Djúpadalsvegur (6087)	Gufudalsvegur (6090)	9,24	83	165	38	280
60	28	Vestfjarðavegur	Gufudalsvegur (6090)	Kleifastaðir	12,02	83	165	38	364
60	29	Vestfjarðavegur	Kleifastaðir	Fjarðarhorn, Kollafjarðarheiði (F66)	13,15	71	143	23	341
60	30	Vestfjarðavegur	Fjarðarhorn, Kollafjarðarheiði (F66)	Skálmardalsá	11,80	71	143	23	306
60	31	Vestfjarðavegur	Skálmardalsá	Mjóafjarðará	14,76	71	143	23	383
60	32	Vestfjarðavegur	Mjóafjarðará	Skiptá	13,14	71	143	23	341
60	33	Vestfjarðavegur	Skiptá	Fossá (bær)	12,83	71	143	23	332
60	34	Vestfjarðavegur	Fossá (bær)	Barðastrandarvegur (62)	11,53	85	168	33	359
60	35	Vestfjarðavegur	Barðastrandarvegur (62)	Bíldudalsvegur (63)	8,06	45	104	4	132
60	36	Vestfjarðavegur	Bíldudalsvegur (63)	Sýslumörk (skilti)	11,51	68	114	11	286
60	37	Vestfjarðavegur	Sýslumörk (skilti)	Mosdalsvegur (621)	10,64	68	114	11	264
60	38	Vestfjarðavegur	Mosdalsvegur (621)	Geldingadalsá	23,87	68	114	11	592
60	39	Vestfjarðavegur	Geldingadalsá	Svalvogavegur (622)	14,18	80	173	12	414
60	40	Vestfjarðavegur	Svalvogavegur (622)	Pingeyri (vegrist)	0,63	248	310	216	57
60	41	Vestfjarðavegur	Pingeyri (vegrist)	Ketilseyrarvegur (6224)	6,39	202	293	132	471
60	42	Vestfjarðavegur	Ketilseyrarvegur (6224)	Lambadalur	2,56	200	289	159	187
60	43	Vestfjarðavegur	Lambadalur	Ingjaldssandsvegur (624)	8,64	200	289	159	631
60	44	Vestfjarðavegur	Ingjaldssandsvegur (624)	Önundarfjarðarvegur (627)	11,18	231	332	153	943
60	45	Vestfjarðavegur	Önundarfjarðarvegur (627)	Flateyrarvegur (64)	3,48	332	455	251	422
60	46	Vestfjarðavegur	Flateyrarvegur (64)	Súgandafjarðarvegur (65)	7,21	463	612	347	1.218
60	47	Vestfjarðavegur	Súgandafjarðarvegur (65)	Djúpvegur (61-41)	4,95	720	934	546	1.301
<b>Samtals vegur 60</b>					<b>341,53</b>				<b>22.086</b>
61	01	Djúpvegur	Hringvegur (1-j2)	Borðeyrarvegur (640)	11,23	304	403	230	1.246
61	03	Djúpvegur	Borðeyrarvegur (640)	Laxárdalsvegur (59)	1,95	222	323	168	158
61	04	Djúpvegur	Laxárdalsvegur (59)	Fossá	13,58	174	255	114	862
61	05	Djúpvegur	Fossá	Guðlaugsvíkurvegur (6479)	15,05	179	263	117	983
61	06	Djúpvegur	Guðlaugsvíkurvegur (6479)	Krossárdalsvegur (641)	18,87	163	240	109	1.123
61	07	Djúpvegur	Krossárdalsvegur (641)	Broddanesvegur (6462)	17,00	146	215	98	906
61	08	Djúpvegur	Broddanesvegur (6462)	Steinadalsvegur (690)	7,55	146	216	97	402
61	09	Djúpvegur	Steinadalsvegur (690)	Hvalsá (bær)	8,17	146	216	97	435

## Umferðartölur 2007

Vegnr	Kaflnr	Vegheiti	Heiti upphafspunkts	Heiti endapunkts	Lengd	ÁDU	SDU	VDU	Eknir þ. km
61	10	Djúpvegur	Hvalsá (bær)	Tröllatunguvegur (605)	13,07	184	271	123	878
61	11	Djúpvegur	Tröllatunguvegur (605)	Hólmavíkurvegur (67)	7,38	275	396	188	740
61	21	Djúpvegur	Hólmavíkurvegur (67)	Strandavegur (643)	10,50	223	299	167	853
61	22	Djúpvegur	Strandavegur (643)	Sunnalsá	11,51	118	151	92	496
61	23	Djúpvegur	Sunnalsá	Porskafjarðarvegur (608)	6,00	116	141	93	254
61	24	Djúpvegur	Porskafjarðarvegur (608)	Snæfjallastrandarvegur (635)	19,46	143	221	81	1.016
61	25	Djúpvegur	Snæfjallastrandarvegur (635)	Laugaból	11,45	138	213	78	577
61	26	Djúpvegur	Laugaból	Vatnsfjarðarvegur (633), eystri endi	13,60	126	174	84	625
61	27	Djúpvegur	Vatnsfjarðarvegur (633), eystri endi	Vatnsfjarðarvegur (633), vestri endi	11,29	104	153	62	429
61	28	Djúpvegur	Vatnsfjarðarvegur (633), vestri endi	Gljúfurá	11,30	140	235	70	577
61	29	Djúpvegur	Gljúfurá	Strandseljavegur (6322)	16,34	140	235	70	835
61	30	Djúpvegur	Strandseljavegur (6322)	Hjallar	13,86	138	231	70	698
61	31	Djúpvegur	Hjallar	Kleifaós	13,67	123	205	62	614
61	32	Djúpvegur	Kleifaós	Hvítanesvegur (6315)	11,73	123	205	62	527
61	33	Djúpvegur	Hvítanesvegur (6315)	Hestfjarðará	13,81	125	210	65	630
61	34	Djúpvegur	Hestfjarðará	Eyrarkirkjuvegur (6314)	13,39	125	210	65	611
61	35	Djúpvegur	Eyrarkirkjuvegur (6314)	Minni-Hattardalsvegur (6312)	13,64	149	251	79	742
61	36	Djúpvegur	Minni-Hattardalsvegur (6312)	Súðavík, Grundarstræti	9,93	224	381	116	811
61	37	Djúpvegur	Súðavík, Grundarstræti	Súðavík, Höfðabrekka	1,76	485	621	370	312
61	38	Djúpvegur	Súðavík, Höfðabrekka	Arnardalsá	8,50	361	464	276	1.120
61	39	Djúpvegur	Arnardalsá	Flugvallarvegur Ísafirði (631)	6,32	435	556	333	1.003
61	40	Djúpvegur	Flugvallarvegur Ísafirði (631)	Vestfjarðavegur (60-47)	1,64	1631	2054	1277	976
61	41	Djúpvegur	Vestfjarðavegur (60-47)	Ísafjörður, Vallartún	2,26	3304	4236	2534	2.725
61	42	Djúpvegur	Ísafjörður, Vallartún	Ísafjörður, Hnífsdalsvegur 13	1,57	3546	3934	3315	2.032
61	43	Djúpvegur	Ísafjörður, Hnífsdalsvegur 13	Hnífsdalur, Dalbraut	3,40	1385	1541	1243	1.719
61	44	Djúpvegur	Hnífsdalur, Dalbraut	Hnífsdalur, Heimabæjarstígur	0,53	1185	1433	1020	229
61	45	Djúpvegur	Hnífsdalur, Heimabæjarstígur	Bolungarvík, Grundarkambur	8,90	636	772	526	2.066
61	46	Djúpvegur	Bolungarvík, Grundarkambur	Hafnarsvæði, Búðarkantur stauraröð	0,90	987	1196	849	324
<b>Samtals vegur 61</b>					<b>351,11</b>				<b>30.535</b>
62	01	Barðastrandarvegur	Vestfjarðavegur (60-35)	Brjánslækjarvegur (610)	5,66	147	299	53	304
62	02	Barðastrandarvegur	Brjánslækjarvegur (610)	Krossvegur (6120)	14,66	140	283	51	749
62	03	Barðastrandarvegur	Krossvegur (6120)	Siglunesvegur (611)	15,23	135	246	66	751
62	04	Barðastrandarvegur	Siglunesvegur (611)	Örlygshafnarvegur (612)	12,06	119	202	67	524
62	05	Barðastrandarvegur	Örlygshafnarvegur (612)	Patreksfjörður, Bíldudalsvegur (63)	12,20	165	271	94	736
62	07	Barðastrandarvegur	Patreksfjörður, Bíldudalsvegur (63)	Hafnarsvæði	1,87	831	1090	686	567

Umferðartölur 2007

Vegnr	Kaflnr	Vegheiti	Heiti upphafspunkts	Heiti endapunkts	Lengd	ÁDU	SDU	VDU	Eknir þ. km
			<b>Samtals vegur 62</b>		<b>61,68</b>				<b>3.631</b>
63	02	Bíldudalsvegur	Barðastrandarvegur (62)	Tálknafjarðarvegur (617)	12,78	164	252	116	765
63	03	Bíldudalsvegur	Tálknafjarðarvegur (617)	Ketildalavegur (619)	14,65	127	189	85	678
63	04	Bíldudalsvegur	Ketildalavegur (619)	Fossvegur (6192)	12,51	91	152	53	417
63	05	Bíldudalsvegur	Fossvegur (6192)	Trostansfjörður	14,50	43	77	18	228
63	06	Bíldudalsvegur	Trostansfjörður	Vestfjarðavegur (60-36)	8,50	28	53	12	87
			<b>Samtals vegur 63</b>		<b>62,94</b>				<b>2.174</b>
64	01	Flateyrarvegur	Vestfjarðavegur (60-45)	Flateyri, Tjarnargata	6,80	324	454	262	804
64	02	Flateyrarvegur	Flateyri, Tjarnargata	Túngata, Hafnarsvæði	0,50	1045	1366	907	191
			<b>Samtals vegur 64</b>		<b>7,30</b>				<b>995</b>
65	01	Súgandafjarðarvegur	Vestfjarðavegur (60-47)	Botnsvegur (6293)	5,07	257	346	213	476
65	02	Súgandafjarðarvegur	Botnsvegur (6293)	Suðureyri, íþróttavöllur	8,99	247	352	195	810
65	03	Súgandafjarðarvegur	Suðureyri, íþróttavöllur	Hafnarsvæði	1,50	669	873	579	366
			<b>Samtals vegur 65</b>		<b>15,56</b>				<b>1.652</b>
F66	01	Kollafjarðarheiði	Vestfjarðavegur (60-30)	Djúpvegur (61-26)	24,72	2	5	0	18
67	01	Hólmavíkurvegur	Djúpvegur (61-21)	Höfðatún	0,52	540	657	465	102
67	02	Hólmavíkurvegur	Höfðatún	Kaupfélagshús	1,11	1208	1466	1039	489
			<b>Samtals vegur 67</b>		<b>1,63</b>				<b>592</b>
72	01	Hvammstangavegur	Hringvegur (1-k5)	Hvammstangi, Veigarstígur	5,14	531	741	365	996
72	02	Hvammstangavegur	Hvammstangi, Veigarstígur	Hvammstangi, Vatnsnesvegur (711)/Klapparstígur	0,71	1624	2047	1331	421
72	03	Hvammstangavegur	Hvammstangi, Vatnsnesvegur (711)/Klapparstígur	Hafnarsvæði, Hafnargata	0,39	768	969	629	109
			<b>Samtals vegur 72</b>		<b>6,24</b>				<b>1.526</b>
74	01	Skagastrandarvegur	Hringvegur (1-m2)	Þverárfjallsvegur (744)	6,74	484	675	332	1.191
74	02	Skagastrandarvegur	Þverárfjallsvegur (744)	Skagavegur (745)	12,48	290	405	199	1.321

## Umferðartölur 2007

Vegnr	Kaflnr	Vegheiti	Heiti upphafspunkts	Heiti endapunkts	Lengd	ÁDU	SDU	VDU	Ekni þ. km
74	03	Skagastrandarvegur	Skagavegur (745)	Skagaströnd, Vetrarbraut	0,82	467	652	320	140
74	04	Skagastrandarvegur	Skagaströnd, Vetrarbraut	Hafnarsvæði	1,54	1576	1985	1293	886
<b>Samtals vegur 74</b>					<b>21,58</b>				<b>3.537</b>
75	02	Sauðárkróksbraut	Hringvegur (1-m7)	Sæmundarhlíðarvegur (762)	13,94	720	928	555	3.663
75	03	Sauðárkróksbraut	Sæmundarhlíðarvegur (762)	Sauðárkrókur, Skagfirðingabraut	9,46	839	1034	692	2.896
75	04	Sauðárkróksbraut	Sauðárkrókur, Skagfirðingabraut	Sauðárkrókur, Strandvegur	1,05	577	711	475	221
75	05	Sauðárkróksbraut	Sauðárkrókur, Strandvegur	Flugvallarvegur Sauðárkróki (749)	1,58	866	1067	714	499
75	06	Sauðárkróksbraut	Flugvallarvegur Sauðárkróki (749)	Siglufjarðarvegur (76)	11,95	559	690	462	2.438
<b>Samtals vegur 75</b>					<b>37,98</b>				<b>9.718</b>
76	01	Siglufjarðarvegur	Hringvegur (1-m7)	Framnesvegur (7730)	10,25	262	356	193	980
76	02	Siglufjarðarvegur	Framnesvegur (7730)	Sauðárkróksbraut (75)	11,27	246	333	181	1.012
76	03	Siglufjarðarvegur	Sauðárkróksbraut (75)	Sleitustaðir	7,96	635	902	454	1.845
76	04	Siglufjarðarvegur	Sleitustaðir	Hofsósbraut (77) nyrðri endi	13,06	405	577	291	1.931
76	06	Siglufjarðarvegur	Hofsósbraut (77) nyrðri endi	Höfðavegur (7842)	8,92	345	489	246	1.123
76	07	Siglufjarðarvegur	Höfðavegur (7842)	Reykjarhóll	13,91	245	349	175	1.244
76	08	Siglufjarðarvegur	Reykjarhóll	Ólafsfjarðarvegur (82)	11,86	315	448	225	1.364
76	09	Siglufjarðarvegur	Ólafsfjarðarvegur (82)	Almenningsnöf, skýli ytra horn	13,47	263	399	168	1.293
76	10	Siglufjarðarvegur	Almenningsnöf, skýli ytra horn	Gangamunni eystri	8,00	257	406	154	750
76	11	Siglufjarðarvegur	Gangamunni eystri	Siglufjörður, Hólavegur	2,20	380	539	271	305
76	12	Siglufjarðarvegur	Siglufjörður, Hólavegur	Flugvallarvegur Siglufirði (792)	1,25	1483	1865	1234	677
76	13	Siglufjarðarvegur	Flugvallarvegur Siglufirði (792)	Hafnarsvæði	0,44	2036	2561	1698	327
<b>Samtals vegur 76</b>					<b>102,59</b>				<b>12.850</b>
77	01	Hofsósbraut	Siglufjarðarvegur (76)	Hofsós, Pardus	0,62	200	285	144	45
77	02	Hofsósbraut	Hofsós, Pardus	Hofsós, Lindargata	0,92	593	747	495	199
77	03	Hofsósbraut	Hofsós, Lindargata	Siglufjarðarvegur (76)	0,73	184	263	132	49
<b>Samtals vegur 77</b>					<b>2,27</b>				<b>293</b>
82	01	Ólafsfjarðarvegur	Hringvegur (1-p5)	Hjalteyarvegur (811)	10,93	1348	1722	1070	5.378
82	02	Ólafsfjarðarvegur	Hjalteyarvegur (811)	Hauganesvegur (809)	10,71	1278	1571	1051	4.996
82	03	Ólafsfjarðarvegur	Hauganesvegur (809)	Dalvík, barnaskóli	11,33	1385	1703	1138	5.728

## Umferðartölur 2007

Vegnr	Kaflnr	Vegheiti	Heiti upphafspunkts	Heiti endapunkts	Lengd	ÁDU	SDU	VDU	Ekni p. km
82	04	Ólafsfjarðarvegur	Dalvík, barnaskóli	Dalvík, Brimnesá	1,25	2593	3079	2305	1.183
82	05	Ólafsfjarðarvegur	Dalvík, Brimnesá	Gangamunni eystri	10,92	416	562	328	1.658
82	06	Ólafsfjarðarvegur	Gangamunni eystri	Ólafsfjörður, Námuvegur	4,96	576	758	490	1.043
82	07	Ólafsfjarðarvegur	Ólafsfjörður, Námuvegur	Ólafsfjörður, Hornbrekka	1,52	1483	1845	1353	823
82	08	Ólafsfjarðarvegur	Ólafsfjörður, Hornbrekka	Fjarðará	7,34	290	374	245	777
82	09	Ólafsfjarðarvegur	Fjarðará	Sýslumörk (skilti)	10,02	144	244	84	527
82	11	Ólafsfjarðarvegur	Sýslumörk (skilti)	Knappsstaðir	9,95	130	218	76	471
82	12	Ólafsfjarðarvegur	Knappsstaðir	Siglufjarðarvegur (76)	9,10	179	281	106	595
<b>Samtals vegur 82</b>					<b>88,03</b>				<b>23.177</b>
83	01	Grenivíkurvegur	Hringvegur (1-q3)	Ystavík	2,72	306	439	214	304
83	02	Grenivíkurvegur	Ystavík	Fnjóskadalsvegur eystri (835)	9,29	268	384	186	909
83	03	Grenivíkurvegur	Fnjóskadalsvegur eystri (835)	Grenivík, Túngata	8,45	280	402	195	864
<b>Samtals vegur 83</b>					<b>20,46</b>				<b>2.076</b>
85	01	Norðausturvegur	Hringvegur (1-q6)	Hólsgærði	12,73	522	767	373	2.425
85	02	Norðausturvegur	Hólsgærði	Aðaldalsvegur (845)	12,97	522	768	387	2.471
85	03	Norðausturvegur	Aðaldalsvegur (845)	Kísilvegur (87)	11,12	644	947	478	2.615
85	04	Norðausturvegur	Kísilvegur (87)	Húsavík, Kringlumýri	7,15	1053	1470	754	2.748
85	05	Norðausturvegur	Húsavík, Kringlumýri	Húsavík, Baldursbrekka	2,15	2156	2650	2044	1.692
85	06	Norðausturvegur	Húsavík, Baldursbrekka	Hallbjarnarstaðavegur (8610)	12,92	353	511	234	1.664
85	07	Norðausturvegur	Hallbjarnarstaðavegur (8610)	Máná (bær)	9,18	265	475	133	888
85	08	Norðausturvegur	Máná (bær)	Sýslumörk (ræsi)	6,95	222	396	112	563
85	09	Norðausturvegur	Sýslumörk (ræsi)	Fjallavegur (8877)	10,38	224	398	113	849
85	10	Norðausturvegur	Fjallavegur (8877)	Vestursandsvegur (8755)	9,86	240	429	122	864
85	11	Norðausturvegur	Vestursandsvegur (8755)	Hólshjallavegur (864)	13,07	373	595	215	1.779
85	12	Norðausturvegur	Hólshjallavegur (864)	Öxarfjarðarheiðarvegur (867)	9,50	190	231	165	659
85	13	Norðausturvegur	Öxarfjarðarheiðarvegur (867)	Daðastaðavegur (8932)	11,53	157	211	111	661
85	14	Norðausturvegur	Daðastaðavegur (8932)	Kópaskersvegur (870)	12,06	185	225	157	814
85	16	Norðausturvegur	Kópaskersvegur (870)	Leirhafnarvegur (8946)	13,58	117	140	99	580
85	17	Norðausturvegur	Leirhafnarvegur (8946)	Sigurðarstaðavegur (8953)	14,35	52	64	45	272
85	18	Norðausturvegur	Sigurðarstaðavegur (8953)	Skinnalón	11,37	43	53	40	178
85	19	Norðausturvegur	Skinnalón	Raufarhöfn, Höfðabraut	14,11	96	117	81	494
85	20	Norðausturvegur	Raufarhöfn, Höfðabraut	Raufarhöfn, Tjarnarholt	1,33	140	158	131	68
85	21	Norðausturvegur	Raufarhöfn, Tjarnarholt	Sveinungsvík	7,30	116	138	98	309

### Umferðartölur 2007

Vegnr	Kaflnr	Vegheiti	Heiti upphafspunkts	Heiti endapunkts	Lengd	ÁDU	SDU	VDU	Eknir þ. km
85	22	Norðausturvegur	Sveinungsvík	Krossavíkurvegur (8962)	11,18	57	70	47	233
85	23	Norðausturvegur	Krossavíkurvegur (8962)	Öxarfjarðarheiðarvegur (867)	9,86	55	61	44	198
85	24	Norðausturvegur	Öxarfjarðarheiðarvegur (867)	Syðra-Álandsvegur (8977)	13,99	83	99	70	424
85	25	Norðausturvegur	Syðra-Álandsvegur (8977)	Hafralónsá	10,49	111	138	94	425
85	26	Norðausturvegur	Hafralónsá	Langanesvegur (869)	7,54	192	232	162	528
85	27	Norðausturvegur	Langanesvegur (869)	Sýslumörk (hæll)	7,41	62	110	43	168
85	31	Norðausturvegur	Sýslumörk (hæll)	Finnafjarðará	8,02	54	83	35	158
85	32	Norðausturvegur	Finnafjarðará	Miðfjarðará	9,51	56	79	48	194
85	33	Norðausturvegur	Miðfjarðará	Hafnarvegur í Bakkafirði (91)	14,01	83	123	67	424
85	34	Norðausturvegur	Hafnarvegur í Bakkafirði (91)	Hundsvatnslækur	7,57	61	86	42	169
85	35	Norðausturvegur	Hundsvatnslækur	Strandhafnarvegur (913)	12,27	59	84	40	264
85	36	Norðausturvegur	Strandhafnarvegur (913)	Vopnafjörður, Steinholt	9,73	114	172	72	403
85	38	Norðausturvegur	Vopnafjörður, Steinholt	Vopnafjörður, Kolbeinsgata 64	1,40	1581	1660	1920	808
85	39	Norðausturvegur	Vopnafjörður, Kolbeinsgata 64	Hlíðarvegur (917)	2,71	479	627	387	474
85	40	Norðausturvegur	Hlíðarvegur (917)	Sunnudalsvegur (919)	14,01	105	144	81	537
85	41	Norðausturvegur	Sunnudalsvegur (919)	Nykurvatn (hæll)	4,91	64	80	61	115
85	42	Norðausturvegur	Nykurvatn (hæll)	Bæjaröxl (hæll)	10,90	64	80	61	255
85	43	Norðausturvegur	Bæjaröxl (hæll)	Hölkna	13,62	64	80	61	318
85	44	Norðausturvegur	Hölkna	Hringvegur (1-s4)	5,89	64	80	61	138
<b>Samtals vegur 85</b>					<b>378,63</b>				<b>28.826</b>
87	00	Kísilvegur	Hringvegur (1-r2)	Mývatnsvegur (848)	3,94	470	697	314	676
87	01	Kísilvegur	Mývatnsvegur (848)	Veðurstöð	10,74	242	346	169	949
87	02	Kísilvegur	Veðurstöð	Geitafellsá	8,50	235	333	172	729
87	03	Kísilvegur	Geitafellsá	Hvammavegur (853)	5,39	235	334	172	462
87	04	Kísilvegur	Hvammavegur (853)	Víðiholt	8,93	244	350	180	795
87	05	Kísilvegur	Víðiholt	Norðausturvegur (85)	8,61	297	423	218	933
<b>Samtals vegur 87</b>					<b>46,11</b>				<b>4.545</b>
F88	01	Öskjuleið	Hringvegur (1)	Herðubreiðarlindir, húsið	59,05	12	36	0	259
F88	02	Öskjuleið	Herðubreiðarlindir, húsið	Austurleið (F910)	20,48	14	37	0	105
<b>Samtals vegur F88</b>					<b>79,53</b>				<b>363</b>
91	01	Hafnarvegur í Bakkafirði	Norðausturvegur (85)	Hafnarkauptún, kaupfélagið	4,90	202	231	179	361

## Umferðartölur 2007

Vegnr	Kaflar	Vegheiti	Heiti upphafspunkts	Heiti endapunkts	Lengd	ÁDU	SDU	VDU	Eknir þ. km
92	00	Norðfjarðarvegur	Hringvegur (1-4)	Egilsstaðir, Miðás	0,66	6654	7395	6138	1.603
92	01	Norðfjarðarvegur	Egilsstaðir, Miðás	Seyðisfjarðarvegur (93)	0,26	2500	3023	2114	237
92	02	Norðfjarðarvegur	Seyðisfjarðarvegur (93)	Mjóafjarðarvegur (953)	8,49	1302	1574	1102	4.035
92	03	Norðfjarðarvegur	Mjóafjarðarvegur (953)	Neðstabrú/Fagradalsá	11,17	1071	1296	908	4.367
92	04	Norðfjarðarvegur	Neðstabrú/Fagradalsá	Suðurfjarðavegur (96)	10,50	1212	1467	1026	4.645
92	05	Norðfjarðarvegur	Suðurfjarðavegur (96)	Reyðarfjörður, Stekkjarbrekka	1,63	1658	1948	1415	986
92	06	Norðfjarðarvegur	Reyðarfjörður, Stekkjarbrekka	Reyðarfjörður, Neðribakkalækur	1,81	2560	2831	2316	1.691
92	07	Norðfjarðarvegur	Reyðarfjörður, Neðribakkalækur	Eskifjörður, Dalbraut	12,70	1144	1305	991	5.303
92	08	Norðfjarðarvegur	Eskifjörður, Dalbraut	Eskifjörður, Hátún	1,48	4151	4603	3661	2.242
92	09	Norðfjarðarvegur	Eskifjörður, Hátún	Gangnamunni, Eskifjarðarmegin	7,41	497	600	420	1.344
92	10	Norðfjarðarvegur	Gangnamunni, Eskifjarðarmegin	Kirkjubólsvegur (9521)	8,77	530	640	448	1.698
92	11	Norðfjarðarvegur	Kirkjubólsvegur (9521)	Flugvöllur	4,14	1268	1532	1071	1.916
92	12	Norðfjarðarvegur	Flugvöllur	Neskaupstaður, Eyrargata	3,63	3800	4216	3350	5.035
<b>Samtals vegur 92</b>					<b>72,65</b>				<b>35.102</b>
93	01	Seyðisfjarðarvegur	Norðfjarðarvegur (92)	Borgarfjarðarvegur (94)	1,72	1494	2050	1106	938
93	02	Seyðisfjarðarvegur	Borgarfjarðarvegur (94)	Sýslumörk, Gagnheiðarvegur	9,93	422	640	259	1.531
93	03	Seyðisfjarðarvegur	Sýslumörk, Gagnheiðarvegur	Seyðisfjörður, kirkjugarðshorn	14,04	461	676	278	2.365
93	04	Seyðisfjarðarvegur	Seyðisfjörður, kirkjugarðshorn	Hánefsstaðavegur (952)	0,64	1282	1492	1111	299
93	05	Seyðisfjarðarvegur	Hánefsstaðavegur (952)	Vestdalseyrarvegur (951)	0,26	4391	4964	3808	417
93	06	Seyðisfjarðarvegur	Vestdalseyrarvegur (951)	Ferjubryggja, brottför	0,42	2226	2517	1932	341
93	07	Seyðisfjarðarvegur	Ferjubryggja, brottför	Hánefsstaðavegur (952)	0,28	2226	2517	1932	227
<b>Samtals vegur 93</b>					<b>27,29</b>				<b>6.118</b>
94	01	Borgarfjarðarvegur	Seyðisfjarðarvegur (93)	Eiðar, Alþýðuskólinn	11,30	317	466	219	1.307
94	03	Borgarfjarðarvegur	Eiðar, Alþýðuskólinn	Steinsvaðsvegur (942)	9,04	117	225	62	386
94	04	Borgarfjarðarvegur	Steinsvaðsvegur (942)	Hjaltastaðarvegur (943)	7,12	86	167	43	223
94	05	Borgarfjarðarvegur	Hjaltastaðarvegur (943)	Lagarfossvegur (944)	5,76	67	125	35	141
94	06	Borgarfjarðarvegur	Lagarfossvegur (944)	Unaósvegur (9451)	14,66	75	143	37	401
94	07	Borgarfjarðarvegur	Unaósvegur (9451)	Njarðvík	12,29	70	134	36	314
94	08	Borgarfjarðarvegur	Njarðvík	Borgarfjörður, Hólalandsvegur (946)	8,10	86	165	44	254
<b>Samtals vegur 94</b>					<b>68,27</b>				<b>3.027</b>



## Umferðartölur 2007

Vegnr	Kaflnr	Vegheiti	Heiti upphafspunkts	Heiti endapunkts	Lengd	ÁDU	SDU	VDU	Ekni þ. km
96	02	Suðurfjarðavegur	Norðfjarðarvegur (92)	Þórdalsheiðarvegur (936)	1,11	736	899	613	298
96	03	Suðurfjarðavegur	Þórdalsheiðarvegur (936)	Gangnamunni, nyrðri	2,79	622	743	475	633
96	04	Suðurfjarðavegur	Gangnamunni, nyrðri	Gangnamunni, syðri	5,90	622	743	475	1.339
96	05	Suðurfjarðavegur	Gangnamunni, syðri	Vattarnesvegur (955)	6,61	622	743	475	1.501
96	07	Suðurfjarðavegur	Vattarnesvegur (955)	Vík	12,47	368	545	260	1.675
96	08	Suðurfjarðavegur	Vík	Stöðvarfjörður, Grenimelur	12,44	286	391	215	1.299
96	09	Suðurfjarðavegur	Stöðvarfjörður, Grenimelur	Stöðvarfjörður, Sel	1,25	856	1071	651	391
96	10	Suðurfjarðavegur	Stöðvarfjörður, Sel	Kambanes/Heyklifsvegur (9599)	9,69	282	413	200	997
96	11	Suðurfjarðavegur	Kambanes/Heyklifsvegur (9599)	Breiðdalsvíkurvegur (97)	7,67	212	310	149	594
96	12	Suðurfjarðavegur	Breiðdalsvíkurvegur (97)	Hringvegur (1-u0)	0,22	389	569	273	31
<b>Samtals vegur 96</b>					<b>60,15</b>				<b>8.758</b>
97	01	Breiðdalsvíkurvegur	Hringvegur (1-u1)	Hafnarvegur Breiðdalsvík (960)	1,16	450	510	394	191
97	02	Breiðdalsvíkurvegur	Hafnarvegur Breiðdalsvík (960)	Suðurfjarðavegur (96)	0,92	621	783	486	209
<b>Samtals vegur 97</b>					<b>2,08</b>				<b>399</b>
98	01	Djúpavogsvegur	Hringvegur (1-u7)	Djúpivogur, Borgarland	0,78	262	385	188	75
98	02	Djúpavogsvegur	Djúpivogur, Borgarland	Hafnarsvæði Gleðivík	1,71	890	1219	659	555
<b>Samtals vegur 98</b>					<b>2,49</b>				<b>630</b>
99	01	Hafnarvegur	Hringvegur (1-v7)	Höfn, Vesturbraut	3,75	1212	1655	913	1.659
99	02	Hafnarvegur	Höfn, Vesturbraut	Höfn, Víkurbraut	0,49	3127	4209	2353	559
99	03	Hafnarvegur	Höfn, Víkurbraut	Hafnarsvæði á Álaugarey	1,12	3127	4209	2353	1.278
<b>Samtals vegur 99</b>					<b>5,36</b>				<b>3.497</b>
201	01	Vallavegur	Hringvegur (1) vestan Brúarár	Hringvegur (1) austan Brunnár	3,59	18	27	11	24
202	01	Prestsbakkavegur	Hringvegur (1-a4)	Prestsbakki	2,65	2	3	1	2
204	01	Meðallandsvegur	Hringvegur (1-a6)	Fossar	12,92	133	198	78	626
204	02	Meðallandsvegur	Fossar	Syðri-Fljótavegur (2128)	12,03	40	59	24	178
204	03	Meðallandsvegur	Syðri-Fljótavegur (2128)	Langholt	8,26	12	21	9	36
204	04	Meðallandsvegur	Langholt	Melhóll	8,53	8	14	3	25

## Umferðartölur 2007

Vegnr	Kaflnr	Vegheiti	Heiti upphafspunkts	Heiti endapunkts	Lengd	ÁDU	SDU	VDU	Eknið þ. km
204	05	Meðallandsvegur	Melhóll	Hringvegur (1-a8)	11,47	16	24	9	67
<b>Samtals vegur 204</b>					<b>53,21</b>				<b>931</b>
205	01	Klausturvegur	Hringvegur (1-a6)	Klaustur, slitlagsendi	1,35	842	1344	451	415
206	01	Holtsvegur	Hringvegur (1-a6)	Hunkubakkar	1,10	26	59	10	10
F206	02	Lakavegur	Hunkubakkar	Lakagígavegur (F207)	34,20	14	37	2	175
F206	03	Lakavegur	Lakagígavegur (F207)	Laki, bifreiðastæði	14,28	8	21	1	42
<b>Samtals vegur F206</b>					<b>48,48</b>				<b>216</b>
F207	01	Lakagígavegur	Laki, bifreiðastæði	Lakavegur (F206), austan Blágils	26,23	5	13	1	48
208	00	Skaftártunguvegur	Hringvegur (1-a8)	Hrífunesvegur (209)	5,01	100	165	52	183
208	01	Skaftártunguvegur	Hrífunesvegur (209)	Skaftárdalsvegur (2176)	11,21	78	129	41	318
<b>Samtals vegur 208</b>					<b>16,22</b>				<b>500</b>
F208	02	Fjallabaksleið nyrðri	Skaftárdalsvegur (2176)	Eldgjárvegur (F223)	27,16	25	66	3	248
F208	03	Fjallabaksleið nyrðri	Eldgjárvegur (F223)	Jökulgilskvísl	27,86	20	54	2	203
F208	04	Fjallabaksleið nyrðri	Jökulgilskvísl	Landmannalaugavegur (F224)	2,31	20	54	2	17
<b>Samtals vegur F208</b>					<b>57,33</b>				<b>468</b>
208	05	Fjallabaksleið nyrðri	Landmannalaugavegur (F224)	Landmannaleið (F225)	3,87	62	165	7	88
208	06	Fjallabaksleið nyrðri	Landmannaleið (F225)	Sprengisandsleið (26) við Sigöldu	26,84	33	89	4	323
<b>Samtals vegur 208</b>					<b>30,71</b>				<b>411</b>
209	01	Hrífunesvegur	Hringvegur (1-a9)	Hrífunes	6,48	29	48	16	69
209	02	Hrífunesvegur	Hrífunes	Skaftártunguvegur (208)	5,95	98	162	51	213
<b>Samtals vegur 209</b>					<b>12,43</b>				<b>281</b>
210	01	Ljótastaðavegur	Skaftártunguvegur (208)	Snæbýli	6,05	34	57	19	75

## Umferðartölur 2007

Vegnr	Kaflnir	Vegheiti	Heiti upphafspunkts	Heiti endapunkts	Lengd	ÁDU	SDU	VDU	Eknir þ. km
F210	02	Fjallabaksleið syðri	Snæbýli	Álftavatnskrókur (F233)	19,10	2	4	0	14
F210	03	Fjallabaksleið syðri	Álftavatnskrókur (F233)	Öldufellsleið (F232)	4,04	2	5	0	3
F210	04	Fjallabaksleið syðri	Öldufellsleið (F232)	Emstruleið (F261) Hvanngil	21,26	5	13	1	39
F210	05	Fjallabaksleið syðri	Emstruleið (F261) Hvanngil	Hrafninnusker Laufafell	23,07	5	12	1	42
F210	06	Fjallabaksleið syðri	Hrafninnusker Laufafell	Hungursfit	11,79	5	12	1	22
F210	07	Fjallabaksleið syðri	Hungursfit	Rangárvallavegur (264)	28,97	5	13	1	53
<b>Samtals vegur F210</b>					<b>108,23</b>				<b>172</b>
211	01	Álftaversvegur	Hringvegur (1-b0)	Hryggjavegur (212) Þykkvabæjarkl,	7,50	34	51	20	93
212	01	Hryggjavegur	Álftaversvegur (211)	Álftaversvegur (211) Þykkvabæjarkl,	8,45	17	25	10	52
214	01	Kerlingardalsvegur	Hringvegur (1-b2)	Kerlingardalsvegur (2203)	1,87	50	88	22	34
214	02	Kerlingardalsvegur	Kerlingardalsvegur (2203)	Þakgil	14,27	35	62	15	182
<b>Samtals vegur 214</b>					<b>16,14</b>				<b>216</b>
215	01	Reynishverfisvegur	Hringvegur (1-b4)	Presthús	4,61	253	323	168	426
215	02	Reynishverfisvegur	Presthús	Reynisfjara, bílastæði	1,29	164	210	109	77
<b>Samtals vegur 215</b>					<b>5,90</b>				<b>503</b>
218	01	Dyrhólavegur	Hringvegur (1-b5)	Dyrhólavegur 2 (2253)	1,95	247	402	130	176
218	02	Dyrhólavegur	Dyrhólavegur 2 (2253)	Dyrhólaey	4,30	157	317	35	246
<b>Samtals vegur 218</b>					<b>6,25</b>				<b>422</b>
219	01	Péturseyjarvegur	Hringvegur (1) vestan Klifanda	Hringvegur (1)	4,04	42	83	9	62
221	01	Sólheimajökulsvegur	Hringvegur (1-b5)	Sólheimajökull	4,17	30	80	5	46
222	01	Mýrdalsjökulsvegur	Hringvegur (1-b5)	Ytri-Sólheimavegur 1 (2286)	1,20	26	68	5	11
222	02	Mýrdalsjökulsvegur	Ytri-Sólheimavegur 1 (2286)	Mýrdalsjökull	9,02	12	28	1	40
<b>Samtals vegur 222</b>					<b>10,22</b>				<b>51</b>

## Umferðartölur 2007

Vegnr	Kaflnr	Vegheiti	Heiti upphafspunkts	Heiti endapunkts	Lengd	ÁDU	SDU	VDU	Ekniir þ. km
F223	01	Eldgjárvegur	Fjallabaksleið nyrðri (F208)	Eldgjá	1,60	8	20	3	5
F224	01	Landmannalaugavegur	Fjallabaksleið nyrðri (F208)	Landmannalaugar	2,40	38	79	13	33
F225	01	Landmannaleið	Landvegur (26)	Fjallabaksleið nyrðri (208)	41,22	30	79	3	451
F228	01	Veiðivatnaleið	Sprengisandsleið (26)	Veiðivatnaskáli	20,95	17	46	2	130
F229	01	Jökulheimaleið	Veiðivatnaleið (F228)	Jökulheimar	35,77	1	4	0	13
F232	01	Öldufellsleið	Hrífunesvegur (209)	Fjallabaksleið syðri (F210)	35,83	1	3	0	13
F233	01	Álftavatnskrókur	Fjallabaksleið nyrðri (F208)	Fjallabaksleið syðri (F210)	20,94	1	3	0	8
F235	01	Langisjór	Fjallabaksleið nyrðri (F208)	Langisjór	22,56	1	3	0	8
238	01	Fellavegur	Dalavegur (22)	Dalavegur (22) nálægt flugstöð	2,23	176	208	158	143
239	01	Eldfellsvegur	Fellavegur (238)	Bílastæði ofan Viðlagafjöru	2,97	176	208	158	191
240	01	Stórhöfðavegur	Dalavegur (22)	Vegamót að Friðarhöfn	0,40	3203	3704	2847	468
240	02	Stórhöfðavegur	Vegamót að Friðarhöfn	Stórhöfðaviti	6,53	839	970	745	1.999
			<b>Samtals vegur 240</b>		<b>6,93</b>				<b>2.466</b>
242	01	Raufarfellsvegur	Hringvegur (1) við Kaldaklifsá	Hringvegur (1) við Svaðbælisá	4,41	34	43	22	55
243	01	Leirnavvegur	Hringvegur (1) við Svaðbælisá	Hringvegur (1) við Steina	6,43	19	24	12	45
245	01	Hverfisvegur	Hringvegur (1) við Holt	Hringvegur (1) við Írá	3,59	32	41	21	42
246	01	Skálavegur	Hringvegur (1) vestan Holtsár	Hringvegur (1) austan Hvamms	5,20	51	86	25	97
247	01	Sandhólmavegur	Hringvegur (1) við Hvamm	Hringvegur (1) við Heimaland	10,55	33	54	24	127
248	01	Merkurvegur	Þórsmerkurvegur (249)	Stóra-Mörk	3,46	9	25	9	11

## Umferðartölur 2007

Vegnr	Kaflnr	Vegheiti	Heiti upphafspunkts	Heiti endapunkts	Lengd	ÁDU	SDU	VDU	Eknir þ. km
249	01	Þórsmerkurvegur	Hringvegur (1-b8)	Merkurvegur (248)	5,34	131	284	30	256
F249	02	Þórsmerkurvegur	Merkurvegur (248)	Jökultungur	16,50	61	139	12	367
F249	03	Þórsmerkurvegur	Jökultungur	Bílastæði gegnt Langadal	7,95	30	73	7	87
<b>Samtals vegur F249</b>					<b>24,45</b>				<b>454</b>
250	01	Dímonarvegur	Hringvegur (1-b9)	Fljótshlíðarvegur (261)	12,10	42	72	24	185
251	01	Hólmabæjavegur	Hringvegur (1)	Grenstangavegur (2433)	6,36	42	55	32	97
251	02	Hólmabæjavegur	Grenstangavegur (2433)	Bakkavegur (253)	4,29	44	57	33	69
<b>Samtals vegur 251</b>					<b>10,65</b>				<b>166</b>
252	02	Landeyjavegur	Bakkavegur (253)	Kanastaðir	3,54	72	93	54	93
252	03	Landeyjavegur	Kanastaðir	Akureyjarvegur (255)	8,99	61	78	46	200
252	04	Landeyjavegur	Akureyjarvegur (255)	Grímsstaðavegur (2549)	7,24	51	66	39	135
252	05	Landeyjavegur	Grímsstaðavegur (2549)	Ártúnsvegur (2699)	8,65	33	42	25	104
252	06	Landeyjavegur	Ártúnsvegur (2699)	Hringvegur (1-c0)	9,87	85	111	65	306
<b>Samtals vegur 252</b>					<b>38,29</b>				<b>838</b>
253	01	Bakkavegur	Hringvegur (1)	Landeyjavegur (252)	8,23	261	338	196	784
253	02	Bakkavegur	Landeyjavegur (252)	Bakkaflugvöllur	9,31	136	176	102	461
<b>Samtals vegur 253</b>					<b>17,54</b>				<b>1.245</b>
255	01	Akureyjarvegur	Hringvegur (1-c0)	Landeyjavegur (252)	10,89	161	208	121	640
261	01	Fljótshlíðarvegur	Hringvegur (1-c1)	Hvolsvöllur, Öldubakki	0,71	1804	2214	1548	468
261	02	Fljótshlíðarvegur	Hvolsvöllur, Öldubakki	Hlíðarendi	13,75	750	971	564	3.764
261	03	Fljótshlíðarvegur	Hlíðarendi	Dímonarvegur (250)	3,27	143	200	105	171
261	04	Fljótshlíðarvegur	Dímonarvegur (250)	Fljótisdalsvegur (2631)	7,72	72	147	18	203
<b>Samtals vegur 261</b>					<b>25,45</b>				<b>4.605</b>

## Umferðartölur 2007

Vegnr	Kaflnr	Vegheiti	Heiti upphafspunkts	Heiti endapunkts	Lengd	ÁDU	SDU	VDU	Ekniir þ. km
F261	05	Emstruleið	Fljótsdalsvegur (2631)	Hungursfit	23,24	6	17	1	51
F261	06	Emstruleið	Hungursfit	Fjallabaksleið syðri (F210) Hvangil	14,06	6	17	1	31
<b>Samtals vegur F261</b>					<b>37,30</b>				<b>82</b>
262	01	Vallarvegur	Fljótshlíðarvegur (261)	Markarskarð	5,62	345	460	241	708
264	01	Rangárvallavegur	Hringvegur (1-c2)	Keldnavegur (2734)	11,48	63	89	39	264
264	02	Rangárvallavegur	Keldnavegur (2734)	Þingskálavegur (268)	9,70	26	39	14	92
264	03	Rangárvallavegur	Þingskálavegur (268)	Hringvegur (1-c3)	6,65	325	420	245	789
<b>Samtals vegur 264</b>					<b>27,83</b>				<b>1.145</b>
266	01	Oddavegur	Hringvegur (1-c3)	Oddavegur (2716)	4,28	80	104	60	125
267	01	Selalækjarvegur	Hringvegur (1-c3)	Selalækur 2	2,44	25	33	23	22
268	01	Þingskálavegur	Rangárvallavegur (264)	Þingskálar	8,75	63	93	37	201
268	02	Þingskálavegur	Þingskálar	Haukadalur	12,50	27	39	14	123
268	03	Þingskálavegur	Haukadalur	Landvegur (26)	8,91	23	34	12	75
<b>Samtals vegur 268</b>					<b>30,16</b>				<b>399</b>
271	01	Árbæjarvegur	Hringvegur (1-c5)	Bjallavegur (272)	10,11	150	194	112	554
271	02	Árbæjarvegur	Bjallavegur (272)	Landvegur (26)	2,40	81	98	78	71
<b>Samtals vegur 271</b>					<b>12,51</b>				<b>624</b>
272	01	Bjallavegur	Árbæjarvegur (271)	Landvegur (26)	8,65	99	121	90	313
273	01	Bugavegur	Hringvegur (1-c5)	Vetleifsholt	5,32	60	73	56	117
275	01	Ásvegur	Hringvegur (1-c8)	Sandhólaferja	11,87	158	194	145	686
275	02	Ásvegur	Sandhólaferja	Þykkvabæjarvegur (25)	13,01	36	47	27	169
275	04	Ásvegur	Þykkvabæjarvegur (25)	Hraukur	2,40	187	242	140	164
<b>Samtals vegur 275</b>					<b>27,28</b>				<b>1.019</b>

## Umferðartölur 2007

Vegnr	Kaflnr	Vegheiti	Heiti upphafspunkts	Heiti endapunkts	Lengd	ÁDU	SDU	VDU	Eknir þ. km
281	01	Sumarliðabæjavegur	Hringvegur (1)	Landvegur (26)	5,50	30	54	11	60
282	01	Ásmundarstaðavegur	Hringvegur (1-c8)	Ásmundarstaðir 2	3,12	31	39	33	35
284	01	Heiðarvegur	Hringvegur (1-c8)	Hagabraut (286)	10,59	72	94	55	278
286	01	Hagabraut	Landvegur (26)	Hagi	9,37	73	95	55	250
286	02	Hagabraut	Hagi	Landvegur (26)	10,15	53	69	41	196
<b>Samtals vegur 286</b>					<b>19,52</b>				<b>446</b>
288	01	Kálfholtsvegur	Hringvegur (1) hjá Einbúa	Hringvegur (1) á Lónsheiði	6,91	54	69	41	136
302	01	Urriðafossvegur	Hringvegur (1-d1)	Villingaholtsvegur (305)	7,58	81	93	65	224
303	01	Ölvisholtsvegur	Hringvegur (1-d2)	Ölvisholt 2	2,17	22	30	17	17
304	01	Oddgeirshólavegur	Hringvegur (1) hjá Hraungerði	Hringvegur (1) nálægt Túni	13,20	159	184	127	767
305	01	Villingaholtsvegur	Hringvegur (1-d2)	Urriðafossvegur (302)	9,57	310	358	250	1.083
305	02	Villingaholtsvegur	Urriðafossvegur (302)	Fljótshólar	12,65	94	108	76	433
305	03	Villingaholtsvegur	Fljótshólar	Gaulverjabæjarvegur (33)	6,60	84	96	67	202
<b>Samtals vegur 305</b>					<b>28,82</b>				<b>1.719</b>
308	01	Hamarsvegur	Gaulverjabæjarvegur (33)	Villingaholtsvegur (305)	10,84	77	89	62	305
309	01	Kolsholtsvegur	Villingaholtsvegur (305)	Kolsholtsvegur 3 (3214)	1,86	14	19	10	10
310	01	Votmúlavegur	Eyrbakkavegur (34)	Gaulverjabæjarvegur (33)	5,25	215	250	172	412
311	01	Önundarholtsvegur	Gaulverjabæjarvegur (33)	Villingaholtsvegur (305)	4,90	83	95	67	148
312	01	Vorsabæjarvegur í Flóa	Gaulverjabæjarvegur (33)	Hamarsvegur (308)	5,31	50	56	39	97
314	01	Holtsvegur	Gaulverjabæjarvegur (33)	Stokkseyri, spennistöð	9,43	61	75	53	211

### Umferðartölur 2007

Vegnr	Kaflnr	Vegheiti	Heiti upphafspunkts	Heiti endapunkts	Lengd	ÁDU	SDU	VDU	Eknir þ. km
314	02	Holtsvegur	Stokkseyri, spennistöð	Gaulverjabæjarvegur (33)	0,34	980	1204	802	122
<b>Samtals vegur 314</b>					<b>9,77</b>				<b>333</b>
316	01	Kaldaðarnesvegur	Eyrbakkavegur (34)	Litlu-Sandvíkurvegur (3101)	0,61	135	166	109	30
321	01	Skeiðhóltsvegur	Skeiðavegur (30)	Skeiðhólt	2,70	111	151	91	109
322	01	Ólafsvallavegur	Skeiðavegur (30)	Ólafsvellir	2,69	6	12	5	6
324	01	Vorsabæjarvegur	Skeiðavegur (30)	Skálholtsvegur (31)	7,76	16	25	8	45
325	01	Gnúpverjavegur	Þjórsárdalsvegur (32) við Kálfá	Þjórsárdalsvegur (32) við Þverá	10,37	57	88	35	216
326	01	Hælsvegur	Gnúpverjavegur (325)	Steinsholt	3,31	16	20	8	19
327	01	Stangarvegur	Þjórsárdalsvegur (32) austan Fossár	Þjórsárdalsvegur (32)	11,03	32	60	12	129
328	01	Stóra-Núpsvegur	Þjórsárdalsvegur (32)	Gnúpverjavegur (325)	2,39	8	17	5	7
329	01	Mástunguvegur	Gnúpverjavegur (325)	Laxárdalur 2	8,10	58	90	37	171
333	01	Haukadalsvegur	Biskupstungnabraut (35)	Haukadalskirkja	2,11	22	31	12	17
F333	02	Haukadalsvegur	Haukadalskirkja	Skjaldbreiðarvegur (F338)	10,10	1	3	0	4
334	01	Gullfossvegur	Biskupstungnabraut (35)	Gullfoss, bílastæði	0,72	354	650	159	93
F335	01	Hagavatnsvegur	Kjalvegur (35)	Hagavatn, sæluhús	14,44	2	5	0	11
336	01	Skálpanesvegur	Kjalvegur (35)	Langjökull, skáli	7,97	6	17	1	17
337	01	Hlöðuvallavegur	Laugarvatnsvegur (37)	Miðdalskirkjuvegur (3729)	0,64	25	42	16	6
F337	02	Hlöðuvallavegur	Miðdalskirkjuvegur (3729)	Skjaldbreiðarvegur (F338)	31,92	1	3	0	12
F338	01	Skjaldbreiðarvegur	Kjalvegur (35)	Hlöðuvallavegur (F337)	25,69	2	5	0	19



## Umferðartölur 2007

Vegnr	Kaflnr	Vegheiti	Heiti upphafspunkts	Heiti endapunkts	Lengd	ÁDU	SDU	VDU	Eknir þ. km
F338	02	Skjaldbreiðarvegur	Hlöðuvallavegur (F337)	Kaldadalavegur (550)	23,13	3	8	0	25
<b>Samtals vegur F338</b>					<b>48,82</b>				<b>44</b>
340	01	Auðsholtsvegur	Hrunamannavegur (30)	Auðsholt 4	10,83	135	195	95	535
341	01	Langholtsvegur	Hrunamannavegur (30)	Auðsholtsvegur (340)	7,68	207	294	141	580
343	01	Álfsstétt	Eyrbakkavegur (34)	Eyrbakki, Túngata eystri endi	0,30	1747	2014	1560	191
343	02	Álfsstétt	Eyrbakki, Túngata eystri endi	Eyrbakki, Túngata vestri endi	1,51	900	1037	803	496
343	03	Álfsstétt	Eyrbakki, Túngata vestri endi	Eyrbakkavegur (34)	0,25	456	536	410	42
<b>Samtals vegur 343</b>					<b>2,06</b>				<b>729</b>
344	01	Hrunavegur	Hrunamannavegur (30) við Flúðir	Hrunamannavegur (30) við Kirkjuskarð	7,74	90	126	63	254
345	01	Kaldbaksvegur	Hrunavegur (344)	Þverspyrnuvegur (3456)	2,63	33	53	16	32
F347	01	Kerlingarfjallavegur	Kjalvegur (35)	Kerlingarfjöll, skálar	10,50	12	32	1	46
350	01	Grafningsvegur neðri	Biskupstungnabraut (35)	Grafningsvegur efri (360)	12,08	87	140	49	384
351	01	Búrfellsvegur	Þingvallavegur (36)	Biskupstungnabraut (35)	9,32	238	380	132	810
354	01	Sólheimavegur	Biskupstungnabraut (35)	Sólheimar	8,96	361	481	255	1.181
354	02	Sólheimavegur	Sólheimar	Biskupstungnabraut (35)	5,93	158	227	116	342
<b>Samtals vegur 354</b>					<b>14,89</b>				<b>1.523</b>
355	01	Reykjavegur	Biskupstungnabraut (35)	Laugarvatnsvegur (37)	8,20	175	279	101	524
356	01	Tjarnarvegur	Biskupstungnabraut (35)	Reykjavegur (355)	8,96	18	37	7	59
358	01	Einholtsvegur	Bræðratunguvegur (359)	Drumboddsstaðavegur (3683)	6,29	61	88	39	140
358	02	Einholtsvegur	Drumboddsstaðavegur (3683)	Hrunamannavegur (30)	7,52	85	122	56	233
<b>Samtals vegur 358</b>					<b>13,81</b>				<b>373</b>

## Umferðartölur 2007

Vegnr	Kaflnir	Vegheiti	Heiti upphafspunkts	Heiti endapunkts	Lengd	ÁDU	SDU	VDU	Eknir þ. km
359	01	Norðurbrúnavegur	Bergholtsvegur (3570)	Biskupstungnabraut (35)	4,46	97	139	62	158
360	01	Grafningsvegur efri	Þingvallavegur (36)	Grafningsvegur neðri (350)	1,78	170	276	91	110
360	02	Grafningsvegur efri	Grafningsvegur neðri (350)	Nesjavellir	12,50	174	282	92	794
360	03	Grafningsvegur efri	Nesjavellir	Þingvallavegur (36)	12,42	194	316	105	879
<b>Samtals vegur 360</b>					<b>26,70</b>				<b>1.784</b>
361	01	Vallavegur	Þingvallavegur (36), Hallstígur	Þingvallavegur (36), Þjónustumiðstöð	8,97	229	411	91	750
362	01	Efrivallavegur	Vallavegur (361)	Vegamót að Þingvallabæ	1,55	274	491	109	155
363	01	Valhallarvegur	Vallavegur (361)	Valhöll	0,51	187	338	75	35
364	01	Eyjavegur	Laugarvatnsvegur (37)	Úteyjarvegur 1 (3699)	2,05	204	338	149	153
365	01	Lyngdalsheiðarvegur	Laugarvatnsvegur (37)	Þingvallavegur (36)	15,81	294	606	73	1.697
366	01	Böðmódsstaðavegur	Laugarvatnsvegur (37)	Böðmódsstaðir 2	2,35	136	155	234	117
374	01	Hvamsvegur	Hringvegur (1) við Kögunarhól	Hringvegur (1) vestan Kotstrandar	7,54	198	232	152	545
375	01	Arnarbælisvegur	Hringvegur (1-d6)	Auðsholt í Ölfusi	2,62	35	46	27	33
376	01	Breiðamörk	Hringvegur (1-d8) við Hveragerði	Skólamörk, Hveragerði	0,79	3212	3911	2563	926
376	02	Breiðamörk	Skólamörk, Hveragerði	Gufudalur, golfvöllur	1,75	893	1100	734	570
<b>Samtals vegur 376</b>					<b>2,54</b>				<b>1.496</b>
377	01	Reykjavegur Hveragerði	Breiðamörk (376)	Reykjamörk, um Austurmörk	0,24	1253	1540	1029	110
377	02	Reykjavegur Hveragerði	Austurmörk, um Reykjamörk	Vegamót við garðyrkjuskóla	1,05	417	515	343	160
<b>Samtals vegur 377</b>					<b>1,29</b>				<b>270</b>
379	01	Hafnarvegur Þorlákshöfn	Þorlákshafnarvegur (38)	Ferjuhöfn	1,05	1234	1519	1013	473

## Umferðartölur 2007

Vegnr	Kaflnr	Vegheiti	Heiti upphafspunkts	Heiti endapunkts	Lengd	ÁDU	SDU	VDU	Eknir þ. km
405	01	Sviðholtsvegur	Álftanesvegur (415)	Hákotsvör um Bakkaveg	1,30	1850	1790	1844	878
407	01	Bláfjallaleið	Bláfjallavegur (417)	Suðurgil, Ármannsskáli	4,30	346	158	541	543
408	01	Heiðmerkurvegur	Hringvegur (1-e2)	Elliðavatnsvegur (410)	13,68	267	332	202	1.333
410	02	Elliðavatnsvegur	Vífilsstaðavegur (412)	Reykjanesbraut (41)	5,51	1239	1412	1067	2.491
411	02	Arnarnesvegur	Hegranes	Hafnarfjarðarvegur (40), miðja brúar	0,18	7805	7257	8669	513
411	03	Arnarnesvegur	Hafnarfjarðarvegur (40), miðja brúar	Bæjarbraut	0,40	15773	15625	15684	2.303
411	04	Arnarnesvegur	Bæjarbraut	Reykjanesbraut (41)	1,03	7489	7355	7441	2.815
411	05	Arnarnesvegur	Reykjanesbraut (41)	Leirdalur	0,20	955	944	955	70
<b>Samtals vegur 411</b>					<b>1,81</b>				<b>5.701</b>
412	00	Vífilsstaðavegur	Hafnarsvæði	Hafnarfjarðarvegur (40)	0,50	5356	5370	5029	977
412	01	Vífilsstaðavegur	Hafnarfjarðarvegur (40)	Reykjanesbraut (41)	1,92	9526	9542	9180	6.676
412	02	Vífilsstaðavegur	Reykjanesbraut (41)	Elliðavatnsvegur (410)	0,82	2302	2413	2142	689
<b>Samtals vegur 412</b>					<b>3,24</b>				<b>8.342</b>
413	01	Breiðholtsbraut	Hringvegur (1-e3)	Jaðarsel	3,00	13853	14686	12742	15.169
413	02	Breiðholtsbraut	Jaðarsel	Reykjanesbraut (41)	1,48	29440	29677	28408	15.903
413	03	Breiðholtsbraut	Reykjanesbraut (41)	Hafnarfjarðarvegur (40)	2,95	18124	18269	17489	19.515
<b>Samtals vegur 413</b>					<b>7,43</b>				<b>50.588</b>
414	01	Flugvallarvegur Reykjavík	Nesbraut (49)	Reykjavíkurflogvöllur	0,96	7480	7541	7354	2.621
415	02	Álftanesvegur	Reykjanesbraut (41) í Molduhrauni	Hafnarfjarðarvegur (40), miðeyja	0,29	4102	4153	3968	434
415	04	Álftanesvegur	Hafnarfjarðarvegur (40), miðeyja	Bessastaðavegur (416)	4,05	5270	5331	5097	7.790
415	05	Álftanesvegur	Bessastaðavegur (416)	Jörfavegur	0,91	2694	2607	2689	895
<b>Samtals vegur 415</b>					<b>5,25</b>				<b>9.119</b>
416	01	Bessastaðavegur	Álftanesvegur (415)	Bessastaðir	0,82	359	358	355	107

## Umferðartölur 2007

Vegnr	Kaflnr	Vegheiti	Heiti upphafspunkts	Heiti endapunkts	Lengd	ÁDU	SDU	VDU	Eknir þ. km
417	01	Bláfjallavegur	Hringvegur (1-e1)	Bláfjallaleið (407)	8,40	350	158	560	1.073
417	02	Bláfjallavegur	Bláfjallaleið (407)	Krýsuvíkurvegur (42)	17,72	272	343	215	1.762
<b>Samtals vegur 417</b>					<b>26,12</b>				<b>2.835</b>
418	01	Bústaðavegur	Hafnarfjarðarvegur (40)	Nesbraut (49)	1,70	41381	41706	40681	25.677
419	01	Höfðabakki	Reykjanesbraut (41)	Nesbraut (49)	2,40	21162	21065	21005	18.538
419	02	Höfðabakki	Nesbraut (49)	Hallsvegur (432)	2,10	30847	30684	30616	23.644
<b>Samtals vegur 419</b>					<b>4,50</b>				<b>42.182</b>
420	01	Vatnsleysustrandarvegur	hringtorg (vegur að Keili)	Vogavegur (421)	11,32	311	348	277	1.284
421	01	Vogavegur	Reykjanesbraut (41)	Vogar, Vatnsleysustrandarvegur (420)	1,49	1243	1395	1108	676
421	02	Vogavegur	Vogar, Vatnsleysustrandarvegur (420)	Vogar, hafnargarður	0,78	1078	1166	946	307
<b>Samtals vegur 421</b>					<b>2,27</b>				<b>983</b>
423	01	Miðnesheiðarvegur	Garðskagavegur (45)	Sandgerðisvegur (429)	1,66	1551	1496	1593	940
424	01	Keflavíkurvegur	Reykjanesbraut (41) um Flugvallaveg	Keflavík, Njarðarbraut	1,79	712	710	698	465
424	02	Keflavíkurvegur	Keflavík, Njarðarbraut	Hafnarsvæði, Hranngata	0,66	14565	15763	12765	3.509
<b>Samtals vegur 424</b>					<b>2,45</b>				<b>3.974</b>
425	01	Nesvegur	Hafnir, Nesvegur (425)	Reykjanesvitavegur (443)	11,96	158	179	136	690
425	02	Nesvegur	Reykjanesvitavegur (443)	Grindavíkurvegur (43)	14,76	324	369	275	1.745
<b>Samtals vegur 425</b>					<b>26,72</b>				<b>2.435</b>
426	01	Bláalónsvegur	Grindavíkurvegur (43)	Bláa lónið	2,35	372	437	309	319
426	02	Bláalónsvegur	Bláa lónið	Grindavík, Nesvegur (425)	4,75	12	22	4	21
<b>Samtals vegur 426</b>					<b>7,10</b>				<b>340</b>
427	02	Suðurstrandarvegur	Grindavíkurvegur (43)	Grindavík, Hafnargata	0,57	2164	2396	1902	450

## Umferðartölur 2007

Vegnr	Kaflnr	Vegheiti	Heiti upphafspunkts	Heiti endapunkts	Lengd	ÁDU	SDU	VDU	Ekniir þ. km
427	03	Suðurstrandarvegur	Grindavík, Hafnargata	Þórkötlustaðavegur	1,16	1611	1885	1361	682
427	04	Suðurstrandarvegur	Þórkötlustaðavegur	Ísólfskáli	7,14	109	153	74	284
427	05	Suðurstrandarvegur	Ísólfskáli	Krýsuvíkurvegur (42)	14,49	55	112	13	291
427	06	Suðurstrandarvegur	Krýsuvíkurvegur (42)	Sýslumörk (vegrist)	8,16	37	68	13	110
427	11	Suðurstrandarvegur	Sýslumörk (vegrist)	Selvogsvegur (3991)	15,33	47	99	9	263
427	12	Suðurstrandarvegur	Selvogsvegur (3991)	Hlíðarendi	12,61	54	111	13	249
427	13	Suðurstrandarvegur	Hlíðarendi	Þrengslavegur (39)	5,32	80	165	17	155
<b>Samtals vegur 427</b>					<b>64,78</b>				<b>2.484</b>
428	01	Vigdísarvallavegur	Krýsuvíkurvegur (42) við Vatnsskarð	Suðurstrandarvegur (427) við Latfjall	21,00	11	23	2	84
429	01	Sandgerðisvegur	Reykjanesbraut (41)	Miðnesheiðarvegur (423)	2,11	1686	1717	1613	1.298
429	02	Sandgerðisvegur	Miðnesheiðarvegur (423)	Garðskagavegur (45), Suðurgata	4,32	2821	2915	2705	4.448
<b>Samtals vegur 429</b>					<b>6,43</b>				<b>5.747</b>
431	01	Hafravatnsvegur	Hringvegur (1-e1)	Úlfarsfellsvegur	9,36	383	485	279	1.308
431	02	Hafravatnsvegur	Úlfarsfellsvegur	Hringvegur (1)	3,45	5242	5681	4790	6.600
<b>Samtals vegur 431</b>					<b>12,81</b>				<b>7.909</b>
432	01	Hallsvegur	Hringvegur (1)	Höfðabakki (419)	0,86	7023	7402	6493	2.205
434	01	Skálafellsvegur	Þingvallavegur (36)	Skíðasvæði við Skálafell	4,00	59	27	91	86
435	01	Nesjavallaleið	Hafravatnsvegur (431)	Sýslumörk	10,56	266	421	148	1.025
435	02	Nesjavallaleið	Sýslumörk	Grafningsvegur efri (360)	12,21	266	421	148	1.185
<b>Samtals vegur 435</b>					<b>22,77</b>				<b>2.211</b>
443	01	Reykjanesvitavegur	Nesvegur	Reykjanesviti, bílastæði	3,31	76	105	45	92
453	01	Sundagarðar	Reykjanesbraut (41), Sæbraut	Eimskip	0,60	4000	4032	3860	876
454	01	Holtavegur	Reykjanesbraut (41), Sæbraut	Holtabakki	0,30	5216	5258	5033	571

## Umferðartölur 2007

Vegnr	Kaflnr	Vegheiti	Heiti upphafspunkts	Heiti endapunkts	Lengd	ÁDU	SDU	VDU	Eknir þ. km
458	01	Brautarholtsvegur	Hringvegur (1-f6)	Brautarholt 2	2,47	485	607	376	437
460	01	Eyrarfjallsvegur	Hvalfjarðarvegur (47) hjá Kiðafelli	Hvalfjarðarvegur (47) hjá Felli	11,16	66	93	45	270
461	01	Meðalfellsvegur	Hvalfjarðarvegur (47)	Kjósarskarðsvegur (48)	10,76	173	243	116	681
470	01	Fjarðarbraut	Hafnarfjarðarvegur (40)	Hafnarfjörður, Lækjargata	2,19	18762	18847	18569	14.998
470	02	Fjarðarbraut	Hafnarfjörður, Lækjargata	Krýsuvíkurvegur (42), hringtorg/Akurvellir	2,47	12370	12426	12242	11.152
<b>Samtals vegur 470</b>					<b>4,66</b>				<b>26.150</b>
501	01	Innrahólmsvegur	Innnesvegur	Kirkjuból	3,10	36	36	35	41
502	01	Svínadalsvegur	Hvalfjarðarvegur (47)	Dragavegur (520)	15,00	84	134	50	458
503	01	Innnesvegur	Akrafjallsvegur (51)	Akranes, Leynisbraut	3,23	898	973	807	1.059
503	02	Innnesvegur	Akranes, Leynisbraut	Akranes, Akranesvegur (509)	1,54	3335	3446	3207	1.874
<b>Samtals vegur 503</b>					<b>4,77</b>				<b>2.933</b>
504	01	Leirársveitarvegur	Hringvegur (1-g3)	Svínadalsvegur (502)	6,63	106	170	64	255
505	01	Melasveitarvegur	Hringvegur (1) hjá Skorholti	Hringvegur (1) hjá Belgsholti	11,68	124	173	81	529
506	01	Grundartangavegur	Hringvegur (1-g1)	Hafnarsvæði	2,46	866	920	764	778
507	01	Mófellsstaðavegur	Borgarfjarðarbraut (50)	Dragavegur (520)	6,72	78	125	47	191
508	01	Skorradalsvegur	Borgarfjarðarbraut (50)	Dragavegur (520)	5,84	202	313	131	431
508	02	Skorradalsvegur	Dragavegur (520)	Hvammur	5,72	212	330	137	443
508	03	Skorradalsvegur	Hvammur	Fitjar	12,60	213	338	126	980
<b>Samtals vegur 508</b>					<b>24,16</b>				<b>1.853</b>
F508	04	Skorradalsvegur	Fitjar	Uxahryggjavegur (52)	9,93	7	11	2	25
509	01	Akranesvegur	Akrafjallsvegur (51)	Akranes, Innnesvegur (503)	1,48	3108	3492	2643	1.679

### Umferðartölur 2007

Vegnr	Kaflnr	Vegheiti	Heiti upphafspunkts	Heiti endapunkts	Lengd	ÁDU	SDU	VDU	Ekniir þ. km
509	02	Akranesvegur	Akranes, Innnesvegur (503)	Akranes	0,96	4941	5106	4752	1.731
<b>Samtals vegur 509</b>					<b>2,44</b>				<b>3.410</b>
510	01	Hvítárvallavegur	Hringvegur (1-g8)	Borgarfjarðarbraut (50)	10,02	75	117	48	274
511	01	Hvanneyrarvegur	Borgarfjarðarbraut (50)	Hvanneyri	2,47	362	475	271	326
512	01	Lundarreykjadalvegur	Borgarfjarðarbraut (50)	Uxahryggjavegur (52)	15,04	30	43	20	165
513	01	Bæjarsveitarvegur	Borgarfjarðarbraut (50)	Laugarholt	2,45	124	182	79	111
514	01	Hvítárbakkavegur	Bæjarsveitarvegur (513)	Hvítárbakki 3	3,75	32	50	17	44
515	01	Flókadalsvegur	Borgarfjarðarbraut (50) norðan Varmalækjar	Borgarfjarðarbraut (50) hjá Litlakroppi	14,64	33	47	22	176
517	01	Reykðælavegur	Borgarfjarðarbraut (50)	Reykholtisdalsvegur (519)	8,37	65	97	42	199
518	01	Hálsasveitarvegur	Borgarfjarðarbraut (50)	Reykholtisdalsvegur (519)	6,24	521	795	348	1.187
518	02	Hálsasveitarvegur	Reykholtisdalsvegur (519)	Hvítársíðuvegur (523)	13,59	333	491	217	1.652
518	03	Hálsasveitarvegur	Hvítársíðuvegur (523)	Kaldadalsvegur (550)	11,43	206	314	133	858
518	04	Hálsasveitarvegur	Kaldadalsvegur (550)	Hvítársíðuvegur (523)	17,21	100	154	66	628
<b>Samtals vegur 518</b>					<b>48,47</b>				<b>4.325</b>
519	01	Reykholtisdalsvegur	Hálsasveitarvegur (518) hjá Úlfsstöðum	Hálsasveitarvegur (518) hjá Stórasi	13,26	24	35	15	116
520	01	Dragavegur	Hvalfjarðarvegur (47)	Fellsvegur (5094)	14,52	126	250	38	668
520	02	Dragavegur	Fellsvegur (5094)	Skorradalsvegur (508)	5,30	115	232	38	222
520	03	Dragavegur	Skorradalsvegur (508)	Uxahryggjavegur (52)	4,34	115	232	38	182
<b>Samtals vegur 520</b>					<b>24,16</b>				<b>1.072</b>
522	01	Þverárhliðarvegur	Borgarfjarðarbraut (50)	Hvítársíðuvegur (523)	0,84	110	163	72	34
522	02	Þverárhliðarvegur	Hvítársíðuvegur (523)	Grjóthálsvegur (525)	7,65	70	101	45	195
522	03	Þverárhliðarvegur	Grjóthálsvegur (525)	Borgarfjarðarbraut (50)	11,42	64	95	42	267

## Umferðartölur 2007

Vegnr	Kaflnr	Vegheiti	Heiti upphafspunkts	Heiti endapunkts	Lengd	ÁDU	SDU	VDU	Eknir þ. km
<b>Samtals vegur 522</b>					<b>19,91</b>				<b>496</b>
523	01	Hvítársíðuvegur	Þverárhlíðarvegur (522)	Sámsstaðir	10,33	73	107	47	275
523	02	Hvítársíðuvegur	Sámsstaðir	Sýslumörk, Hvítá	8,14	51	83	34	152
523	03	Hvítársíðuvegur	Sýslumörk, Hvítá	Hálsasveitarvegur (518)	0,45	140	215	90	23
<b>Samtals vegur 523</b>					<b>18,92</b>				<b>450</b>
524	01	Þverárvegur	Þverárhlíðarvegur (522)	Helgavatn	2,65	28	45	18	27
525	01	Grjóthálsvegur	Þverárhlíðarvegur (522)	Norðurárdalsvegur (528)	8,18	24	35	15	72
526	01	Stafholtsvegur	Borgarfjarðarbraut (50)	Svarfhóll	4,05	16	26	11	24
527	01	Varmalandsvegur	Borgarfjarðarbraut (50)	Varmaland, sundlaug	2,65	144	214	94	139
527	02	Varmalandsvegur	Varmaland, sundlaug	Norðurárdalsvegur (528)	11,29	20	29	11	82
<b>Samtals vegur 527</b>					<b>13,94</b>				<b>222</b>
528	01	Norðurárdalsvegur	Hringvegur (1)	Skarðshamrar	6,35	59	93	36	137
528	02	Norðurárdalsvegur	Skarðshamrar	Hringvegur (1)	10,11	16	28	9	59
<b>Samtals vegur 528</b>					<b>16,46</b>				<b>196</b>
530	01	Ferjubakkavegur	Hringvegur (1-g8)	Hvítárvallavegur (510)	5,55	100	147	65	203
531	01	Borgarbraut	Hringvegur (1)	Borgarnes, Egilsgata	1,00	5733	7046	4267	2.093
532	01	Þursstaðavegur	Snæfellsnesvegur (54)	Rauðanesvegur 3 (5333-01)	3,58	15	21	14	20
533	01	Álftaneshreppsvegur	Snæfellsnesvegur (54)	Álftanesvegur (534)	11,37	83	105	62	344
533	02	Álftaneshreppsvegur	Álftanesvegur (534)	Krossnes	8,37	34	45	26	104
533	03	Álftaneshreppsvegur	Krossnes	Snæfellsnesvegur (54)	11,00	73	93	54	293
<b>Samtals vegur 533</b>					<b>30,74</b>				<b>741</b>
534	01	Álftanesvegur	Álftaneshreppsvegur (533)	Lambastaðavegur (5353)	2,42	21	26	15	19



## Umferðartölur 2007

Vegnr	Kaflnr	Vegheiti	Heiti upphafspunkts	Heiti endapunkts	Lengd	ÁDU	SDU	VDU	Eknir þ. km
535	01	Grímsstaðavegur	Snæfellsnesvegur (54)	Háhólsvegur (5373)	2,88	50	66	38	53
539	01	Hítardalsvegur	Snæfellsnesvegur (54)	Staðarhraunsvegur (5381)	6,83	58	73	42	145
539	02	Hítardalsvegur	Staðarhraunsvegur (5381)	Hítardalsvegur (5383)	6,16	28	42	15	63
539	03	Hítardalsvegur	Hítardalsvegur (5383)	Hítarvatn	9,70	18	31	8	64
<b>Samtals vegur 539</b>					<b>22,69</b>				<b>271</b>
540	01	Hraunhreppsvegur	Snæfellsnesvegur (54)	Stóri Kálfalækur	8,42	24	30	18	74
540	02	Hraunhreppsvegur	Stóri Kálfalækur	Traðavegur (5394)	11,86	18	23	14	78
540	03	Hraunhreppsvegur	Traðavegur (5394)	Álftaneshreppsvegur (533)	13,41	36	46	27	176
<b>Samtals vegur 540</b>					<b>33,69</b>				<b>328</b>
550	01	Kaldadalsvegur	Uxahryggjavegur (52)	Hálsasveitarvegur (518), Húsafell	39,95	19	51	2	277
551	01	Langjökulsvegur	Kaldadalsvegur (550)	Langjökulsbúðir	7,20	10	26	1	26
552	01	Barnafossvegur	Hálsasveitarvegur (518)	Barnafoss	0,17	29	44	18	2
553	01	Langavatnsvegur	Hringvegur (1-g9) hjá Svignaskarði	Þjónustuhús Iðju	0,85	115	245	21	36
553	02	Langavatnsvegur	Þjónustuhús Iðju	Sauðhús	7,65	19	41	2	53
553	03	Langavatnsvegur	Sauðhús	Langavatn	7,50	11	26	1	30
<b>Samtals vegur 553</b>					<b>16,00</b>				<b>119</b>
555	01	Deildartunguvegur	Borgarfjarðarbraut (50)	Deildartunguver	0,61	70	154	11	16
558	01	Berserkjahraunsvegur	Snæfellsnesvegur (54) n, Grákúlu	Snæfellsnesvegur (54) v, Hraunsfjarðar	10,34	18	34	5	68
566	01	Hítarnesvegur	Snæfellsnesvegur (54)	Jörfavegur (5606)	2,57	21	26	15	20
567	01	Kolviðarnesvegur	Snæfellsnesvegur (54)	Laugagerðisskóli	3,72	49	65	37	67
570	01	Jökulhálsleið	Útnesvegur (574) hjá Ólafsvík	Útnesvegur (574)	18,63	31	61	3	211

Umferðartölur 2007

Vegnr	Kaflnr	Vegheiti	Heiti upphafspunkts	Heiti endapunkts	Lengd	ÁDU	SDU	VDU	Eknir þ. km
571	01	Ölkelduvegur	Snæfellsnesvegur (54)	Álftavatnsvegur (5704)	0,35	21	26	15	3
572	01	Dritvíkurvegur	Útnesvegur (574) í Beruvíkurhrauni	Djúpalón	2,09	21	41	1	16
573	01	Rifshafnarvegur	Útnesvegur (574)	Rifshöfn	0,58	698	909	492	148
574	01	Útnesvegur	Snæfellsnesvegur (54)	Arnarstapi	16,82	213	413	74	1.308
574	02	Útnesvegur	Arnarstapi	Malarrif	8,34	131	254	45	399
574	03	Útnesvegur	Malarrif	Beruvík	11,68	112	215	39	477
574	04	Útnesvegur	Beruvík	Hellissandur, Höskuldsbraut	15,45	111	215	39	626
574	06	Útnesvegur	Hellissandur, Höskuldsbraut	Rifshafnarvegur (573)	3,06	1084	1262	962	1.211
574	07	Útnesvegur	Rifshafnarvegur (573)	Ólafsvík, vestri mörk þéttbýlis	5,10	1088	1265	964	2.025
574	08	Útnesvegur	Ólafsvík, vestri mörk þéttbýlis	Ólafsvík, Norðurtangi	1,06	1099	1430	772	425
574	09	Útnesvegur	Ólafsvík, Norðurtangi	Ólafsvík, Dalbraut	1,29	2174	2834	1532	1.024
574	10	Útnesvegur	Ólafsvík, Dalbraut	Snæfellsnesvegur (54)	4,12	558	702	405	839
			<b>Samtals vegur 574</b>		<b>66,92</b>				<b>8.334</b>
575	01	Tunguvegur	Snæfellsnesvegur (54)	Hrísavegur (5741)	0,54	27	32	15	5
576	01	Framsveitarvegur	Snæfellsnesvegur (54)	Skallabúðir	8,81	111	160	75	357
577	01	Helgafellssveitarvegur	Snæfellsnesvegur (54) hjá Gríshólsá	Snæfellsnesvegur (54) í Berserkjahrauni	11,48	38	54	26	159
578	01	Arnarvatnsvegur	Hálsasveitarvegur (518), Kalmanstunga	Bílastæði við Stefánshelli	8,09	19	54	2	56
F578	02	Arnarvatnsvegur	Bílastæði við Stefánshelli	Arnarvatn, hús	33,77	3	5	0	37
578	03	Arnarvatnsvegur	Arnarvatn, hús	Núpsdalstunguvegur (7079)	36,02	7	13	0	92
578	04	Arnarvatnsvegur	Núpsdalstunguvegur (7079)	Miðfjarðarvegur (704)	0,59	7	13	0	2
			<b>Samtals vegur 578</b>		<b>36,61</b>				<b>94</b>
579	01	Öndverðarnesvegur	Útnesvegur (574)	Öndverðarnes	6,99	29	74	3	74
580	01	Hörðudalsvegur vestri	Snæfellsnesvegur (54)	Blönduhlíð	0,04	18	29	5	0

## Umferðartölur 2007

Vegnr	Kaflnr	Vegheiti	Heiti upphafspunkts	Heiti endapunkts	Lengd	ÁDU	SDU	VDU	Ekniir þ. km
581	01	Hörðudalsvegur eystri	Snæfellsnesvegur (54)	Vífilsdalsvegur (5815)	6,31	46	71	28	106
582	01	Hálsbæjavegur	Vestfjarðavegur (60-03)	Snæfellsnesvegur (54)	12,26	15	24	10	67
585	01	Hlíðarvegur	Vestfjarðavegur (60) hjá Fellsenda	Vestfjarðavegur (60) norðan Tunguár	8,61	13	19	6	41
586	01	Haukadalsvegur	Vestfjarðavegur (60-04)	Smyrlahóll	15,12	50	88	24	279
F586	02	Haukadalsskarðsvegur	Smyrlahóll	Sýslumörk	9,84	2	6	0	7
F586	03	Haukadalsskarðsvegur	Sýslumörk	Djúpvvegur (61-01)	10,01	2	5	0	7
<b>Samtals vegur F586</b>					<b>19,85</b>				<b>14</b>
587	01	Hjarðarholtsvegur	Vestfjarðavegur (60-07)	Spágilsstaðavegur (5875)	5,10	43	69	26	80
588	01	Sámsstaðavegur	Laxárdalsvegur (59)	Sámsstaðavegur 1 (5862)	1,65	25	40	6	15
589	01	Sælingsdalsvegur	Vestfjarðavegur (60-08)	Laugaskóli	2,55	124	200	76	115
590	01	Klofningsvegur	Vestfjarðavegur (60-08)	Hafnará	11,26	78	114	56	321
590	02	Klofningsvegur	Hafnará	Efribyggðarvegur (593), eystri endi	10,55	68	101	51	262
590	03	Klofningsvegur	Efribyggðarvegur (593), eystri endi	Efribyggðarvegur (593), vestri endi	14,62	49	77	39	261
590	04	Klofningsvegur	Efribyggðarvegur (593), vestri endi	Ballarárvegur (5929)	11,22	23	35	18	94
590	05	Klofningsvegur	Ballarárvegur (5929)	Skarð	8,98	24	37	19	79
590	06	Klofningsvegur	Skarð	Fagridalur ytri	13,85	26	40	20	131
590	07	Klofningsvegur	Fagridalur ytri	Vestfjarðavegur (60-10)	12,87	43	64	33	204
<b>Samtals vegur 590</b>					<b>83,35</b>				<b>1.352</b>
593	01	Efribyggðarvegur	Klofningsvegur (590) við Hellu	Klofningsvegur (590)	15,14	17	25	13	94
594	01	Staðarhólsvegur	Klofningsvegur (590)	Bjarnastaðir	3,34	42	61	29	51
602	01	Garpsdalsvegur	Vestfjarðavegur (60-22)	Steinadalsvegur (690)	12,75	18	26	10	84
605	01	Tröllatunguvegur	Vestfjarðavegur (60-23)	Bakkavegur (6017)	2,18	48	81	23	38
605	02	Tröllatunguvegur	Bakkavegur (6017)	Sýslumörk (skilti)	10,06	26	53	0	95

## Umferðartölur 2007

Vegnr	Kaflnir	Vegheiti	Heiti upphafspunkts	Heiti endapunkts	Lengd	ÁDU	SDU	VDU	Eknir þ. km
605	03	Tröllatunguvegur	Sýslumörk (skilti)	Tröllatunga	10,65	26	53	0	101
605	04	Tröllatunguvegur	Tröllatunga	Djúpvegur (61-11)	2,94	26	53	0	28
<b>Samtals vegur 605</b>					<b>25,83</b>				<b>263</b>
606	01	Karlseyjarvegur	Reykhólasveitarvegur (607)	Karlsey	3,61	262	507	76	345
607	01	Reykhólasveitarvegur	Vestfjarðavegur (60-24)	Karlseyjarvegur (606)	13,06	131	257	49	624
607	03	Reykhólasveitarvegur	Karlseyjarvegur (606)	Hamarlandsvegur (6074)	7,05	41	81	11	106
<b>Samtals vegur 607</b>					<b>20,11</b>				<b>730</b>
608	01	Þorskafjarðarvegur	Vestfjarðavegur (60-25)	Sýslumörk (hlið)	9,91	31	53	0	112
608	02	Þorskafjarðarvegur	Sýslumörk (hlið)	Djúpvegur (61-24)	12,90	31	53	0	146
<b>Samtals vegur 608</b>					<b>22,81</b>				<b>258</b>
609	01	Fjarðarhlíðarvegur	Vestfjarðavegur (60-31)	Skálmarnesmúlakirkja	14,43	7	11	3	37
610	01	Brjánslækjarvegur	Barðastrandarvegur (62)	Brjánslækur, ferjubryggja	0,38	48	74	56	7
611	01	Síglunesvegur	Barðastrandarvegur (62)	Síglunesá	7,34	8	12	2	21
612	01	Örlygshafnarvegur	Barðastrandarvegur (62)	Flugvallarvegur Patreksfirði (616)	11,95	84	144	46	366
612	02	Örlygshafnarvegur	Flugvallarvegur Patreksfirði (616)	Kollsvíkurvegur (615)	12,47	66	110	36	300
612	03	Örlygshafnarvegur	Kollsvíkurvegur (615)	Hvallátur	17,27	30	78	5	189
612	04	Örlygshafnarvegur	Hvallátur	Bjartangar	4,68	20	55	2	34
<b>Samtals vegur 612</b>					<b>46,37</b>				<b>890</b>
614	01	Rauðasandsvegur	Örlygshafnarvegur (612)	Melanesvegur (6178)	9,74	27	44	15	96
615	01	Kollsvíkurvegur	Örlygshafnarvegur (612)	Sellátranés	7,14	37	63	20	96
615	02	Kollsvíkurvegur	Sellátranés	Hænuvíkurvegur (6164)	1,56	18	36	12	10
615	03	Kollsvíkurvegur	Hænuvíkurvegur (6164)	Láginúpur	11,78	8	12	2	34
<b>Samtals vegur 615</b>					<b>20,48</b>				<b>141</b>

## Umferðartölur 2007

Vegnr	Kaflnr	Vegheiti	Heiti upphafspunkts	Heiti endapunkts	Lengd	ÁDU	SDU	VDU	Ekniir þ. km
616	01	Flugvallarvegur Patreksfirði	Örlygshafnarvegur (612)	Flugvöllur	0,29	8	13	2	1
617	01	Tálknafjarðarvegur	Bíldudalsvegur (63)	Tálknafjörður, 1, ljósastaur	2,91	173	264	110	184
617	02	Tálknafjarðarvegur	Tálknafjörður, 1, ljósastaur	Tálknafjörður, Hólsá	0,97	434	525	373	154
617	03	Tálknafjarðarvegur	Tálknafjörður, Hólsá	Hraun	1,65	208	382	90	125
<b>Samtals vegur 617</b>					<b>5,53</b>				<b>463</b>
619	01	Ketildalavegur	Bíldudalsvegur (63)	Bíldudalur, Hafnarteigur	1,17	485	585	417	207
619	02	Ketildalavegur	Bíldudalur, Hafnarteigur	Bíldudalur, Langahlíð	0,54	289	351	250	57
619	03	Ketildalavegur	Bíldudalur, Langahlíð	Feitsdalsvegur (6196)	13,10	40	62	23	191
<b>Samtals vegur 619</b>					<b>14,81</b>				<b>455</b>
620	01	Flugvallarvegur Bíldudal	Bíldudalsvegur (63)	Flugvöllur	0,26	15	27	10	1
622	01	Svalvogavegur	Vestfjarðavegur (60-40)	Þingeyri, Hafnargata	0,81	596	722	515	176
622	02	Svalvogavegur	Þingeyri, Hafnargata	Þingeyri, síðasti ljósastaur	0,56	413	497	355	84
622	03	Svalvogavegur	Þingeyri, síðasti ljósastaur	Flugvallarvegur Dýrafirði (623)	2,67	266	373	177	259
622	04	Svalvogavegur	Flugvallarvegur Dýrafirði (623)	Húsatúnsvegur (6218)	4,91	65	94	44	116
<b>Samtals vegur 622</b>					<b>8,95</b>				<b>636</b>
623	01	Flugvallarvegur Dýrafirði	Svalvogavegur (622)	Flugvöllur	0,12	111	156	67	5
624	01	Ingjaldssandsvegur	Vestfjarðavegur (60-44)	Núpur	6,58	107	153	66	257
624	02	Ingjaldssandsvegur	Núpur	Alviðra	0,91	43	61	33	14
<b>Samtals vegur 624</b>					<b>7,49</b>				<b>271</b>
625	01	Valþjófsdalsvegur	Vestfjarðavegur (60-45)	Flugvallarvegur Önundarfirði	1,43	37	50	24	19
625	02	Valþjófsdalsvegur	Flugvallarvegur Önundarfirði	Hjarðardalsvegur Ytri (6264)	0,99	37	50	24	13
<b>Samtals vegur 625</b>					<b>2,42</b>				<b>33</b>
627	01	Önundarfjarðarvegur	Vestfjarðavegur (60-45)	Vífilsmyrar	3,23	13	19	5	15

## Umferðartölur 2007

Vegnr	Kaflnr	Vegheiti	Heiti upphafspunkts	Heiti endapunkts	Lengd	ÁDU	SDU	VDU	Ekniir þ. km
628	01	Hjarðardalsvegur	Vestfjarðavegur (60-43)	Gilsvegur (6234)	0,54	20	29	7	4
629	01	Syðradalsvegur	Djúpvegur (61) í Bolungarvík	Geirastaðir	1,70	30	38	22	19
630	01	Skálavíkurvegur	Bolungarvík, Stigahlíð	Skálavík	11,26	15	25	8	62
631	01	Flugvallarvegur Ísafirði	Djúpvegur (61-40)	Flugvöllur	0,28	460	556	399	47
632	01	Laugardalsvegur	Djúpvegur (61-29)	Hrafnabjargavegur (6324)	3,33	18	26	11	22
633	01	Vatnsfjarðarvegur	Djúpvegur (61-27)	Reykjanesvegur (634)	12,50	51	89	29	233
633	02	Vatnsfjarðarvegur	Reykjanesvegur (634)	Vatnsfjörður	10,26	51	89	29	191
633	03	Vatnsfjarðarvegur	Vatnsfjörður	Kelda	12,59	51	89	29	234
633	04	Vatnsfjarðarvegur	Kelda	Djúpvegur (61-28)	10,01	57	99	30	208
			<b>Samtals vegur 633</b>		<b>45,36</b>				<b>866</b>
634	01	Reykjanesvegur	Vatnsfjarðarvegur (633)	Reykjaneskóli	4,24	44	73	24	68
635	01	Snæfjallastrandarvegur	Djúpvegur (61-25)	Hallsstaðir	9,12	36	60	19	120
635	02	Snæfjallastrandarvegur	Hallsstaðir	Melgraseyri, að bryggju	7,36	35	60	17	94
635	03	Snæfjallastrandarvegur	Melgraseyri, að bryggju	Skjaldfannarvegur (6389)	3,66	20	37	15	27
635	04	Snæfjallastrandarvegur	Skjaldfannarvegur (6389)	Unaðsdalskirkja	20,40	15	24	8	112
			<b>Samtals vegur 635</b>		<b>40,54</b>				<b>352</b>
636	01	Hafnarvegur Ísafirði	Djúpvegur (61-42), um Pollgötu	Sindragata, um Njarðarsund	0,85	5659	6866	4868	1.756
637	01	Seljalandsdalsvegur	Djúpvegur (61)	Skíðaskáli	3,57	117	52	201	152
639	01	Skutulsfjarðarvegur	Djúpvegur (61)	Djúpvegur (61) á Hauganesi	2,71	79	93	66	78
640	01	Borðeyrarvegur	Djúpvegur (61-03)	Borðeyri, kaupfélagið	0,64	40	48	34	9
641	01	Krossárdalsvegur	Djúpvegur (61-07)	Grafarvegur (6469)	2,85	14	20	9	15

## Umferðartölur 2007

Vegnr	Kaflnir	Vegheiti	Heiti upphafspunkts	Heiti endapunkts	Lengd	ÁDU	SDU	VDU	Ekniir þ. km
643	02	Strandavegur	Djúpvegur (61-22)	Drangsnesevegur (645) syðri endi	7,19	116	215	59	304
643	03	Strandavegur	Drangsnesevegur (645) syðri endi	Drangsnesevegur (645) nyrðri endi	7,74	65	122	33	184
643	04	Strandavegur	Drangsnesevegur (645) nyrðri endi	Asparvík	13,39	57	104	28	279
643	05	Strandavegur	Asparvík	Kolbeinsvíkurá	13,28	41	75	20	199
643	06	Strandavegur	Kolbeinsvíkurá	Djúpavík	18,71	38	70	19	260
643	07	Strandavegur	Djúpavík	Gjögur	18,07	38	70	19	251
643	08	Strandavegur	Gjögur	Norðurfjörður	15,75	45	83	23	259
<b>Samtals vegur 643</b>					<b>94,13</b>				<b>1.734</b>
645	01	Drangsnesevegur	Strandavegur (643)	Drangsnese, litla húsið til vinstri	14,90	60	97	37	325
645	02	Drangsnesevegur	Drangsnese, litla húsið til vinstri	Drangsnese, áhaldahús Vg	0,76	126	152	109	35
645	03	Drangsnesevegur	Drangsnese, áhaldahús Vg	Kaldrananes	11,10	71	132	36	288
645	04	Drangsnesevegur	Kaldrananes	Strandavegur (643)	6,95	33	63	17	84
<b>Samtals vegur 645</b>					<b>33,71</b>				<b>731</b>
646	01	Flugvallarvegur Gjögri	Strandavegur (643)	Flugvöllur	1,70	22	38	14	14
649	01	Ófeigsfjarðarvegur	Strandavegur (643)	Eyri í Ingólfsfirði	4,04	10	19	8	15
F649	02	Ófeigsfjarðarvegur	Eyri í Ingólfsfirði	Hvalá, göngubrú	15,79	6	11	2	35
690	00	Steinadalsvegur	Vestfjarðavegur (60-10)	Garpsdalsvegur (602)	12,02	7	15	1	31
690	01	Steinadalsvegur	Garpsdalsvegur (602)	Sýslumörk	6,40	18	31	10	42
690	11	Steinadalsvegur	Sýslumörk	Steinadalsvegur (6458)	6,70	18	31	10	44
690	12	Steinadalsvegur	Steinadalsvegur (6458)	Djúpvegur (61-09)	3,68	27	43	12	36
<b>Samtals vegur 690</b>					<b>28,80</b>				<b>153</b>
702	01	Heggstaðanesvegur	Hringvegur (1-k3)	Bessastaðavegur (7041)	8,74	42	57	31	134
702	02	Heggstaðanesvegur	Bessastaðavegur (7041)	Hringvegur (1-k4)	8,49	26	36	19	81
<b>Samtals vegur 702</b>					<b>17,23</b>				<b>215</b>
703	01	Hálsabæjavegur	Hringvegur (1-k3)	Miðfjarðarvegur (704)	5,66	22	26	15	45

### Umferðartölur 2007

Vegnr	Kaflnr	Vegheiti	Heiti upphafspunkts	Heiti endapunkts	Lengd	ÁDU	SDU	VDU	Eknir þ. km
704	01	Miðfjarðarvegur	Hringvegur (1-k4)	Vesturárdalsvegur (705)	9,98	77	106	57	280
704	02	Miðfjarðarvegur	Vesturárdalsvegur (705)	Bjargsvegur (7086)	17,39	37	50	27	235
704	03	Miðfjarðarvegur	Bjargsvegur (7086)	Laugarbakkaskóli	7,04	63	86	47	162
704	04	Miðfjarðarvegur	Laugarbakkaskóli	Hringvegur (1-k4)	1,93	240	328	179	169
<b>Samtals vegur 704</b>					<b>36,34</b>				<b>846</b>
705	01	Vesturárdalsvegur	Miðfjarðarvegur (704)	Huppahlíðarvegur (7064)	1,51	22	33	10	12
711	00	Vatnsnesvegur	Hvammstangi, Hvammstangavegur (72)	Hvammstangi, Hvammavegur	0,47	1848	2211	1710	317
711	01	Vatnsnesvegur	Hvammstangi, Hvammavegur	Skarð	10,01	122	172	89	447
711	02	Vatnsnesvegur	Skarð	Bergsstaðir	9,00	49	67	37	161
711	03	Vatnsnesvegur	Bergsstaðir	Þorgrímsstaðavegur (712)	12,18	45	70	33	200
711	04	Vatnsnesvegur	Þorgrímsstaðavegur (712)	Valdalækur	11,00	35	55	18	141
711	05	Vatnsnesvegur	Valdalækur	Borgarvegur (717)	13,65	56	89	30	279
711	06	Vatnsnesvegur	Borgarvegur (717)	Síðuvegur (716)	10,44	72	116	39	274
711	07	Vatnsnesvegur	Síðuvegur (716)	Hringvegur (1-k6)	10,16	66	108	35	245
<b>Samtals vegur 711</b>					<b>76,91</b>				<b>2.064</b>
714	01	Fitjavegur	Hringvegur (1-k6)	Efri-Fitjavegur (7167)	8,15	42	57	30	125
714	02	Fitjavegur	Efri-Fitjavegur (7167)	Miðfjarðarvegur (704)	6,97	23	33	16	59
<b>Samtals vegur 714</b>					<b>15,12</b>				<b>183</b>
715	01	Víðidalsvegur	Hringvegur (1-k6)	Hrappsstaðavegur (7175)	4,24	77	105	57	119
715	02	Víðidalsvegur	Hrappsstaðavegur (7175)	Hringvegur (1-k7)	9,05	53	72	40	175
<b>Samtals vegur 715</b>					<b>13,29</b>				<b>294</b>
716	01	Síðuvegur	Hringvegur (1-k6)	Vatnsnesvegur (711)	5,76	74	101	55	156
717	01	Borgarvegur	Síðuvegur (716)	Vatnsnesvegur (711)	13,45	50	67	37	245
721	01	Þingeyravegur	Hringvegur (1-k8)	Leysingjastaðavegur (7235)	4,00	71	96	53	104
722	01	Vatnsdalsvegur	Hringvegur (1-k8)	Undirfellsrétt	14,90	88	123	70	479



## Umferðartölur 2007

Vegnr	Kaflnr	Vegheiti	Heiti upphafspunkts	Heiti endapunkts	Lengd	ÁDU	SDU	VDU	Ekniir þ. km
722	02	Vatnsdalsvegur	Undirfellsrétt	Grímstunguvegur (7213)	7,89	58	81	46	167
722	03	Vatnsdalsvegur	Grímstunguvegur (7213)	Refabú	8,97	31	44	25	101
722	04	Vatnsdalsvegur	Refabú	Hringvegur (1-k8)	14,76	107	148	84	576
<b>Samtals vegur 722</b>					<b>46,52</b>				<b>1.324</b>
724	01	Reykjabraut	Hringvegur (1-k9)	Svínvetningabraut (731)	12,84	103	142	81	483
726	01	Auðkúluvegur	Reykjabraut (724)	Svínvetningabraut (731)	14,60	62	85	48	330
727	01	Svínadalsvegur	Auðkúluvegur (726)	Snæringsstaðavegur (7313)	2,62	11	18	8	11
731	01	Svínvetningabraut	Hringvegur (1-k9)	Reykjabraut (724)	13,55	84	115	66	418
731	02	Svínvetningabraut	Reykjabraut (724)	Auðkúluvegur (726)	10,29	62	85	48	233
731	03	Svínvetningabraut	Auðkúluvegur (726)	Hringvegur (1-m4)	8,82	83	142	49	268
<b>Samtals vegur 731</b>					<b>32,66</b>				<b>919</b>
733	01	Blöndudalsvegur	Svínvetningabraut (731)	Austurhlíð 2	5,30	20	31	15	39
734	01	Svartárdalsvegur	Hringvegur (1-m4)	Bergsstaðir	10,59	46	77	29	178
734	02	Svartárdalsvegur	Bergsstaðir	Hvamsvegur (7370)	5,90	22	35	17	47
734	03	Svartárdalsvegur	Hvamsvegur (7370)	Fossar	7,99	13	18	7	38
734	04	Vesturheiðarvegur	Fossar	Mælifellsdalsvegur (756)	17,19	2	6	0	15
734	05	Vesturheiðarvegur	Mælifellsdalsvegur (756)	Strangakvísl	22,54	3	9	0	25
<b>Samtals vegur 734</b>					<b>64,21</b>				<b>303</b>
F734	06	Vesturheiðarvegur	Strangakvísl	Kjalvegur (35)	13,90	1	3	0	5
735	01	Þjófadalavegur	Kjalvegur (35)	Hveravellir	1,97	52	135	6	37
F735	02	Þjófadalavegur	Hveravellir	Þjófadalir	10,59	9	20	1	35
740	01	Hafnarvegur Blönduósi	Hringvegur (1-m0)	Hafnarsvæði	1,50	2065	2258	2008	1.131
741	01	Neðribyggðarvegur	Skagastrandarvegur (74) hjá Enni	Skagastrandarvegur (74) sunnan Neðri Lækjardals	8,45	13	15	6	40

### Umferðartölur 2007

Vegnr	Kaflnr	Vegheiti	Heiti upphafspunkts	Heiti endapunkts	Lengd	ÁDU	SDU	VDU	Eknir þ. km
742	01	Mýravegur	Skagastrandarvegur (74)	Sturluhólsvegur (7390)	1,47	5	8	3	3
744	01	Þverárfjallsvegur	Skagastrandarvegur (74)	Þverá (bær)	9,22	280	397	185	942
744	02	Þverárfjallsvegur	Þverá (bær)	Skagavegur (745)	11,59	261	379	165	1.104
744	03	Þverárfjallsvegur	Skagavegur (745)	Sauðárkrókur, Eyrarvegur/Þverárfjallsvegur (744)	16,06	344	500	218	2.015
744	04	Þverárfjallsvegur	Sauðárkrókur, Eyrarvegur/Þverárfjallsvegur (744)	Sauðárkróksbraut (75)	2,62	1595	1958	1177	1.525
<b>Samtals vegur 744</b>					<b>39,49</b>				<b>5.587</b>
745	01	Skagavegur	Skagastrandarvegur (74)	Örlygsstaðir	10,29	60	80	43	226
745	02	Skagavegur	Örlygsstaðir	Króksselsvegur (7440)	7,13	37	55	21	96
745	03	Skagavegur	Króksselsvegur (7440)	Hafnaá	13,22	29	44	15	140
745	04	Skagavegur	Hafnaá	Sýslumörk	11,72	15	20	6	64
745	05	Skagavegur	Sýslumörk	Keta	11,43	21	28	14	88
745	06	Skagavegur	Keta	Selárvegur (7458)	11,30	27	40	19	111
745	07	Skagavegur	Selárvegur (7458)	Skefilsstaðir	7,82	37	55	21	106
745	08	Skagavegur	Skefilsstaðir	Þverárfjallsvegur (744)	10,11	56	75	38	207
<b>Samtals vegur 745</b>					<b>83,02</b>				<b>1.037</b>
746	01	Tindastólsvegur	Þverárfjallsvegur (744)	Skíðasvæði	4,00	33	15	51	48
747	01	Hafnarvegur Hofsósi	Hofsósbraut (77)	Hafnarsvæði	0,95	325	394	280	113
748	01	Reykjastrandarvegur	Þverárfjallsvegur (744)	Hólakot	8,03	100	128	75	293
749	01	Flugvallarvegur Sauðárkróki	Sauðárkróksbraut (75)	Flugvöllur, gafl flugskýlis	0,49	51	64	38	9
751	01	Efribyggðarvegur	Skagafjarðarvegur (752) við Álftagerði	Skagafjarðarvegur (752) norðan Mælifells	12,31	30	41	22	135
752	01	Skagafjarðarvegur	Hringvegur (1-m5)	Héraðsdalsvegur (754)	9,76	362	521	252	1.290
752	02	Skagafjarðarvegur	Héraðsdalsvegur (754)	Svartárdalsvegur (755)	13,90	164	258	96	832
752	03	Skagafjarðarvegur	Svartárdalsvegur (755)	Austurdalsvegur (758)	7,72	77	120	45	217
752	04	Skagafjarðarvegur	Austurdalsvegur (758)	Litluhlíðarvegur (7555)	5,31	30	47	18	58
<b>Samtals vegur 752</b>					<b>36,69</b>				<b>2.397</b>

## Umferðartölur 2007

Vegnr	Kaflnr	Vegheiti	Heiti upphafspunkts	Heiti endapunkts	Lengd	ÁDU	SDU	VDU	Eknir þ. km
F752	05	Skagafjarðarleið	Litluhlíðarvegur (7555)	Ásbjarnarvötn	32,23	3	7	0	35
F752	06	Skagafjarðarleið	Ásbjarnarvötn	Eyjafjarðarleið (F821)	22,23	3	7	0	24
F752	07	Skagafjarðarleið	Eyjafjarðarleið (F821)	Spregisandsleið (F26)	29,32	4	10	0	43
<b>Samtals vegur F752</b>					<b>83,78</b>				<b>102</b>
753	01	Vindheimavegur	Hringvegur (1-m7)	Skagafjarðarvegur (752)	6,95	27	38	20	68
754	01	Héraðsdalsvegur	Skagafjarðarvegur (752)	Héraðsdalur	6,99	65	98	40	166
755	01	Svartárdalsvegur	Skagafjarðarvegur (752)	Gilhagavegur (7548)	0,54	16	25	8	3
756	01	Mælifellsdalsvegur	Efribyggðarvegur (751)	Vesturheiðarvegur (734)	37,34	3	9	0	41
756	02	Mælifellsdalsvegur	Vesturheiðarvegur (734)	Kjalvegur (35)	8,62	3	9	0	9
<b>Samtals vegur 756</b>					<b>45,96</b>				<b>50</b>
757	01	Villinganesvegur	Skagafjarðarvegur (752)	Tunguháls 1	0,28	12	16	6	1
759	01	Kjálkavegur	Hringvegur (1)	Flatatunguvegur (7568)	0,91	22	35	13	7
762	01	Sæmundarhlíðarvegur	Sauðárkróksbraut (75)	Árgerðisvegur (7640)	6,22	68	85	50	154
764	01	Hegranesvegur	Sauðárkróksbraut (75)	Eyhildarholtsvegur (7606)	11,25	73	93	55	300
764	02	Hegranesvegur	Eyhildarholtsvegur (7606)	Sauðárkróksbraut (75)	9,35	54	69	41	184
<b>Samtals vegur 764</b>					<b>20,60</b>				<b>484</b>
767	01	Hólavegur	Siglufjarðarvegur (76)	Hólar	10,75	239	324	176	938
767	02	Hólavegur	Hólar	Hjaltadalsvegur (768)	2,59	49	67	32	46
<b>Samtals vegur 767</b>					<b>13,34</b>				<b>984</b>
768	01	Hjaltadalsvegur	Hólavegur (767) við Hjaltadalsá	Hólavegur (767)	5,82	22	30	17	47
769	01	Ásavegur	Siglufjarðarvegur (76)	Hólavegur (767)	7,16	31	43	23	81

### Umferðartölur 2007

Vegnr	Kaflnr	Vegheiti	Heiti upphafspunkts	Heiti endapunkts	Lengd	ÁDU	SDU	VDU	Eknir þ. km
781	01	Deildardalsvegur	Siglufjarðarvegur (76) hjá Gröf	Siglufjarðarvegur (76) norðan Ártúns	13,32	31	43	23	151
783	01	Höfðastrandarvegur	Siglufjarðarvegur (76) sunnan Hofsár	Siglufjarðarvegur (76) hjá Þrastarstöðum	6,76	27	38	20	67
784	01	Bæjarvegur	Siglufjarðarvegur (76) norðan Hofsár	Siglufjarðarvegur (76) hjá Mýrarkoti	5,87	14	19	11	30
786	01	Sléttuhlíðarvegur	Siglufjarðarvegur (76) norðan Hrolleifsár	Siglufjarðarvegur (76) norðan Sléttuhlíðarvatns	5,17	35	47	26	66
787	01	Flókadalsvegur	Siglufjarðarvegur (76)	Sigríðarstaðavegur (7865)	2,19	44	60	32	35
788	01	Haganesvíkurvegur	Siglufjarðarvegur (76) á Móshöfða	Siglufjarðarvegur (76) hjá Langhúsum	5,27	19	31	7	37
789	01	Sléttuvegur	Siglufjarðarvegur (76)	Ólafsfjarðarvegur (82)	6,63	28	40	20	68
792	01	Flugvallarvegur Siglufirði	Siglufjarðarvegur (76)	Siglufjörður, Norðurtún	0,98	846	1020	727	303
792	02	Flugvallarvegur Siglufirði	Siglufjörður, Norðurtún	Flugvöllur	1,05	498	620	395	191
<b>Samtals vegur 792</b>					<b>2,03</b>				<b>493</b>
793	01	Skarðsvegur	Flugvallarvegur Siglufirði (792)	Skíðasvæði Skarðsdal	2,63	104	46	188	100
793	02	Skarðsvegur	Skíðasvæði Skarðsdal	Siglufjarðarvegur (76)	10,16	23	37	18	85
<b>Samtals vegur 793</b>					<b>12,79</b>				<b>185</b>
801	01	Hafnarvegur Hrísey	Ferjuhöfn	Aðalgata	0,18	11	17	6	1
803	01	Kleifavegur	Garðsvegur (802)	Sólheimar	2,68	74	94	63	72
805	01	Svarfaðardalsvegur	Ólafsfjarðarvegur (82)	Tunguvegur (806)	10,50	360	462	303	1.380
805	02	Svarfaðardalsvegur	Tunguvegur (806)	Göngustaðakotsvegur (8059)	6,81	93	119	77	231
<b>Samtals vegur 805</b>					<b>17,31</b>				<b>1.611</b>
806	01	Tunguvegur	Svarfaðardalsvegur (805)	Skíðadalsvegur (807)	1,44	67	86	58	35
807	01	Skíðadalsvegur	Ólafsfjarðarvegur (82)	Tunguvegur (806)	10,37	171	219	143	647

### Umferðartölur 2007

Vegnr	Kaflnr	Vegheiti	Heiti upphafspunkts	Heiti endapunkts	Lengd	ÁDU	SDU	VDU	Eknir þ. km
807	02	Skíðadalsvegur	Tunguvegur (806)	Þverá	6,99	44	57	38	112
<b>Samtals vegur 807</b>					<b>17,36</b>				<b>760</b>
808	01	Árskógssandsvegur	Ólafsfjarðarvegur (82)	Árskógssandur, Öldugata	1,86	337	434	284	229
808	02	Árskógssandsvegur	Árskógssandur, Öldugata	Ferjubryggja	0,33	320	414	282	39
<b>Samtals vegur 808</b>					<b>2,19</b>				<b>267</b>
809	01	Hauganesvegur	Ólafsfjarðarvegur (82)	Hauganes, fyrsta gata	1,93	221	285	186	156
809	02	Hauganesvegur	Hauganes, fyrsta gata	Hafnarsvæði	0,66	173	224	153	42
<b>Samtals vegur 809</b>					<b>2,59</b>				<b>197</b>
810	01	Hafnarvegur Dalvík	Ólafsfjarðarvegur (82)	Hafnarsvæði	0,14	515	639	469	26
811	01	Hjalteyrarvegur	Ólafsfjarðarvegur (82)	Hjalteyri, efsta gata	2,47	153	196	128	138
811	02	Hjalteyrarvegur	Hjalteyri, efsta gata	Hafnarsvæði	0,57	239	312	199	50
<b>Samtals vegur 811</b>					<b>3,04</b>				<b>188</b>
812	01	Bakkavegur	Ólafsfjarðarvegur (82)	Hjalteyrarvegur (811)	6,07	88	119	73	195
813	01	Möðruvallavegur	Ólafsfjarðarvegur (82)	Ólafsfjarðarvegur (82) hjá Möðruvöllum	3,92	33	42	28	47
814	01	Staðarbakkavegur	Hörgárdalsvegur (815)	Myrkárbakkavegur (8224)	9,66	52	66	42	183
815	01	Hörgárdalsvegur	Hringvegur (1-p4)	Ólafsfjarðarvegur (82)	13,61	105	136	89	524
816	01	Dagverðareyrarvegur	Hringvegur (1-p5)	Ólafsfjarðarvegur (82)	10,38	146	190	122	553
817	01	Blómsturvallavegur	Hringvegur (1)	Brávallavegur (8288)	1,23	44	58	39	20
818	01	Hlíðarvegur	Hringvegur (1)	Bitra	1,79	75	98	64	49
819	01	Hafnarvegur Akureyri	Hringvegur (1-p7)	Hafnarsvæði	1,60	9229	9176	9183	5.390

## Umferðartölur 2007

Vegnr	Kaflnir	Vegheiti	Heiti upphafspunkts	Heiti endapunkts	Lengd	ÁDU	SDU	VDU	Eknir þ. km
820	01	Flugvallarvegur Akureyri	Eyjafjarðarbraut vestri (821)	Flugstöð, brottför	0,19	1479	1813	1170	103
821	00	Eyjafjarðarbraut vestri	Hringvegur (1-p9)	Flugvallarvegur Akureyri (820)	1,78	3849	4561	3181	2.501
821	01	Eyjafjarðarbraut vestri	Flugvallarvegur Akureyri (820)	Kristnesvegur (822) nyrðri endi	5,70	1818	2238	1418	3.782
821	02	Eyjafjarðarbraut vestri	Kristnesvegur (822) nyrðri endi	Miðbraut (823)	3,94	1142	1405	890	1.642
821	03	Eyjafjarðarbraut vestri	Miðbraut (823)	Finnastaðavegur (824)	5,61	549	675	428	1.124
821	04	Eyjafjarðarbraut vestri	Finnastaðavegur (824)	Eyjafjarðarbraut eystri (829)	7,82	385	473	300	1.099
821	05	Eyjafjarðarbraut vestri	Eyjafjarðarbraut eystri (829)	Gullbrekkuvegur (8364)	7,49	205	253	161	560
821	06	Eyjafjarðarbraut vestri	Gullbrekkuvegur (8364)	Halldórsstaðavegur (8374)	10,36	75	93	59	284
<b>Samtals vegur 821</b>					<b>42,70</b>				<b>10.992</b>
F821	07	Eyjafjarðarleið	Halldórsstaðavegur (8374)	Dragaleið (F881)	36,99	5	13	1	68
F821	08	Eyjafjarðarleið	Dragaleið (F881)	Skagafjarðarleið (F752)	4,70	4	9	0	7
<b>Samtals vegur F821</b>					<b>41,69</b>				<b>74</b>
822	01	Kristnesvegur	Eyjafjarðarbraut vestri (821) norðan Kristness	Eyjafjarðarbraut vestri (821) sunnan Kristness	1,88	140	171	108	96
823	01	Miðbraut	Eyjafjarðarbraut vestri (821)	Eyjafjarðarbraut eystri (829)	2,12	322	398	252	249
824	01	Finnastaðavegur	Eyjafjarðarbraut vestri (821)	Dalsvegur (825)	6,85	41	49	34	103
825	01	Dalsvegur	Eyjafjarðarbraut vestri (821)	Hvassafellsvegur (8352)	4,11	49	59	37	74
826	01	Hólavegur	Eyjafjarðarbraut vestri (821) hjá Sandhólum	Eyjafjarðarbraut vestri (821) á móts við Vatnsenda	12,27	49	59	37	219
828	01	Veigastaðavegur	Hringvegur (1-q0)	Eyjafjarðarbraut eystri (829)	3,87	207	320	132	292
829	01	Eyjafjarðarbraut eystri	Hringvegur (1-q0)	Miðbraut (823)	11,43	940	1128	736	3.920
829	02	Eyjafjarðarbraut eystri	Miðbraut (823)	Eyjafjarðarbraut vestri (821)	15,75	117	150	90	673
<b>Samtals vegur 829</b>					<b>27,18</b>				<b>4.593</b>
830	02	Svalbarðseyrarvegur	Hringvegur (1)	Svalbarðseyri, fyrsta gata	0,67	572	822	399	140
830	03	Svalbarðseyrarvegur	Svalbarðseyri, fyrsta gata	Hafnarsvæði	0,57	615	882	428	128

## Umferðartölur 2007

Vegnr	Kaflnr	Vegheiti	Heiti upphafspunkts	Heiti endapunkts	Lengd	ÁDU	SDU	VDU	Eknir þ. km
<b>Samtals vegur 830</b>					<b>1,24</b>				<b>268</b>
831	01	Höfðavegur	Grenivíkurvegur (83)	Höfði	3,64	48	69	32	64
832	01	Vaðlaheiðarvegur	Veigastaðavegur (828)	Illugastaðavegur (833)	19,09	5	13	0	35
833	01	Illugastaðavegur	Hringvegur (1-q4)	Vaglaskógarvegur (836)	4,86	154	227	105	274
833	02	Illugastaðavegur	Vaglaskógarvegur (836)	Illugastaðakirkjuvegur (8632)	10,40	61	84	39	231
<b>Samtals vegur 833</b>					<b>15,26</b>				<b>505</b>
834	01	Fnjóskadalsvegur vestri	Hringvegur (1-q3)	Grímsgerðisvegur (8613)	3,00	14	23	10	15
835	01	Fnjóskadalsvegur eystri	Hringvegur (1-q4)	Böðvarsnesvegur (8604)	9,40	66	96	45	226
835	02	Fnjóskadalsvegur eystri	Böðvarsnesvegur (8604)	Grenivíkurvegur (83)	13,01	59	84	41	280
<b>Samtals vegur 835</b>					<b>22,41</b>				<b>507</b>
836	01	Vaglaskógarvegur	Hringvegur (1-q5)	Illugastaðavegur (833) hjá Hróarsstöðum	5,59	81	117	58	165
837	01	Hlíðarfjallsvegur	Hringvegur (1-p7)	Hlíðarbraut	1,50	9493	9425	9458	5.197
837	02	Hlíðarfjallsvegur	Um Hlíðarbraut		1,00	11256	11176	11213	4.109
837	03	Hlíðarfjallsvegur	Hlíðarbraut	Skíðasvæði í Hlíðarfjalli	4,92	663	479	860	1.191
<b>Samtals vegur 837</b>					<b>7,42</b>				<b>10.497</b>
838	01	Hafnarvegur Grenivík	Grenivíkurvegur (83)	Hafnarsvæði	0,98	24	34	17	9
F839	01	Leirdalsheiðarvegur	Grenivíkurvegur (83)	Hvalvatnsfjörður, sjávarkambur	27,33	2	5	0	20
841	01	Fremstafellsvegur	Hringvegur (1)	Norðausturvegur (85)	5,30	16	26	12	31
842	01	Bárðardalsvegur vestri	Hringvegur (1-q6)	Hlíðarendavegur (8703)	10,81	78	128	49	308
842	02	Bárðardalsvegur vestri	Hlíðarendavegur (8703)	Bárðardalsvegur eystri (844)	12,69	50	76	37	232
842	03	Bárðardalsvegur vestri	Bárðardalsvegur eystri (844)	Engjavegur (8711)	5,80	31	44	23	66
842	04	Bárðardalsvegur vestri	Engjavegur (8711)	Sprengisandsleið (F26)	8,14	16	26	12	48

Umferðartölur 2007

Vegnr	Kaflnir	Vegheiti	Heiti upphafspunkts	Heiti endapunkts	Lengd	ÁDU	SDU	VDU	Eknir þ. km
<b>Samtals vegur 842</b>					<b>37,44</b>				<b>653</b>
843	01	Lundarbrekkuvegur	Bárðardalsvegur eystri (844)	Víðiker	12,81	18	29	13	84
844	01	Bárðardalsvegur eystri	Hringvegur (1-q6)	Arnarstaðir	11,90	61	99	37	265
844	02	Bárðardalsvegur eystri	Arnarstaðir	Bárðardalsvegur vestri (842)	10,76	30	41	20	118
<b>Samtals vegur 844</b>					<b>22,66</b>				<b>383</b>
845	01	Aðaldalsvegur	Hringvegur (1-q8)	Staðarbraut (854)	10,40	266	372	189	1.010
845	02	Aðaldalsvegur	Staðarbraut (854)	Norðausturvegur (85)	6,77	368	514	260	909
<b>Samtals vegur 845</b>					<b>17,17</b>				<b>1.919</b>
846	01	Austurhlíðarvegur	Hringvegur (1-q8)	Stórulaugar	1,75	300	444	179	192
846	02	Austurhlíðarvegur	Stórulaugar	Aðaldalsvegur (845)	4,06	33	50	19	49
<b>Samtals vegur 846</b>					<b>5,81</b>				<b>241</b>
847	01	Stafnsvegur	Hringvegur (1)	Fellshlíðarvegur (8736)	5,11	11	17	5	21
848	01	Mývatnsvegur	Hringvegur (1-q9)	Kísilvegur (87)	12,38	289	475	172	1.306
849	01	Baldursheimsvegur	Hringvegur (1)	Baldursheimsvegur 2 (8825)	7,84	32	47	22	92
850	01	Flugvallarvegur Mývatnssveit	Kísilvegur (87)	Flugvöllur	0,90	31	42	21	10
851	01	Út-Kinnarvegur	Norðausturvegur (85)	Nípa	11,02	18	27	9	72
851	02	Út-Kinnarvegur	Nípa	Björg #2	1,88	9	13	4	6
<b>Samtals vegur 851</b>					<b>12,90</b>				<b>79</b>
852	01	Sandsvegur	Norðausturvegur (85)	Sandur	6,49	11	17	5	26
853	01	Hvammavegur	Aðaldalsvegur (845)	Kísilvegur (87)	7,97	118	175	69	343
854	01	Staðarbraut	Aðaldalsvegur (845)	Hvammavegur (853)	6,86	101	148	61	253



## Umferðartölur 2007

Vegnr	Kaflnr	Vegheiti	Heiti upphafspunkts	Heiti endapunkts	Lengd	ÁDU	SDU	VDU	Eknir þ. km
855	01	Fagranesvegur	Staðarbraut (854)	Fagranes A	2,08	21	34	11	16
856	01	Laxárdalsvegur	Staðarbraut (854)	Kasthvammsvegur (8769)	8,75	22	38	13	70
858	01	Flugvallarvegur í Aðaldal	Norðausturvegur (85)	Flugvöllur	1,34	148	211	100	72
859	01	Hafnarvegur Húsavík	Norðausturvegur (85)	Hafnarsvæði, endi gangbrautar	0,54	558	689	476	110
860	01	Grjótagjárvegur	Hringvegur (1) hjá Vogum	Hringvegur (1) hjá Bjarnarflagi	4,24	124	248	33	192
861	01	Ásbyrgisvegur	Norðausturvegur (85)	Ásbyrgi, innra bílastæði	3,73	192	266	148	261
F862	01	Dettifossvegur	Hringvegur (1)	Dettifossvegur vestri (886)	20,08	33	68	1	242
862	02	Dettifossvegur	Dettifossvegur vestri (886)	Vesturdalsvegur (888)	19,81	44	86	1	318
862	03	Dettifossvegur	Vesturdalsvegur (888)	Tóveggjarvegur (8896)	9,68	48	88	1	170
862	04	Dettifossvegur	Tóveggjarvegur (8896)	Norðausturvegur (85)	2,62	61	108	20	58
<b>Samtals vegur 862</b>					<b>32,11</b>				<b>546</b>
863	01	Kröfluvegur	Hringvegur (1-r3)	Víti	8,97	223	316	145	730
863	02	Leirhnúksvegur	Kröfluvegur (863-01)	Leirhnúkur, gönguleið	0,14	10	22	2	1
<b>Samtals vegur 863</b>					<b>9,11</b>				<b>731</b>
864	00	Hólsfjallavegur	Hringvegur (1-r7)	Grímsstaðir	3,23	110	215	29	130
864	01	Hólsfjallavegur	Grímsstaðir	Dældarás	15,27	91	222	15	507
864	02	Hólsfjallavegur	Dældarás	Dettifossvegur eystri (890)	12,78	86	172	8	401
864	03	Hólsfjallavegur	Dettifossvegur eystri (890)	Hafursstaðir	13,66	73	149	8	364
864	04	Hólsfjallavegur	Hafursstaðir	Norðausturvegur (85)	11,87	85	162	27	368
<b>Samtals vegur 864</b>					<b>56,81</b>				<b>1.770</b>
865	01	Gilsbakkavegur	Norðausturvegur (85)	Gilsbakki	4,34	29	54	8	46
866	01	Austursandsvegur	Norðausturvegur (85)	Skógar	8,13	29	54	8	86

## Umferðartölur 2007

Vegnr	Kaflnr	Vegheiti	Heiti upphafspunkts	Heiti endapunkts	Lengd	ÁDU	SDU	VDU	Eknir þ. km
867	01	Öxarfjarðarheiðarvegur	Norðausturvegur (85)	Naustárfarvegur	9,62	46	86	12	162
867	02	Öxarfjarðarheiðarvegur	Naustárfarvegur	Sæluhús	10,81	34	70	12	134
867	03	Öxarfjarðarheiðarvegur	Sæluhús	Einarsskarð	8,69	34	70	12	108
867	04	Öxarfjarðarheiðarvegur	Einarsskarð	Norðausturvegur (85)	8,88	34	70	12	110
<b>Samtals vegur 867</b>					<b>38,00</b>				<b>514</b>
868	01	Laxárdalsvegur	Norðausturvegur (85)	Holtsvegur (8978)	2,67	28	52	8	27
869	02	Langanesvegur	Norðausturvegur (85)	Þórshöfn (vegrist)	1,59	1091	1235	1027	633
869	03	Langanesvegur	Þórshöfn (vegrist)	Sauðanesvegur (8997)	6,29	77	95	67	177
<b>Samtals vegur 869</b>					<b>7,88</b>				<b>810</b>
870	01	Kópaskersvegur	Norðausturvegur (85)	Kópasker, Duggugerði	0,77	216	259	183	61
871	01	Flugvallarvegur Þórshöfn	Langanesvegur (869)	Flugvöllur	0,47	5	8	2	1
F881	01	Dragaleið	Eyjafjarðarleið (F821)	Sprengisandsleið (F26)	18,30	2	6	0	13
882	01	Leyningshólavegur	Villingadalsvegur (8370)	Leyningshólar	1,57	10	20	5	6
883	01	Goðafossvegur	Hringvegur (1-q6)	Goðafoss	0,34	77	120	50	10
884	01	Dimmuborgavegur	Hringvegur (1)	Dimmuborgir	1,32	160	307	37	77
885	01	Námaskarðsvegur	Hringvegur (1)	Hverarönd	0,37	80	156	20	11
886	01	Dettifossvegur vestri	Dettifossvegur (F862)	Dettifoss	3,18	48	88	1	56
887	01	Tungnavegur	Dettifossvegur (862)	Bílastæði, Hólmatungum	1,15	48	88	1	20
888	01	Vesturdalsvegur	Dettifossvegur (862)	Bílastæði, Vesturdal	1,97	48	88	1	35
890	01	Dettifossvegur eystri	Hólsfjallavegur (864)	Dettifoss	0,78	82	161	21	23

## Umferðartölur 2007

Vegnr	Kaflnr	Vegheiti	Heiti upphafspunkts	Heiti endapunkts	Lengd	ÁDU	SDU	VDU	Eknir þ. km
891	01	Kjarnavegur	Eyjafjarðarbraut vestri (821)	Kjarnaskógur	0,93	114	141	91	39
F894	01	Öskjuvatnsvegur	Austurleið (F910)	Öskjuvatn	7,86	17	45	0	49
897	01	Svalbarðstunguvegur	Norðausturvegur (85)	Svalbarðskirkjuvegur (8972)	1,34	16	24	5	8
F899	01	Flateyjdalsvegur	Fnjóskadalsvegur eystri (835)	Brettingsstaðir	32,62	3	8	0	36
901	01	Möðrudalsleið	Hringvegur (1-s3)	Arnardalsleið (F905)	10,84	31	55	13	123
901	02	Möðrudalsleið	Arnardalsleið (F905)	Brúarvegur (907)	21,36	19	30	12	148
901	03	Möðrudalsleið	Brúarvegur (907)	Hringvegur (1-s6)	7,73	19	30	12	54
<b>Samtals vegur 901</b>					<b>39,93</b>				<b>324</b>
F902	01	Kverkfjallaleið	Austurleið (F910)	Kverkjökull	44,03	1	4	0	23
F903	01	Hvannalindavegur	Austurleið (F910)	Hvannalindir	13,18	3	8	0	14
F905	01	Arnardalsleið	Möðrudalsleið (901)	Austurleið (F910)	21,08	4	12	0	31
907	01	Brúarvegur	Möðrudalsleið (901)	Austurleið (F910)	20,77	5	14	0	39
F909	01	Snæfellsleið	Austurleið (F910)	Eyjabakkajökull	32,55	3	8	0	36
F910	01	Austurleið	Sprengisandsleið (F26)	Gæsavatnaleið vestri endi	23,76	3	8	0	26
F910	02	Austurleið	Gæsavatnaleið vestri endi	Gæsavatnaleið eystri endi	64,35	2	5	0	47
F910	03	Austurleið	Gæsavatnaleið eystri endi	Öskjuvatnsvegur (F894)	30,73	4	12	0	45
F910	04	Austurleið	Öskjuvatnsvegur (F894)	Öskjuleið (F88)	12,81	17	45	0	79
F910	05	Austurleið	Öskjuleið (F88)	Kverkfjallaleið (F902)	12,25	2	5	0	9
F910	06	Austurleið	Kverkfjallaleið (F902)	Arnardalsleið (F905)	39,67	2	5	0	29
F910	07	Austurleið	Arnardalsleið (F905)	Jökuldalsvegur (923)	24,04	3	8	0	26
F910	09	Austurleið	Aðalból	Snæfellsleið (F909)	17,86	8	17	2	52
<b>Samtals vegur F910</b>					<b>225,47</b>				<b>314</b>
910	10	Austurleið	Snæfellsleið (F909)	Aðgöng II	15,22	178	275	63	989
910	11	Austurleið	Aðgöng II	Aðgöng I	16,25	218	287	161	1.293

## Umferðartölur 2007

Vegnr	Kaflnr	Vegheiti	Heiti upphafspunkts	Heiti endapunkts	Lengd	ÁDU	SDU	VDU	Eknir þ. km
910	12	Austurleið	Aðgöng I	Fljótsdalsvegur (933)	10,90	218	287	161	867
<b>Samtals vegur 910</b>					<b>42,37</b>				<b>3.149</b>
912	01	Bakkafjarðarhöfn	Hafnarvegur í Bakkafirði (91)	Bakkafjarðarhöfn	0,50	234	269	159	43
913	01	Strandhafnarvegur	Norðausturvegur (85)	Hámundarstaðir	2,42	12	18	6	11
914	01	Skógavegur	Norðausturvegur (85)	Vesturárdalsvegur (915)	7,72	16	25	8	45
915	01	Vesturárdalsvegur	Norðausturvegur (85)	Skógavegur (914)	3,01	68	110	34	75
915	02	Vesturárdalsvegur	Skógavegur (914)	Búastaðvegur (9132)	8,60	16	25	8	50
<b>Samtals vegur 915</b>					<b>11,61</b>				<b>125</b>
916	01	Flugvallarvegur Vopnafirði	Hlíðarvegur (917)	Flugvöllur	0,10	12	18	6	0
917	01	Hlíðarvegur	Hringvegur (1-t0)	Hallgeirsstaðvegur (9191)	10,60	113	188	58	437
917	02	Hlíðarvegur	Hallgeirsstaðvegur (9191)	Eyjavegur (921)	13,49	76	125	38	374
917	03	Hlíðarvegur	Eyjavegur (921)	Biskupshóll (vegrist)	9,02	52	91	26	171
917	04	Hlíðarvegur	Biskupshóll (vegrist)	Norðurbrún (varða)	9,37	43	88	9	147
917	05	Hlíðarvegur	Norðurbrún (varða)	Vindfell	10,85	44	90	9	174
917	06	Hlíðarvegur	Vindfell	Sunnudalsvegur (919)	11,30	60	101	40	247
917	07	Hlíðarvegur	Sunnudalsvegur (919)	Norðausturvegur (85)	1,81	112	182	67	74
<b>Samtals vegur 917</b>					<b>66,44</b>				<b>1.625</b>
918	01	Hafnarvegur Vopnafirði	Norðausturvegur (85)	Hafnarsvæði	0,61	2312	2663	2152	515
919	01	Sunnudalsvegur	Hlíðarvegur (917)	Guðmundarstaðir	9,41	51	74	32	175
919	02	Sunnudalsvegur	Guðmundarstaðir	Norðausturvegur (85)	6,74	37	63	20	91
<b>Samtals vegur 919</b>					<b>16,15</b>				<b>266</b>
923	01	Jökuldalsvegur	Hringvegur (1-s7)	Hákonarstaðir	12,55	84	132	59	385
923	02	Jökuldalsvegur	Hákonarstaðir	Búðará	7,93	48	77	29	139
923	03	Jökuldalsvegur	Búðará	Austurleið (F910)	8,64	33	55	27	104

### Umferðartölur 2007

Vegnr	Kaflnir	Vegheiti	Heiti upphafspunkts	Heiti endapunkts	Lengd	ÁDU	SDU	VDU	Eknir þ. km
923	04	Jökuldalsvegur	Austurleið (F910)	Aðalból	11,66	28	48	17	119
<b>Samtals vegur 923</b>					<b>40,78</b>				<b>747</b>
924	01	Jökuldalsvegur eystri	Hringvegur (1)	Refshöfði	10,96	58	88	40	232
924	02	Jökuldalsvegur eystri	Refshöfði	Hringvegur (1)	11,60	78	120	60	330
<b>Samtals vegur 924</b>					<b>22,56</b>				<b>562</b>
925	01	Hróarstunguvegur	Hringvegur (1-t0)	Húseyjarvegur (926)	9,25	50	81	25	169
925	02	Hróarstunguvegur	Húseyjarvegur (926)	Lagarfossvegur (944)	8,67	49	83	22	155
925	03	Hróarstunguvegur	Lagarfossvegur (944)	Vífilstaðavegur (9274)	12,98	77	121	49	365
925	04	Hróarstunguvegur	Vífilstaðavegur (9274)	Hringvegur (1-t1)	10,72	142	173	114	556
<b>Samtals vegur 925</b>					<b>41,62</b>				<b>1.244</b>
927	01	Brekubæjavegur	Hróarstunguvegur (925) hjá Þórisvatni	Hróarstunguvegur (925) hjá Litla Steinsvaði	6,63	17	26	8	41
929	01	Hafrafellsvegur	Hringvegur (1)	Hafrafellsvegur 3 (9289)	1,07	17	26	8	7
931	00	Upphéraðsvegur	Hringvegur (1-t2)	Fellabær, Ullartangi	0,24	1173	1306	1108	103
931	01	Upphéraðsvegur	Fellabær, Ullartangi	Rauðalækjarvegur (9308)	7,55	168	309	75	463
931	02	Upphéraðsvegur	Rauðalækjarvegur (9308)	Skeggjastaðir	10,18	132	238	56	490
931	03	Upphéraðsvegur	Skeggjastaðir	Brekkugerðisvegur (9332)	10,28	120	222	52	450
931	04	Upphéraðsvegur	Brekkugerðisvegur (9332)	Fljótsdalsvegur (933)	3,77	106	198	48	146
931	05	Upphéraðsvegur	Fljótsdalsvegur (933)	Gilsá (sýslumörk)	1,87	120	172	74	82
931	06	Upphéraðsvegur	Gilsá (sýslumörk)	Hallormsstaður	5,66	253	371	162	523
931	08	Upphéraðsvegur	Hallormsstaður	Gunnlaugsstaðavegur (9377)	9,45	391	578	278	1.349
931	09	Upphéraðsvegur	Gunnlaugsstaðavegur (9377)	Hringvegur (1-t5)	5,69	473	699	335	982
<b>Samtals vegur 931</b>					<b>54,69</b>				<b>4.588</b>
932	01	Egilsstaðavegur	Hringvegur (1)	Egilsstaðavegur 3 (9404)	0,39	28	49	10	4
933	01	Fljótsdalsvegur	Upphéraðsvegur (931)	Norðurdalsvegur í Fljótsdal (9340)	7,42	372	486	308	1.007
933	02	Fljótsdalsvegur	Norðurdalsvegur í Fljótsdal (9340)	Suðurdalsvegur (935)	1,95	36	63	15	26
933	03	Fljótsdalsvegur	Suðurdalsvegur (935)	Upphéraðsvegur (931)	7,54	68	127	30	187

## Umferðartölur 2007

Vegnr	Kaflnr	Vegheiti	Heiti upphafspunkts	Heiti endapunkts	Lengd	ÁDU	SDU	VDU	Eknir þ. km
			<b>Samtals vegur 933</b>		<b>16,91</b>				<b>1.220</b>
934	01	Múlavegur í Fljótsdal	Fljótsdalsvegur (933)	Glúmsstaðir	7,00	24	43	9	61
935	01	Suðurdalsvegur	Fljótsdalsvegur (933)	Klúkuvegur (9347)	2,40	24	43	9	21
936	01	Þórdalsheiðarvegur	Hringvegur (1-t6)	Áreyjavegur (9551)	16,04	1	3	0	6
936	02	Þórdalsheiðarvegur	Áreyjavegur (9551)	Suðurfjarðavegur (96)	4,92	17	38	3	31
			<b>Samtals vegur 936</b>		<b>20,96</b>				<b>36</b>
937	01	Skriðdalsvegur	Upphéraðsvegur (931)	Geirólfsstaðir	11,65	39	61	17	166
937	02	Skriðdalsvegur	Geirólfsstaðir	Hringvegur (1-t7)	7,59	21	33	12	58
			<b>Samtals vegur 937</b>		<b>19,24</b>				<b>224</b>
938	01	Múlavegur syðri	Skriðdalsvegur (937)	Birkihlíð	2,68	12	25	4	12
939	01	Axarvegur	Hringvegur (1-t8)	Ódádavatsvegur	8,68	91	189	31	288
939	02	Axarvegur	Ódádavatsvegur	Hringvegur (1-u5)	10,04	96	194	33	352
			<b>Samtals vegur 939</b>		<b>18,72</b>				<b>640</b>
941	01	Flugvallarvegur Egilsstöðum	Hringvegur (1)	Flugvöllur	0,55	572	691	531	115
943	01	Hjaltastaðarvegur	Borgarfjarðarvegur (94)	Hjarðarhvolfsvegur (9467)	7,75	17	25	10	48
944	01	Lagarfossvegur	Borgarfjarðarvegur (94)	hlið	8,04	36	66	16	106
944	02	Lagarfossvegur	hlið	Hróarstunguvegur (925)	1,77	25	43	15	16
			<b>Samtals vegur 944</b>		<b>9,81</b>				<b>122</b>
946	01	Hólalandsvegur	Borgarfjarðarvegur (94)	Gilsárvallavegur (9495)	4,64	17	25	10	29
946	02	Hólalandsvegur	Gilsárvallavegur (9495)	Hvannstóð	2,91	9	17	9	10
			<b>Samtals vegur 946</b>		<b>7,55</b>				<b>38</b>

### Umferðartölur 2007

Vegnr	Kaflnr	Vegheiti	Heiti upphafspunkts	Heiti endapunkts	Lengd	ÁDU	SDU	VDU	Eknir þ. km
F946	03	Loðmundarfjarðarvegur	Hvannstóð	Klyppstaður	27,40	2	5	0	20
947	01	Desjarmýrarvegur	Borgarfjarðarvegur (94)	Sólbakkavegur (9497)	2,46	94	151	55	84
948	01	Gilsárteigsvegur	Borgarfjarðarvegur (94)	Ormsstaðavegur (9443)	1,34	17	25	10	8
949	01	Þrándarstaðavegur	Borgarfjarðarvegur (94)	Þrándarstaðir 2	0,96	17	25	10	6
951	01	Vestdalseyrarvegur	Seyðisfjarðarvegur (93)	Verksmiðja Ísbjarnarins	1,03	734	835	640	276
951	02	Vestdalseyrarvegur	Verksmiðja Ísbjarnarins	Vestdalseyri	2,38	76	125	46	66
951	03	Vestdalseyrarvegur	Vestdalseyri	Dvergasteinsvegur (9504)	2,38	23	37	14	20
<b>Samtals vegur 951</b>					<b>5,79</b>				<b>362</b>
952	01	Hánefsstaðavegur	Seyðisfjarðarvegur (93), Fjarðaralda	Austurvegur ytri endi	0,69	6116	6900	5297	1.540
952	02	Hánefsstaðavegur	Austurvegur ytri endi	Flísarhúsalækur	1,50	2427	2736	2102	1.329
<b>Samtals vegur 952</b>					<b>2,19</b>				<b>2.869</b>
953	01	Mjóafjarðarvegur	Norðfjarðarvegur (92)	Háheiði	11,27	33	73	5	136
953	02	Mjóafjarðarvegur	Háheiði	Fjörður (bær)	8,47	33	73	5	102
953	03	Mjóafjarðarvegur	Fjörður (bær)	Brekkuvegur (9509)	12,19	33	73	5	147
<b>Samtals vegur 953</b>					<b>31,93</b>				<b>385</b>
954	00	Helgustaðavegur	Norðfjarðarvegur (92)	Lambeyrarbraut ytri endi	0,20	4151	4603	3661	303
954	01	Helgustaðavegur	Lambeyrarbraut ytri endi	Mjóeyri	1,42	2911	3230	2570	1.509
954	02	Helgustaðavegur	Mjóeyri	Stóra Breiðavík	9,80	32	56	15	114
<b>Samtals vegur 954</b>					<b>11,42</b>				<b>1.926</b>
955	01	Vattarnesvegur	Suðurfjarðavegur (96)	Eyri	10,44	36	75	11	137
955	02	Vattarnesvegur	Eyri	Hafranes	9,66	36	75	11	127
955	03	Vattarnesvegur	Hafranes	Vattarnesvegur 2 (9567)	8,99	31	64	10	102
955	04	Vattarnesvegur	Vattarnesvegur 2 (9567)	Höfðahúsvegur (9575)	9,45	26	54	8	90
955	05	Vattarnesvegur	Höfðahúsvegur (9575)	Búðir, Skólavegur	7,28	41	86	13	109

## Umferðartölur 2007

Vegnr	Kaflnr	Vegheiti	Heiti upphafspunkts	Heiti endapunkts	Lengd	ÁDU	SDU	VDU	Ekniir þ. km
955	06	Vattarnesvegur	Búðir, Skólavegur	Búðir, Búðalækur	1,66	1005	1222	826	609
955	07	Vattarnesvegur	Búðir, Búðalækur	Suðurfjarðarvegur (96)	1,42	403	550	302	209
<b>Samtals vegur 955</b>					<b>48,90</b>				<b>1.382</b>
957	01	Hafnarvegur Reyðarfirði	Norðfjarðarvegur (92)	Hafnarsvæði	0,20	1440	1597	1272	105
958	01	Vöðlavíkurvegur	Helgustaðavegur (954)	Vöðlavík	13,00	2	5	0	9
F959	01	Viðfjarðarvegur	Vöðlavíkurvegur (958) á Víkurheiði	Viðfjörður	7,61	1	3	0	3
960	01	Hafnarvegur Breiðdalsvík	Breiðdalsvíkurvegur (97)	Hafnarsvæði	0,82	304	417	225	91
962	01	Norðurdalsvegur í Breiðdal	Hringvegur (1-u0)	Tóarselsvegur (9617)	9,41	40	58	31	137
964	01	Breiðdalsvegur	Hringvegur (1-u0)	Suðurbyggðarvegur (966)	2,26	32	47	24	26
964	02	Breiðdalsvegur	Suðurbyggðarvegur (966)	Hringvegur (1-u1)	6,57	30	46	21	72
<b>Samtals vegur 964</b>					<b>8,83</b>				<b>98</b>
966	01	Suðurbyggðarvegur	Hringvegur (1-t9)	Randversstaðavegur (9631)	6,79	13	19	10	32
966	02	Suðurbyggðarvegur	Randversstaðavegur (9631)	Breiðdalsvegur (964)	7,10	22	30	15	57
<b>Samtals vegur 966</b>					<b>13,89</b>				<b>89</b>
F980	01	Kollumúlavegur	Hringvegur (1-v4)	Illikambur	24,81	4	8	0	38
981	01	Almannaskarðsvegur	Hringvegur (1)	Almannaskarð, bílastæði	1,20	18	35	3	8
982	01	Flugvallarvegur Hornafirði	Hringvegur (1-v7)	Flugvöllur	0,71	157	219	125	41
983	01	Miðfellsvegur	Hoffellsvegur (984)	Miðfell	1,17	9	14	5	4
984	01	Hoffellsvegur	Hringvegur (1-v9)	Birkifell	3,05	19	30	12	21
F985	01	Jökulvegur	Hringvegur (1-x0)	Skíðaskáli við Skálafellsjökul	16,08	11	24	1	65



### Umferðartölur 2007

Vegnr	Kaflnr	Vegheiti	Heiti upphafspunkts	Heiti endapunkts	Lengd	ÁDU	SDU	VDU	Eknir þ. km
986	01	Rauðabergsvegur	Hringvegur (1-v9)	Hlíðarberg	4,17	26	39	7	40
998	01	Skaftafellsvegur	Hringvegur (1-y0)	Þjónustumiðstöð	1,86	261	713	15	177
2027	01	Hrunavegur	Hringvegur (1-a3)	Teygingalækjarvegur (2028)	0,37	23	36	8	3
2050	01	Fossvegur	Hringvegur (1)	Fossvegur 3 (2039)	0,03	38	68	13	0
2075	01	Hörgslandsvegur	Hringvegur (1-a4)	Hörgsland 1	0,14	26	44	9	1
2120	01	Giljavegur	Hringvegur (1-b4)	Giljur	0,15	44	73	22	2
2140	01	Brekknavegur	Hringvegur (1-b4)	Brekkur 2a	0,73	33	54	16	9
2160	01	Hvolavegur	Hringvegur (1-b5)	Norður-Hvoll	2,41	44	73	22	39
2420	01	Skógavegur	Hringvegur (1-b6)	Kennarabústaður	1,03	187	224	150	70
2433	01	Grenstangavegur	Bakkavegur (253)	Hólmabæjavegur (251)	4,48	62	105	34	101
2440	01	Skógafossvegur	Skógavegur (2420)	Búnaðarbankinn	0,13	71	85	57	3
2470	01	Krossvegur	Bakkavegur (253)	Brúnalundur	0,37	32	46	27	4
2480	01	Seljalandsvegur	Hringvegur (1)	Hringvegur (1)	0,35	26	44	9	3
2520	01	Skíðbakkavegur	Bakkavegur (253)	Skíðbakki 4	0,24	16	27	4	1
2530	01	Skeggjastaðavegur	Landeyjavegur (252)	Vestritunga	0,52	16	27	4	3
2540	01	Fíflholtshverfisvegur	Akureyjarvegur (255)	Gerðar	1,93	23	36	8	16
2560	01	Eyjarvegur	Hringvegur (1)	Berjanes	0,90	16	27	4	5
2570	01	Akureyjarkirkjuvegur	Akureyjarvegur (255)	Akurey 1b	0,33	23	36	8	3
2615	01	Torfastaðavegur	Fljótshlíðarvegur (261)	Torfastaðir 6	0,40	26	44	9	4

### Umferðartölur 2007

Vegnr	Kaflnr	Vegheiti	Heiti upphafspunkts	Heiti endapunkts	Lengd	ÁDU	SDU	VDU	Eknið þ. km
2625	01	Lambeyjarvegur	Fljótshlíðarvegur (261)	Bjargarkot	0,75	26	44	9	7
2645	01	Kirkjulækjarvegur	Fljótshlíðarvegur (261)	Kirkjulækjarkot	0,95	30	54	11	10
2655	01	Vatnsdalsvegur	Fljótshlíðarvegur (261)	Tumastaðir	0,85	38	68	13	12
2675	01	Lynghagavegur	Hvolsvöllur, Króktún	Miðtúnsvegur (2648)	1,35	32	57	11	16
2699	01	Ártúnsvegur	Landeyjavegur (252)	Bakkakot	1,80	16	27	4	11
2701	01	Bakkakotsvegur	Ártúnsvegur (2699)	Bakkakot 1	0,06	13	17	8	0
2715	01	Gunnarsholtsvegur	Akurhólsvegur (2725)	Starfsmannabústaðir	0,62	317	378	255	72
2725	01	Akurhólsvegur	Rangárvallavegur (264)	Kornbrekkur	1,39	200	250	152	102
2735	01	Helluvaðsvegur	Hella, efsta hús, efri gafl	Helluvað 1	0,48	32	57	11	6
2755	01	Hellatúnsvegur	Ásvegur (275)	Hellatún 1 og 2	0,62	23	36	8	5
2765	01	Háarimavegur	Ásvegur (275)	Háirimi 3	0,05	26	44	9	0
2775	01	Bræðraborgarstígur	Ásvegur (275) við Háþéjarkirkju	Ásvegur (275) við Tjörn	0,53	38	68	13	7
2784	01	Flagbjarnarholtsvegur 1	Landvegur (26)	Flagbjarnarholt 1	2,16	23	36	8	18
2820	01	Laugalandsvegur	Landvegur (26)	Gata	0,59	50	89	16	11
2840	01	Þverlækjarvegur	Hagabraut (286)	Þverlækur 3	1,07	16	27	4	6
2860	01	Hjallanesvegur	Landvegur (26)	Hjallanes 2	1,48	16	27	4	9
2880	01	Laugavegur	Landvegur (26)	Minnivellir	0,27	23	36	8	2
2930	01	Króksvegur	Hringvegur (1)	Miðmundarholt	1,57	16	20	12	9

### Umferðartölur 2007

Vegnr	Kaflnr	Vegheiti	Heiti upphafspunkts	Heiti endapunkts	Lengd	ÁDU	SDU	VDU	Eknir þ. km
2933	01	Lækjartúnsvegur	Kálfholtsvegur (288)	Lækjarbrekkuvegur (2934)	0,15	26	44	9	1
3020	01	Laugardælavegur	Hringvegur (1-d2)	Laugardælakirkjuvegur (3166)	0,83	35	50	17	11
3040	01	Ármótavegur	Oddgeirshólavegur (304)	Litla-Ármót	1,04	28	38	15	11
3059	01	Skipavegur	Gaulverjabæjarvegur (33)	Skipar	0,28	22	25	17	2
3060	01	Forsætisvegur	Villingaholtsvegur (305)	Villingaholtsvegur (305)	0,48	16	22	6	3
3091	01	Ljónsstaðavegur	Votmúlavegur (310)	Ljónsstaðir_T	0,36	24	32	11	3
3115	01	Arnarhólsvetur	Gaulverjabæjarvegur (33)	Hólshús	0,51	24	32	11	4
3130	01	Holtsbýlavegur	Holtsvegur (314)	Holt 1	0,07	24	32	11	1
3136	01	Hryggjarvegur	Ölvisholtsvegur (303)	Hryggsgvegur 3 (3138)	0,48	16	22	6	3
3145	01	Grundarvegur	Gaulverjabæjarvegur (33)	Eystri-Grund	0,13	16	22	6	1
3160	01	Baugsstaðavegur	Gaulverjabæjarvegur (33)	Baugsstaðir 2	0,23	16	22	6	1
3175	01	Lækjamótavegur	Votmúlavegur (310)	Lækjamót 2	0,31	24	32	11	3
3220	01	Reykjavegur Skeiðum	Skálholtsvegur (31)	Reykir 1	0,29	16	22	6	2
3240	01	Ósabakkavegur	Skálholtsvegur (31)	Ósabakki 1	0,04	16	22	6	0
3260	01	Hlemmiskeiðsvegur	Skeiðavegur (30)	Hlemmiskeið 1	0,58	16	22	6	3
3270	01	Kálfhólsvetur	Skeiðháholtsvegur (321)	Kálfhóll 2b	1,01	14	20	5	5
3275	01	Blesastaðavegur	Skeiðavegur (30)	Blesastaðir	0,85	16	22	6	5
3304	01	Breiðanesvegur	Skeiðavegur (30)	Sandlækur 1	0,28	16	22	6	2
3307	01	Sandlækjarkotsvegur	Skeiðavegur (30)	Sandlækjarkotsvegur 2 (3606)	0,16	16	22	6	1

### Umferðartölur 2007

Vegnr	Kaflnir	Vegheiti	Heiti upphafspunkts	Heiti endapunkts	Lengd	ÁDU	SDU	VDU	Eknir þ. km
3312	01	Skarðsvegur	Hrunamannavegur (30)	Skarð 2	1,13	16	22	6	7
3315	01	Prándarholtsvegur	Þjósárdalsvegur (32)	Prándarholt	0,20	16	22	6	1
3320	01	Hlíðarvegur	Hælsvegur (326)	Hælsvegur 3 (3356)	0,10	16	22	6	1
3321	01	Hamragerðisvegur	Heiðarbraut (3357)	Ártún	0,19	16	22	6	1
3330	01	Knarrarholtsvegur	Þjósárdalsvegur (32)	Brúnir	0,43	16	22	6	3
3335	01	Háholtsvegur	Hælsvegur (326)	Vestra-Geldingaholtsvegur (3351)	0,53	14	20	5	3
3339	01	Stóra-Núpsvegur	Stóra-Núpsvegur (328)	Stóra-Núpskirkja	0,49	24	32	11	4
3342	01	Ásólfstaðavegur	Þjósárdalsvegur (32)	Ásólfstaðir 1a_S	1,04	24	32	11	9
3346	01	Melhagavegur	Þjósárdalsvegur (32)	Hagi 1	0,18	16	22	6	1
3357	01	Heiðarbraut	Þjósárdalsvegur (32)	Gnúpverjavegur (325)	0,45	24	32	11	4
3361	01	Hjálparvegur	Þjósárdalsvegur (32)	Hjálparfoss, bílastæði	0,99	14	20	5	5
3365	01	Búrfellsvegur eystri	Þjósárdalsvegur (32)	Eiríksbúð	0,65	99	120	81	23
3405	01	Grafarbakkevegur	Hrunavegur (344)	Hverabakki	0,41	35	50	17	5
3425	01	Hrepphólavegur	Hrunamannavegur (30)	Breiðás	0,32	24	32	6	3
3435	01	Hvammsvegur eystri	Hrunamannavegur (30)	Hvammsvegur 1 (3499)	0,80	57	78	25	17
3445	01	Hvítárholtsgvegur	Hrunamannavegur (30)	Borgarás	1,59	346	501	211	201
3450	01	Selsvegur	Hvítárholtsgvegur (3445)	Efra-Sel 2	0,35	191	276	115	24
3455	01	Miðfellsvegur	Hrunamannavegur (30)	Götuvegur (3433)	0,81	35	50	17	10

### Umferðartölur 2007

Vegnr	Kaflnr	Vegheiti	Heiti upphafspunkts	Heiti endapunkts	Lengd	ÁDU	SDU	VDU	Eknir þ. km
3465	01	Laugavegur	Hrunavegur (344)	Reykjaból	2,30	24	32	11	20
3475	01	Unnarholtsvegur	Auðsholtsvegur (340)	Unnarholt	0,40	24	32	11	4
3485	01	Birtingaholtsvegur	Auðsholtsvegur (340)	Birtingaholt 4	0,23	24	32	11	2
3495	01	Hrafnkelsstaðavegur	Langholtsvegur (341)	Hrafnkelsstaðir 3	0,54	24	32	11	5
3520	01	Laugarásvegur	Skálholtsvegur (31)	Skálholtsvegur (31)	1,19	57	78	25	25
3530	01	Helgastaðavegur	Skálholtsvegur (31)	Helgastaðir 1	0,54	24	32	11	5
3540	01	Skálholtsstaðarvegur	Skálholtsvegur (31)	Skálholtsbýlisvegur (3565)	0,23	42	59	19	4
3542	01	Vesturbyggðarvegur	Skálholtsvegur (31)	Klettaborg	0,53	24	32	11	5
3550	01	Hrosshagavegur	Biskupstungnabraut (35)	Hrosshagi 2	1,27	16	22	6	7
3556	01	Brekkugerðisvegur	Laugarásvegur (3520)	Brekkugerði	0,47	28	38	15	5
3560	01	Dalbrúnarvegur	Biskupstungnabraut (35)	Biskupstungnabraut (35)	0,59	35	50	17	8
3570	01	Bergholtsvegur	Biskupstungnabraut (35)	Bergholt	0,67	35	50	17	9
3580	01	Norðurbrúnavegur	Bergholtsvegur (3570)	Biskupstungnabraut (35)	0,92	35	50	17	12
3590	01	Syðri-Reykjavegur	Reykjavegur (355)	Brún	0,34	22	28	11	3
3612	01	Vatnsleysuvegur	Tjarnarvegur (356)	Vatnsleysa 3	0,10	16	22	6	1
3616	01	Tjarnarvegur	Tjarnarvegur (356)	Litla-Tjörn	0,11	16	22	6	1
3630	01	Hagavegur	Biskupstungnabraut (35)	Hagi #3	6,05	16	22	6	35
3660	01	Efribrúarvegur	Þingvallavegur (36)	Ljósafossskólavegur (3814)	0,15	42	59	19	2
3669	01	Brattholtsvegur	Biskupstungnabraut (35)	Brattholtsvegur #1 (3670)	0,87	24	44	14	8

## Umferðartölur 2007

Vegnr	Kaflnr	Vegheiti	Heiti upphafspunkts	Heiti endapunkts	Lengd	ÁDU	SDU	VDU	Eknir þ. km
3710	01	Árbæjarvegur vestri	Hringvegur (1-d5)	Hlöðutún	1,02	42	59	19	16
3720	01	Hlíðardalsskólavegur	Suðurstrandarvegur (427)	Lynghemar	0,52	28	38	15	5
3730	01	Hraunsvegur	Þorlákshafnarvegur (38)	Hraun 1b	1,49	24	32	11	13
3740	01	Bæjarhverfisvegur	Þorlákshafnarvegur (38)	Vatnavegur (3953)	1,60	24	32	11	14
3741	01	Efsta-Dalsvegur	Laugarvatnsvegur (37)	Efsti-Dalur 1a	0,50	16	22	6	3
3747	01	Miðengisvegur	Biskupstungnabraut (35)	Miðengi 1	1,50	16	22	6	9
3753	01	Borgarbraut	Biskupstungnabraut (35)	Borgarbraut	0,22	57	78	25	5
3760	01	Hvolsvegur	Hringvegur (1-d6)	Kvíarhóll	0,53	24	32	11	5
3765	01	Stærribæjarvegur	Sólheimavegur (354)	Stærribær 2	2,19	16	22	6	13
3767	01	Eyvíkurvegur	Sólheimavegur (354)	Eyvík 1	0,10	24	32	11	1
3770	01	Þórustaðavegur	Hringvegur (1-d6)	Kjarrsvegur (3892)	0,55	16	22	6	3
3771	01	Ormsstaðavegur	Sólheimavegur (354)	Ormsstaðir	0,55	16	22	6	3
3774	01	Sólheimavegur 1	Sólheimavegur (354)	Selhamar, vegamót	0,32	57	78	25	7
3790	01	Bakkavegur	Þorlákshafnarvegur (38)	Bakki	0,61	24	32	11	5
3814	01	Ljósafossskólavegur	Efribrúarvegur (3660)	Brúarás	0,16	24	32	11	1
3834	01	Haksvegur	Þingvallavegur (36)	Fróðleiksveita Þingvöllum	0,74	35	50	17	9
3874	01	Skjálgarvegur	Árbæjarvegur vestri (3710)	Hrísavegur (3876)	0,15	16	22	6	1
3915	01	Kirkjuferjuvegur	Hringvegur (1-d6)	Kirkjuferjuhjáleiguvegur (3917)	1,60	16	22	6	9

### Umferðartölur 2007

Vegnr	Kaflnr	Vegheiti	Heiti upphafspunkts	Heiti endapunkts	Lengd	ÁDU	SDU	VDU	Eknir þ. km
3937	01	Vallavegur	Hringvegur (1-d6)	Völlur/RARIK	0,23	42	59	19	4
3939	01	Brúarhvammsvegur	Reykjavegur Hveragerði (377)	Hús 3	0,20	64	59	67	5
3973	01	Lækjarvegur	Þorlákshafnarvegur (38)	Lækur	0,20	16	22	6	1
4150	01	Hliðsnesvegur	Álftanesvegur (415)	Hliðsnes 1	2,17	18	27	6	14
4225	01	Brunnastaðavegur	Vatnsleysustrandarvegur (420)	Traðarkot	0,17	12	21	5	1
4250	01	Útgarðsvegur	Garðskagavegur (45) í Garði	Garðskagavegur (45) á mótis við golfskála	3,19	12	21	5	14
4305	01	Hvassahraunsvegur	Reykjanesbraut	Hvassahraun 22	1,70	16	23	8	10
4307	01	Stóru-Vatnsleysuvegur	Vatnsleysustrandarvegur (420)	Vatnsleysa	0,87	16	23	8	5
4315	01	Leirvogstunguvegur	Hringvegur (1)	Leirvogstunga 2	0,29	62	85	37	7
4324	01	Dalsárvegur	Þingvallavegur (36)	Dalsá	0,13	18	27	6	1
4325	01	Hrísbrúarvegur	Þingvallavegur (36)	Víðihólsvegur (4613)	0,13	18	27	6	1
4326	01	Reykjahlíðarvegur	Þingvallavegur (36)	Laugabakkavegur (4621)	0,32	26	44	9	3
4335	01	Mosfellsvegur	Þingvallavegur (36)	Sigtúnsvegur (4627)	1,02	18	27	6	7
4336	01	Æsustaðavegur	Þingvallavegur (36)	Röðulsvegur (4644)	0,51	26	44	9	5
4345	01	Helgadalsvegur	Þingvallavegur (36)	Brennholtsvegur (4667)	1,17	26	44	9	11
4355	01	Hraðastaðavegur	Helgadalsvegur (4345)	Helgadalsvegur (4345) hjá Túnfæti	0,73	12	21	5	3
4364	01	Sunnuhvolsvegur	Vatnsleysustrandarvegur (420)	Smáratún	0,10	14	25	5	1
4365	01	Hrafnhólavegur	Þingvallavegur (36)	Selholt	0,19	12	21	5	1
4510	01	Varmadalsvegur	Hringvegur (1)	Varmidalur 3	0,35	12	21	5	2

### Umferðartölur 2007

Vegnr	Kaflnir	Vegheiti	Heiti upphafspunkts	Heiti endapunkts	Lengd	ÁDU	SDU	VDU	Ekniir þ. km
4520	01	Leiruvegur	Hringvegur (1)	Reynihvammur	0,32	12	21	5	1
4530	01	Norðurgrafarvegur	Hringvegur (1)	Vellir 3	1,21	12	21	5	5
4540	01	Víðinesvegur	Hringvegur (1)	Víðines (slitlagsendi)	4,10	290	330	249	434
4550	01	Kollafjarðarvegur	Hringvegur (1) í Kollafirði	Kollafjörður (bær)	0,41	18	27	6	3
4560	01	Esjuvegur	Hringvegur (1) við Kirkjuland	Hringvegur (1) við Skrauthóla	1,94	72	82	63	51
4570	01	Grundarhverfisvegur	Brautarholtsvegur (458)	Grundarhverfi, gata	0,22	72	82	63	6
4580	01	Arnarholtsvegur	Brautarholtsvegur (458)	Arnarholt, staðarhaldari	0,30	18	27	6	2
4619	01	Víðigrundarvegur	Reykjahlíðarvegur (4326)	Laugabakki 2	0,17	12	21	5	1
4644	01	Röðulsvegur	Æsustaðavegur (4336)	Skuld	0,15	12	21	5	1
4650	01	Neðri-Hálsvegur	Hvalfjarðarvegur (47)	Háls 2	0,20	9	18	4	1
4730	01	Lykkjuvegur	Brautarholtsvegur (458)	Lykkja 3	0,02	18	27	6	0
4824	01	Þorlaksstaðavegur	Meðalfellsvegur (461)	Káranesvegur (4827)	1,33	24	42	8	12
4827	01	Káranesvegur	Þorlaksstaðavegur (4824)	Káraneskot	0,70	15	27	5	4
5014	01	Hlíðarbæjarvegur	Hvalfjarðarvegur (47)	Hlíðarbær	0,40	17	23	11	2
5033	01	Hagamelsvegur	Hringvegur (1)	Innrimelur	0,61	55	71	43	12
5040	01	Fellsendavegur	Hringvegur (1-g1)	Akrafjallsvegur (51)	3,53	16	26	6	21
5041	01	Grafarvegur	Hringvegur (1)	Melhagavegur (5053-02)	0,24	17	22	14	1
5064	01	Leirárgarðavegur	Leirársveitarvegur (504)	Eystri-Leirárgarðar 1	0,39	17	22	14	2



## Umferðartölur 2007

Vegnr	Kaflnr	Vegheiti	Heiti upphafspunkts	Heiti endapunkts	Lengd	ÁDU	SDU	VDU	Eknir þ. km
5065	01	Heiðarskólavegur	Leirársveitarvegur (504)	Kennarabústaðarvegur (5066)	0,62	27	37	22	6
5113	01	Andakílsárvirkjunarvegur	Skorradalsvegur (508)	Hvamsvegur (5133)	0,89	27	43	11	9
5120	01	Bæjarvegur	Bæjarsveitarvegur (513)	Bær 1	0,24	33	43	26	3
5150	01	Auðsstaðavegur	Reykðælavegur (517)	Búrfell	3,76	16	26	6	22
5178	01	Reykholtsgvegur	Hálsasveitarvegur (518)	Reykholt	0,40	202	224	196	29
5190	01	Hýrumelsvegur	Hálsasveitarvegur (518)	Hýrumelur	0,70	22	37	6	6
5240	01	Bifrastarvegur	Hringvegur (1)	Íbúðarhverfi	0,30	414	442	373	45
5250	01	Kaðalstaðavegur	Borgarfjarðarbraut (50)	Kaðalstaðir	1,26	16	26	6	7
5315	01	Heggstaðavegur	Borgarfjarðarbraut (50)	Kvígsstaðavegur (5114)	0,56	16	26	6	3
5316	01	Miðbæjarvegur	Ferjubakkavegur (530)	Neðstabæjarvegur (5318)	0,27	17	22	14	2
5317	01	Grímarsstaðavegur	Hvítárvallavegur (510)	Hvanneyrarvegur (511)	5,01	52	82	34	95
5336	01	Ánabrekkuvegur	Snæfellsnesvegur (54)	Kvíaholtsgvegur (5337)	2,13	17	22	14	13
5350	01	Stóra-Fjallsvegur	Hringvegur (1)	Stóra-Fjallsvegur 1 (5305)	2,38	21	33	6	18
5375	01	Álftártunguvegur	Snæfellsnesvegur (54)	Álftártungukot	2,56	16	20	12	15
5630	01	Kolbeinsstaðavegur	Snæfellsnesvegur (54)	Heydalsvegur (55)	1,64	27	43	11	16
5660	01	Miðhraunsvegur	Snæfellsnesvegur (54)	Miðhraun 2	1,44	22	37	6	12
5710	01	Arnarstapavegur	Útnesvegur (574)	Arnarstapahöfn	1,42	68	108	27	35
5730	01	Hellnavegur	Útnesvegur (574)	Hellnabryggja	2,55	54	87	19	50
5750	01	Kvíabryggjuvegur	Snæfellsnesvegur (54)	Krossnesvegur (5745)	1,12	33	55	12	13

### Umferðartölur 2007

Vegnr	Kaflnr	Vegheiti	Heiti upphafspunkts	Heiti endapunkts	Lengd	ÁDU	SDU	VDU	Eknir þ. km
6009	01	Króksfjarðarnesvegur	Vestfjarðavegur (60-21)	Vogaland	0,32	35	58	11	4
6020	01	Gautsdalsvegur	Vestfjarðavegur (60-23)	Tindavegur (6023)	0,57	22	36	7	5
7020	01	Reykjaskólavegur	Hringvegur (1-k3)	Skólavegur Reykjum (7021)	0,90	40	64	16	13
7040	01	Mýravegur	Heggstaðanesvegur (702)	Mýravegur 3 (7032)	0,11	17	26	7	1
7060	01	Staðarbakkavegur	Miðfjarðarvegur (704)	Staðarbakkavegur 1 (7056)	0,29	17	26	7	2
7080	01	Laugarbakkaskólavegur	Miðfjarðarvegur (704)	Laugarbakkaskóli	0,37	34	55	11	5
7125	01	Króksvegur	Fitjavegur (714)	Valdarárvegur syðri (7162)	1,31	17	26	7	8
7175	01	Hrappsstaðavegur	Víðidalssvegur (715)	Litlu-Hlíðarvegur (7171)	1,53	20	31	8	11
7185	01	Þorkelshólsvegur	Hringvegur (1-k7)	Nýpukotsvegur (7184)	1,41	17	26	7	9
7250	01	Holtavegur	Hringvegur (1-k9)	Neðra-Holtsvegur (7281)	0,78	17	26	7	5
7350	01	Steinárvegur	Svartárdalsvegur (734)	Hólsvegur (7368)	0,17	21	34	8	1
7420	01	Ásholtsvegur	Skagaströnd, Bankastræti	Ásholt	0,67	34	55	11	8
7425	01	Brekknavegur	Skagavegur (745)	Örlygsstaðavegur (7438)	1,06	17	26	7	7
7450	01	Neðribyggðarvegur á Skaga	Skagavegur (745) við Skagasel	Kleifarvegur (7454)	0,86	17	26	7	5
7475	01	Sjávarborgarvegur	Sauðárkróksbraut (75)	Sjávarborg 3	1,03	21	34	8	8
7515	01	Reykjaborgarvegur	Skagafjarðarvegur (752)	Ljósaland	0,04	25	44	11	0
7575	01	Merkigarðsvegur	Héraðsdalsvegur (754)	Lambeyri	0,65	21	34	8	5
7595	01	Stóruakravegur	Hringvegur (1)	Stóruakrar	0,35	21	34	8	3

## Umferðartölur 2007

Vegnr	Kaflnr	Vegheiti	Heiti upphafspunkts	Heiti endapunkts	Lengd	ÁDU	SDU	VDU	Eknir þ. km
7620	01	Húsabakkavegur	Sauðárkróksbraut (75)	Jaðarsvegur (7662)	0,14	21	34	8	1
7630	01	Geldingaholtsvegur	Sauðárkróksbraut (75)	Geldingaholt 1	1,42	21	34	8	11
7650	01	Djúpadalsvegur	Siglufjarðarvegur (76)	Kringlumýrarvegur (7706)	2,44	21	34	8	19
7681	01	Víðimýrarvegur	Hringvegur (1)	Víðiholtsvegur (7684)	0,94	54	87	20	19
7750	01	Sleitustaðavegur	Siglufjarðarvegur (76)	Sleitustaðir	0,49	21	34	8	4
7794	01	Neðra-Ásvegur	Ásavegur (769)	Neðra-Ásvegur 3	0,26	17	26	7	2
7875	01	Flókadalsvegur eystri	Siglufjarðarvegur (76)	Barð	0,49	21	34	8	4
8005	01	Grímseyjarvegur	Hafnarsvæði ferjubryggja	Flugvöllur	1,30	17	27	12	8
8009	01	Brekkuselsvegur	Mímisvegur/Böggvisbraut	Skíðasvæði, Böggvisstaðafjall	0,81	117	56	186	35
8010	01	Hæringsstaðavegur	Svarfaðardalsvegur (805)	Skeiðsvegur (8087)	0,78	19	30	8	5
8110	01	Lækjarkavegur	Möðruvallavegur (813)	Möðruvellir 1	0,11	29	42	12	1
8120	01	Dunhagavegur	Hörgárdalsvegur (815)	Litli-Dunhagi	0,28	19	30	8	2
8140	01	Auðnavegur	Hringvegur (1)	Bakki	0,30	19	30	8	2
8160	01	Eyrarvíkurvegur	Dagverðareyrarvegur (816)	Glæsibæjarvegur (8266)	0,25	19	30	8	2
8170	01	Skjaldarvíkurvegur	Dagverðareyrarvegur (816)	Skjaldarvík	0,66	33	49	15	8
8210	01	Leifsstaðavegur	Knarrarbergsvegur (8490)	Leifsstaðir	0,38	29	42	12	4
8220	01	Brekkuvegur	Eyjafjarðarbraut eystri (829)	Svertingsstaðir	0,58	29	42	12	6
8230	01	Garðsárvegur	Eyjafjarðarbraut eystri (829)	Syðrihóll	0,44	29	42	12	5
8240	01	Ytra-Laugalandsvegur	Eyjafjarðarbraut eystri (829)	Laugarholtsvegur (8434)	0,18	42	65	16	3

### Umferðartölur 2007

Vegnr	Kaflnr	Vegheiti	Heiti upphafspunkts	Heiti endapunkts	Lengd	ÁDU	SDU	VDU	Eknir þ. km
8243	01	Þelamerkurvegur	Hringvegur (1) við Bægisá	Hringvegur (1) við Fossá	4,42	33	49	15	53
8315	01	Hallandsvegur	Veigastaðavegur (828)	Halland 2	0,39	19	30	8	3
8325	01	Mógilsvegur	Hringvegur (1)	Mógilsvegur 2 (8529)	0,25	19	30	8	2
8335	01	Geldingsárvegur	Hringvegur (1)	Meyjarhólsvegur (8507)	0,65	29	42	12	7
8365	01	Vaglavegur	Vaglaskógarvegur (836)	Skógarvarðarhús	0,16	42	65	16	2
8370	01	Villingadalsvegur	Eyjafjarðarbraut vestri (821)	Villingadalur	2,17	29	42	12	23
8420	01	Birkimelsvegur	Hringvegur (1)	Birkimelur	0,16	19	30	8	1
8440	01	Granastaðavegur	Út-Kinnarvegur (851)	Granastaðir	0,08	19	30	8	1
8460	01	Lundarbrekkubýli	Lundarbrekkuvegur (843)	Lundarbrekka	0,54	19	30	8	4
8480	01	Bjarnarstaðavegur	Lundarbrekkuvegur (843)	Rauðafell	0,37	19	30	8	3
8490	01	Knarrarbergsvegur	Veigastaðavegur (828)	Eyjafjarðarbraut eystri (829)	1,77	29	42	12	19
8505	01	Skriðuvegur	Norðausturvegur (85)	Jódísarstaðavegur (8812)	1,00	19	30	8	7
8510	01	Hraunkotsvegur	Sandsvegur (852)	Hraunkot 2	0,44	19	30	8	3
8512	01	Sólheimavegur	Hringvegur (1)	Sólheimavegur 7	0,23	29	42	12	2
8515	01	Árbótarvegur	Norðausturvegur (85)	Núpavegur (8818)	0,82	29	42	12	9
8520	01	Nesvegur	Aðaldalsvegur (845)	Árnes	1,06	19	30	8	7
8525	01	Hafralækjarskólavegur	Aðaldalsvegur (845)	Hafralækjarskóli	0,35	67	103	28	9
8530	01	Hafralækjarvegur	Aðaldalsvegur (845)	Hraungerði	0,64	19	30	8	4

## Umferðartölur 2007

Vegnr	Kaflnr	Vegheiti	Heiti upphafspunkts	Heiti endapunkts	Lengd	ÁDU	SDU	VDU	Ekniir þ. km
8535	01	Grundargilsvegur	Aðaldalsvegur (845)	Glaumbær	0,23	19	30	8	2
8545	01	Hjallavegur	Austurhlíðarvegur (846)	Breiðanes	1,07	19	30	8	7
8560	01	Hrísateigsvegur	Kísilvegur (87)	Hrísateigur	0,19	29	42	12	2
8565	01	Hveravallavegur	Kísilvegur (87)	Hveravellir, starfsmannahús	0,41	29	42	12	4
8605	01	Héðinshöfðavegur	Norðausturvegur (85)	Héðinshöfðavegur 2a (8857)	0,35	29	42	12	4
8610	01	Hallbjarnarstaðavegur	Norðausturvegur (85)	Hallbjarnarstaðir	0,25	19	30	8	2
8705	01	Hraunborgarvegur	Hringvegur (1)	Hraunborg	0,15	19	30	8	1
8715	01	Grænavatnsvegur	Hringvegur (1)	Grænavatn 2 og 3	1,76	26	40	12	17
8720	01	Vogavegur	Hringvegur (1)	Vogar	0,20	50	76	21	4
8730	01	Grímsstaðavegur	Mývatnsvegur (848)	Grímsstaðir 2b	0,43	33	49	15	5
8755	01	Vestursandsvegur	Norðausturvegur (85)	Lindarbrekkuvegur (8890)	0,20	19	30	8	1
8765	01	Gunnarsstaðavegur	Norðausturvegur (85)	Gunnarsstaðir 1	0,61	29	42	12	6
8770	01	Tunguselsvegur	Norðausturvegur (85)	Hallgilsstaðir	0,81	19	30	8	6
8815	01	Jarðbaðsvegur	Hringvegur	Baðhús, bílastæði	0,99	52	107	24	19
8816	01	Hverfjallsvegur	Hringvegur (1)	Hverfjall, gönguleið	2,49	69	144	21	63
8819	02	Mývatnsheiðarvegur	Stangarvegur (8819-01)	Engidalsvegur (8716)	11,31	5	10	1	21
8843	01	Laxamýrarvegur	Norðausturvegur (85)	Laxamýri 2a	0,10	19	30	8	1
8877	01	Fjallavegur	Norðausturvegur (85)	Lónsvegur (8878)	1,50	42	65	16	23
8947	01	Nýhafnarvegur	Norðausturvegur (85)	Reistarnesvegur (8949)	0,47	13	16	8	2

### Umferðartölur 2007

Vegnr	Kaflnr	Vegheiti	Heiti upphafspunkts	Heiti endapunkts	Lengd	ÁDU	SDU	VDU	Eknir þ. km
8984	01	Hvammisvegur	Norðausturvegur (85)	Hvammur	1,63	19	30	8	11
9120	01	Torfastaðavegur	Skógavegur (914)	Torfastaðir 1	0,79	12	20	6	3
9160	01	Refsstaðarvegur	Sunnudalsvegur (919)	Refsstaður 1	0,71	18	26	8	5
9165	01	Svínabakkavegur	Sunnudalsvegur (919)	Akursvegur (9156)	0,29	18	26	8	2
9225	01	Hnefilsdalsvegur	Jökuldalsvegur eystri (924)	Mælivellir 2	0,47	12	20	6	2
9275	01	Hallfreðarstaðavegur	Hróarstunguvegur (925)	Hallfreðarstaðavegur 2 (9266)	0,07	12	20	6	0
9340	01	Norðurdalsvegur í Fljótsdal	Fljótsdalsvegur (933)	Valþjófsstaðarvegur 2 (9343)	1,18	51	77	33	22
9340	02	Norðurdalsvegur í Fljótsdal	Valþjófsstaðarvegur 2 (9343)	Múlavegur í Fljótsdal (934)	8,83	9	18	4	29
			<b>Samtals vegur 9340</b>		<b>10,01</b>				<b>51</b>
9350	01	Geitdalsvegur	Skríðdalsvegur (937)	Þorvaldsstaðir	1,71	12	20	6	7
9430	01	Finnsstaðavegur	Borgarfjarðarvegur (94)	Finnsstaðavegur 2 (9415)	0,35	12	20	6	2
9460	01	Njarðvíkurvegur	Borgarfjarðarvegur (94)	Borgarvegur (9487)	0,42	12	20	6	2
9617	01	Tóarselsvegur	Norðurdalsvegur í Breiðdal (962)	Skarðsvegur (9621)	0,25	12	20	6	1
9727	01	Þinganesvegur	Hringvegur (1-v6)	Grænahraunsvegur (9731)	0,80	12	20	6	4
9739	01	Dilksnesvegur	Hafnarvegur (99)	Framnesvegur (9737)	0,26	18	26	8	2
9743	01	Hafnarnesvegur	Hafnarvegur (99)	Hafnarnes	0,43	18	26	8	3
9746	01	Ártúnsvegur	Hringvegur (1-v7)	Hólar 2	0,49	12	20	6	2
9765	01	Meðalfellsvegur	Hringvegur (1-v8)	Hæðargarður, gata	0,25	18	26	8	2
9811	01	Stórabólsvetur	Hringvegur (1-v9)	Klettatúnsvegur (9814)	0,04	18	26	8	0

### Umferðartölur 2007

Vegnr	Kaflnr	Vegheiti	Heiti upphafspunkts	Heiti endapunkts	Lengd	ÁDU	SDU	VDU	Eknið þ. km
9842	01	Borgarhafnarvegur	Hringvegur (1-x1)	Gamli Garður	1,05	18	26	8	7
9853	01	Kálfafellsstaðarvegur	Hringvegur (1-x2)	Jaðar	0,09	22	31	10	1
9860	01	Halavegur	Hringvegur (1-x6)	Breiðabólst 4 Hali 2	0,29	12	20	6	1
9868	01	Fagurhólsmýrarvegur	Hringvegur (1-x7)	Hemruvegur (9869)	0,21	12	20	6	1
9870	01	Hnappavallavegur	Hringvegur (1-x6)	Hnappavellir 1	0,40	18	26	8	3
9882	01	Hofsvegur	Hringvegur (1)	Hof 1 eystri bær	0,60	31	50	12	7
9887	01	Hofavegur	Hofsvegur (9882)	Hof 2	0,06	12	20	6	0
9892	01	Svínafellsvegur	Hringvegur (1-x9)	Suðurbær	0,72	18	26	8	5

Suðursvæði samtals					2.761 km	377.984			
Suðvestursvæði samtals					566 km	1.135.233			
Norðvestursvæði samtals					4.196 km	408.269			
Norðaustursvæði samtals					3.292 km	306.489			
Allt landið samtals					10.815 km	2.227.975			

**Vegagerðin**  
Umferðardeild  
janúar 2009