
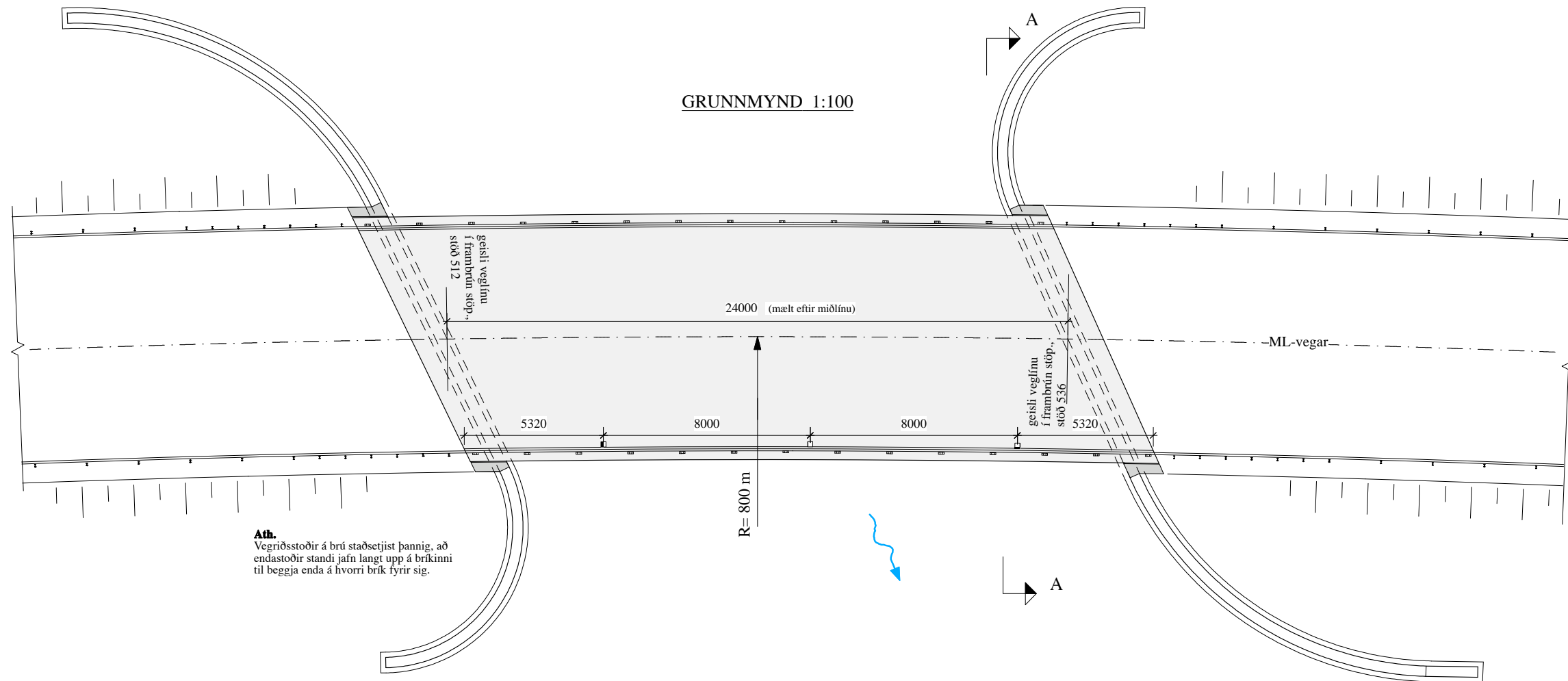


HLIÐARMYND 1:100

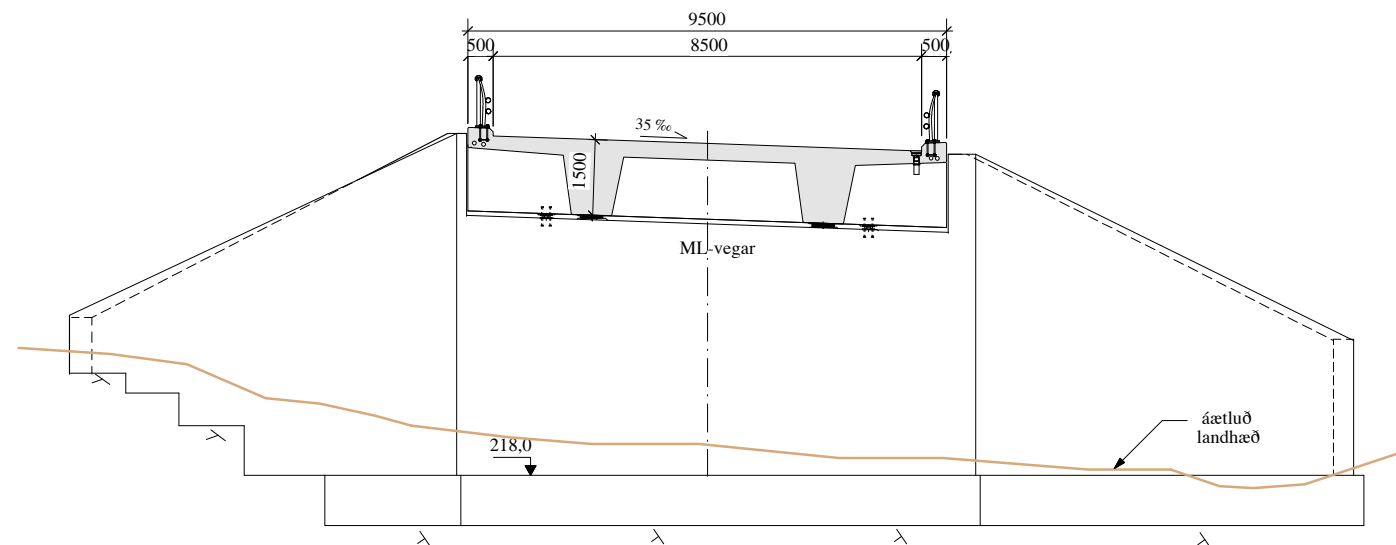


GRUNNMYND 1:100



Ath.
Vegriðsstoðir á brú staðsetjst þannig, að endastoðir standi jafn langt upp á brúkinni til beggia enda á hvorri brík fyrir sig.

SNIÐ A-A 1:75



**SMÆKKUN AF FRUMMYND
MÆLIKVARÐI EKKI RÉTTUR**

Skýringar:
Öll ónefnd mál eru í mm, en kótar í m.

Breyting		VEGAGERÐIN			Ysta Rjúkandi F/B		1-s7	
Merki	Lýsing	Dags./Gert af	Mælikv:	Hannað	3-2009 BÞÞ	Hringvegur	N-Múlasýsla	A-2488
			1:100	Teiknað	3-2009 BÞÞ	L= 24,0 m	B= 9,5 m	Vþ. 0,8EN
			1:75	Yfirfarið	apríl-2009 EH	Yfirlitsmynd brúar		B1-10360
				Samþykkt	apríl-2009 EH			Blað 2