

Norðausturvegur – Tenging Vopnafjarðar við Hringveg

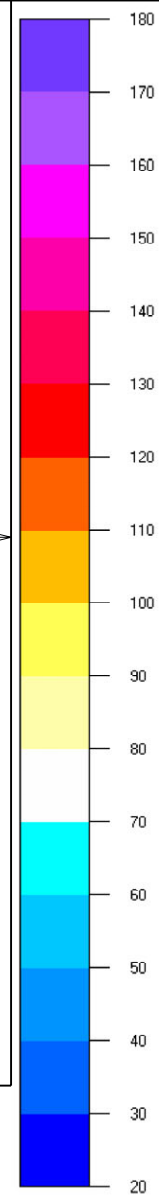
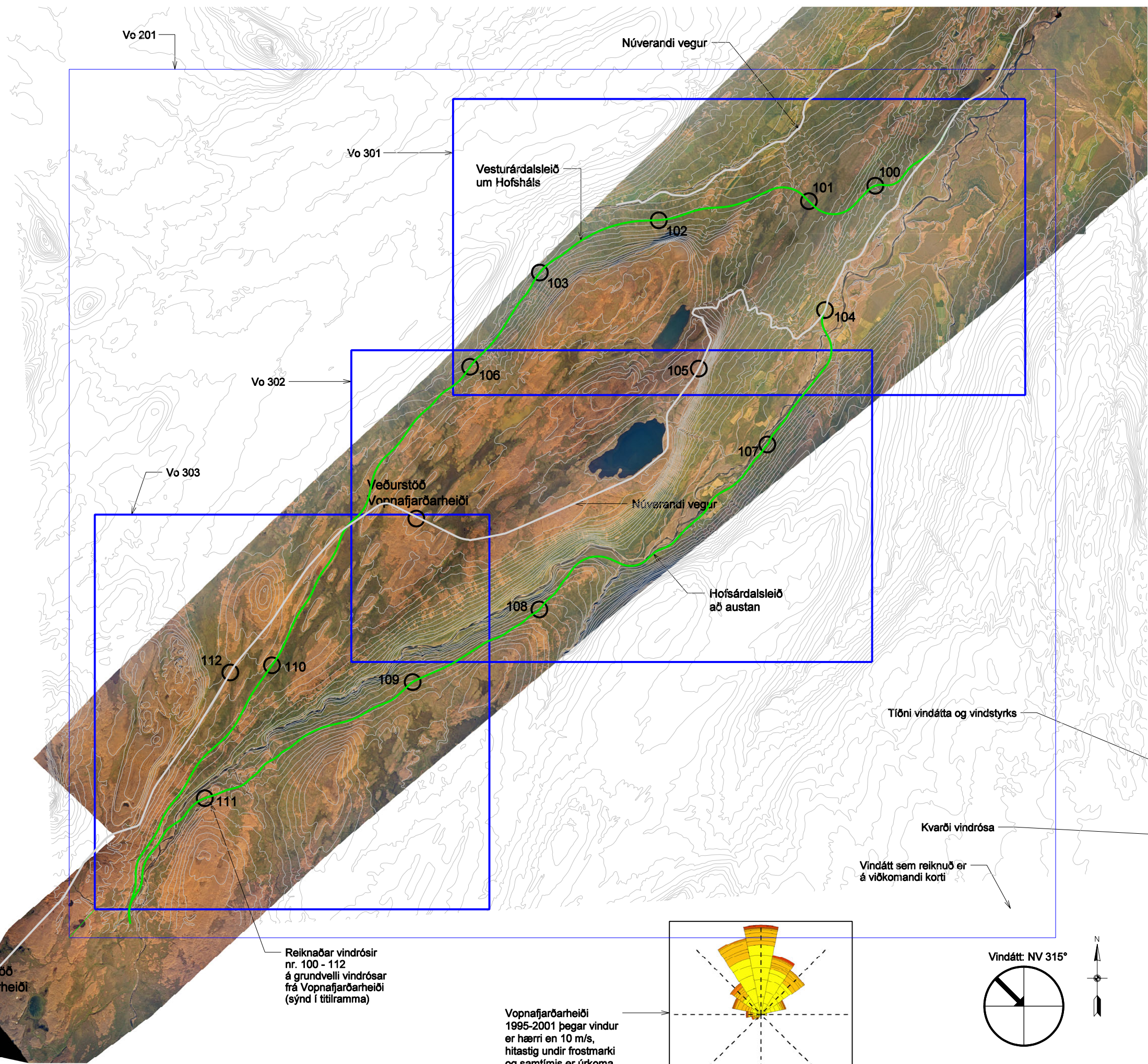
Ráðgjöf vegna snjóhönnunar

Kortahefti



Kortaskrá

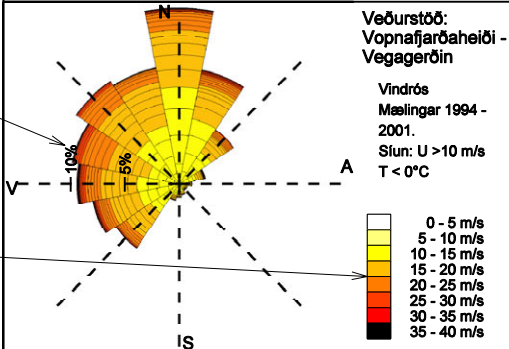
nr.	Svæði	Teikn. nr.	Heiti	Vindátt
A		VG0307-TWKGM-016	Yfirlitsmynd	
1	Vo 303	VG0307-TWKGM-001	Brunahvammur	SV
2	Vo 303	VG0307-TWKGM-002	Brunahvammur	V
3	Vo 303	VG0307-TWKGM-003	Brunahvammur	NV
4	Vo 303	VG0307-TWKGM-004	Brunahvammur	N
5	Vo 303	VG0307-TWKGM-005	Brunahvammur	NA
6	Vo 302	VG0307-TWKGM-006	Þuríðarvatn	SV
7	Vo 302	VG0307-TWKGM-007	Þuríðarvatn	V
8	Vo 302	VG0307-TWKGM-008	Þuríðarvatn	NV
9	Vo 302	VG0307-TWKGM-009	Þuríðarvatn	N
10	Vo 302	VG0307-TWKGM-010	Þuríðarvatn	NA
11	Vo 301	VG0307-TWKGM-011	Hofsháls	SV
12	Vo 301	VG0307-TWKGM-012	Hofsháls	V
13	Vo 301	VG0307-TWKGM-013	Hofsháls	NV
14	Vo 301	VG0307-TWKGM-014	Hofsháls	N
15	Vo 301	VG0307-TWKGM-015	Hofsháls	NA



Kvarði vindhraðakorta
Hraðagildi stöðluð
(ekki í m/s)

Staðlaður vindhraði
25 m hæð yfir jörðu

Vindhermun á 75 m reiknimóskva. Vindhraðadreifing í 25 m hæð yfir jörð.
Landlíkan eftir stafrænum gögnum í mkv. 1:50.000.
© Landmælingar Íslands. Orðmyndir, © Loftmyndir ehf.
Reikniliðan án hitastiguls í loftþjúp og því líklegt vanmat á vindhraða í hlífum hlémegin fjalla.
Inngangsskýrði: Jaðarlagsþykkt 500m, hryfi lands 5 mm, vindhraði við efri mörk jaðarlags 20 m/s.



Vegagerðin
Norðausturvegur - Tenging
Vopnafjarðar við Hringveg (1)

Yfirlitskort vindhermana
og reiknaðra vindrósa


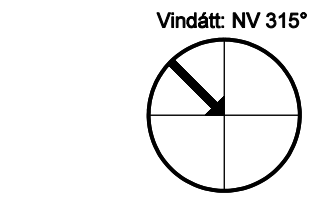
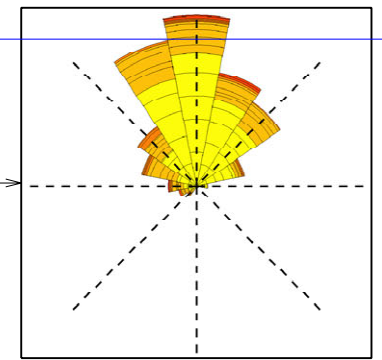
ORION RÁÐGJÖF EHF. Borgartún 29, 105 Reykjavík, Kt. 470199-2299
Sími: 552 9970, Fax: 552 9974, Netfang: orion@orion.is, Veffang: www.orion.is

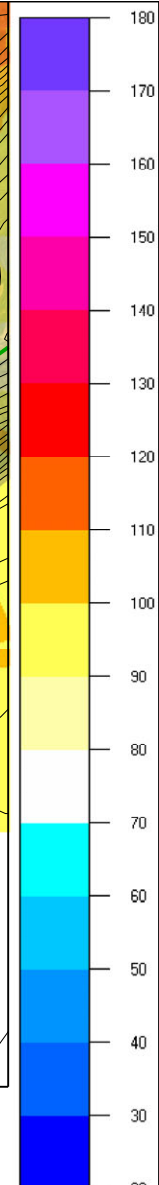
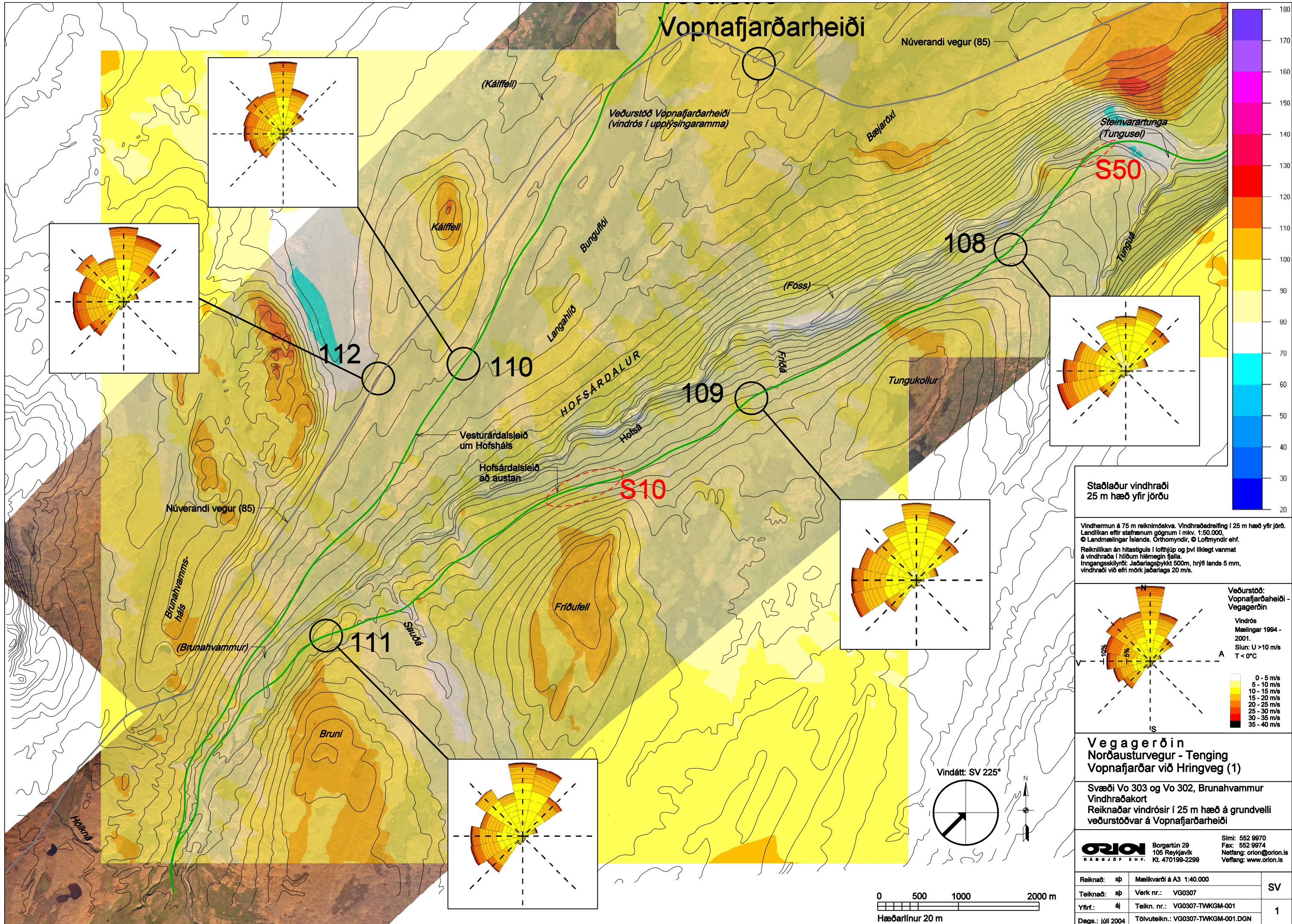
Reiknað: sp	Mælikvarði á A3 1:100.000	NV
Telknað: sp	Verk nr.: VG0307	
Yfirlf: éj	Telkna. nr.: VG0307-TWKGM-003	A
Dags.: júlí 2004	Tölvuteikn.: VG0307-TWKGM-003.DGN	

Eldri veðurstöð
Vopnafjarðarheiði

Reiknaðar vindrósir
nr. 100 - 112
á grundvelli vindrósar
frá Vopnafjarðarheiði
(sýnd í titilramma)

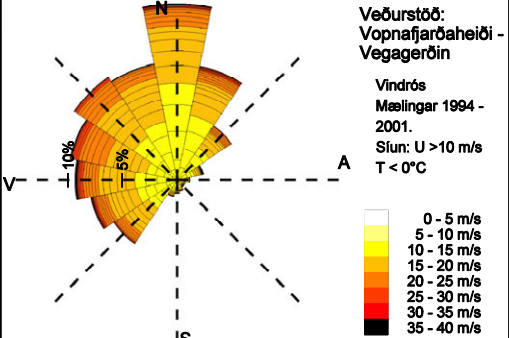
Vopnafjarðarheiði
1995-2001 þegar vindur
er hærri en 10 m/s,
hitastig undir frostmarki
og samtímis er úrkoma
á Skjaldbingsstöðum





Staðlaður vindhraði
25 m hæð yfir jörðu


Vindhæmun á 75 m reiknimóskva. Vindhraðadreifing í 25 m hæð yfir jörð. Landlíkan eftir stafrænum gögnum í mkv. 1:50.000. © Landmælingar Íslands. Orðmyndir, © Loftmyndir ehf. Reiknilíkan án hitastiguls í loftþúp og því líklegt varmat á vindhraða í hlíðum hlémegin fjalla. Inngangsskipti: Jaðarlagsþykkt 500m, hryll lands 5 mm, vindhraði við efri mörk jaðarlags 20 m/s.



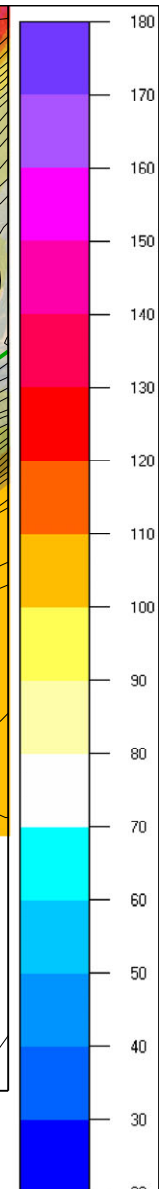
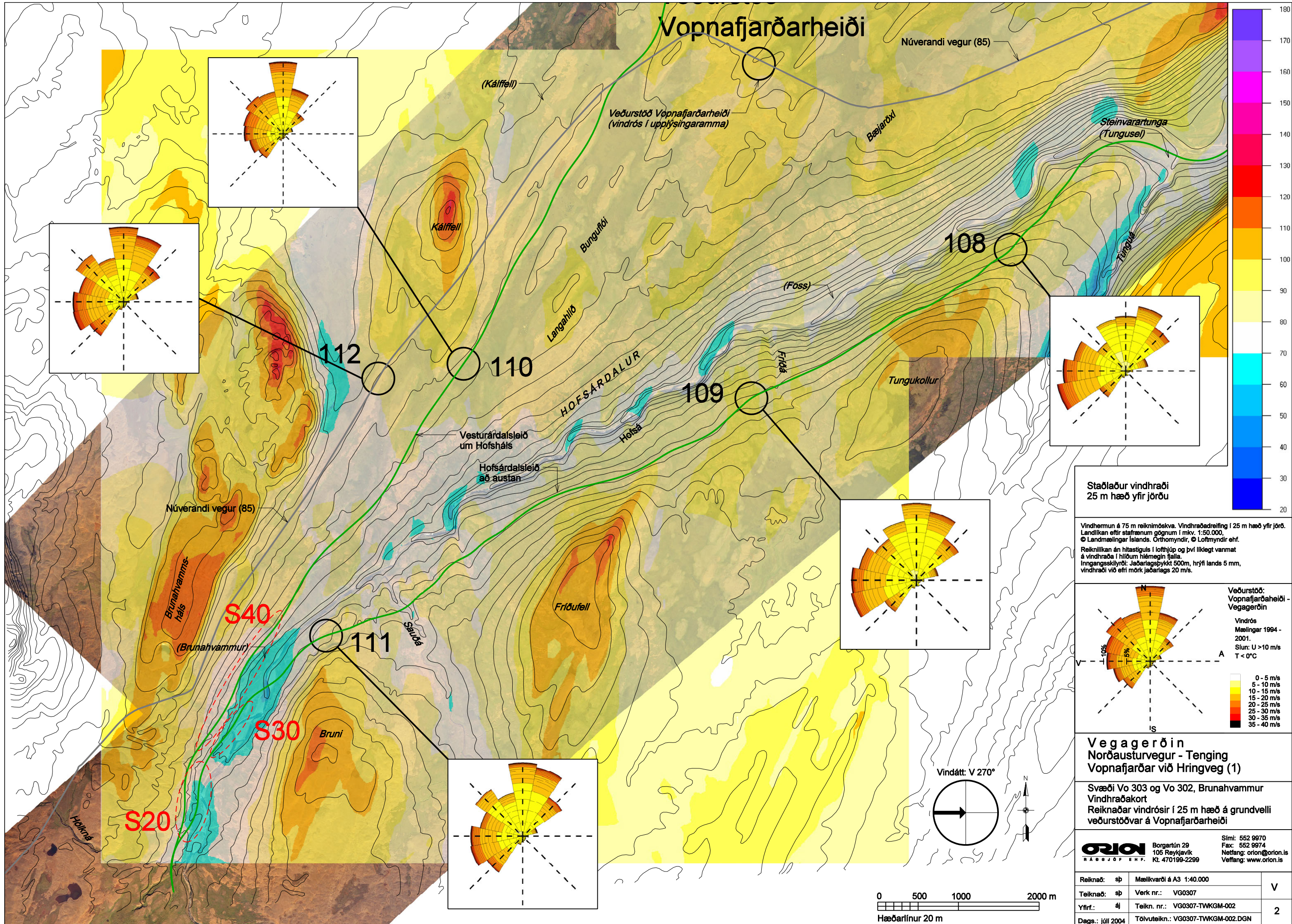
Vegagerðin
Norðausturvegur - Tenging
Vopnafjarðar við Hringveg (1)

Svæði Vo 303 og Vo 302, Brunahvammur
Vindhraðakort
Reiknaðar vindrásir í 25 m hæð á grundvelli
veðurstöðvar á Vopnafjarðarheiði

ORION RÁÐGJAF EHF. Borgartún 29, 105 Reykjavík, Kt. 470199-2299
Sími: 552 9970, Fax: 552 9974, Netfang: orion@orion.is, Veffang: www.orion.is

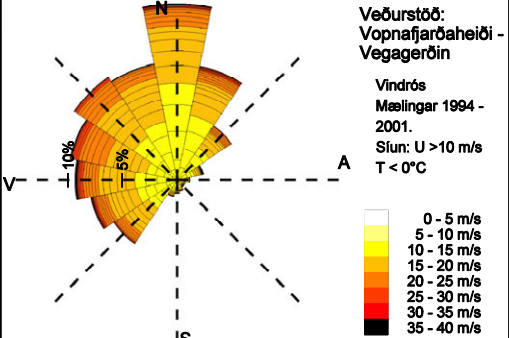


Reiknað: sp	Mælikvarði á A3 1:40.000	SV
Teiknað: sp	Verk nr.: VG0307	
Yfir.: dj	Teikn. nr.: VG0307-TWKGM-001	1
Dags.: júlí 2004	Tölvuteikn.: VG0307-TWKGM-001.DGN	



**Staðlaður vindhraði
25 m hæð yfir jörðu**

Vindhæmun á 75 m reiknimóskva. Vindhraðadreifing í 25 m hæð yfir jörð. Landlíkan eftir stafrænum gögnum í mkv. 1:50.000. © Landmælingar Íslands. Orðmyndir, © Loftmyndir ehf. Reiknilíkan án hitastiguls í loftþjúp og því líklegt varmat á vindhraða í hlíðum hlémegin fjalla. Inngangsskipti: Jaðarlagsþykkt 500m, hrylli lands 5 mm, vindhraði við efri mörk jaðarlags 20 m/s.

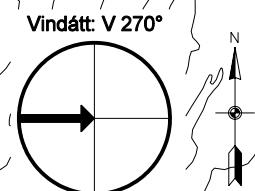



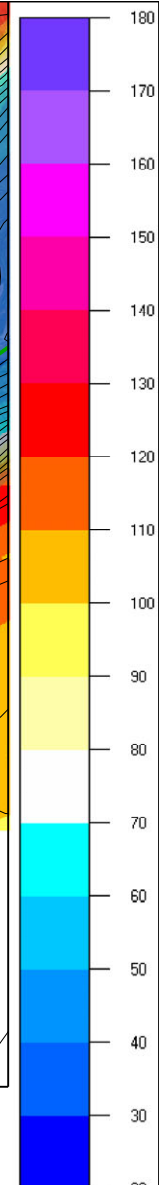
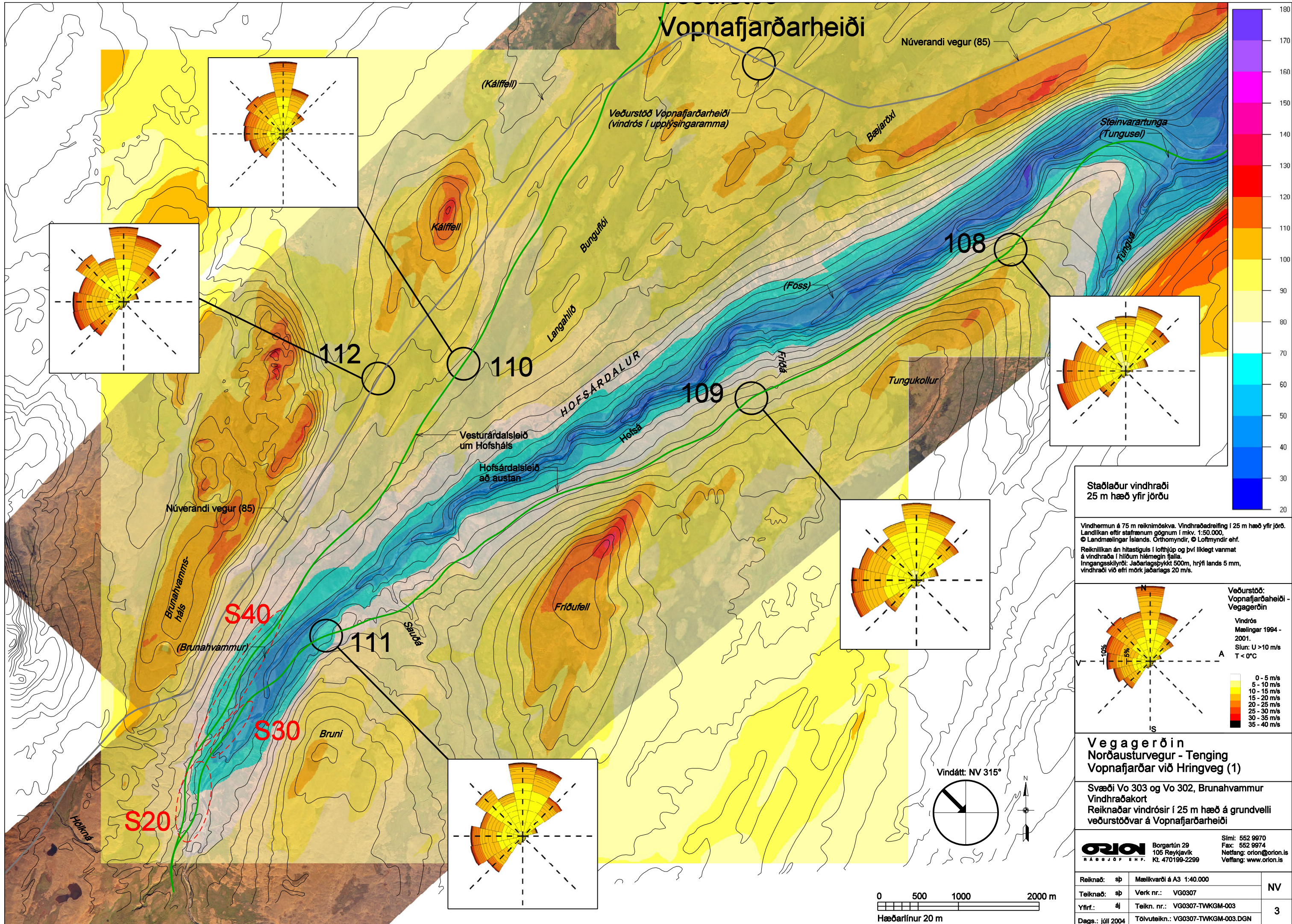
**Vegagerðin
Norðausturvegur - Tenging
Vopnafjarðar við Hringveg (1)**

Svæði Vo 303 og Vo 302, Brunahvammur
Vindhraðakort
Reiknaðar vindrósir í 25 m hæð á grundvelli
veðurstöðvar á Vopnafjarðarheiði

ORION RÁÐGJAF EHF. Borgartún 29, 105 Reykjavík. Sími: 552 9970, Fax: 552 9974, Netfang: orion@orion.is, Veffang: www.orion.is

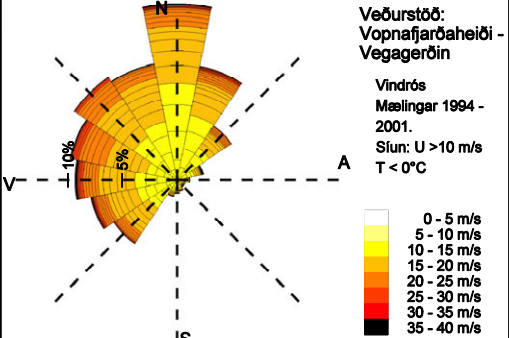
Reiknað:	sp	Mælikvarði á A3 1:40.000	V
Teiknað:	sp	Verk nr.: VG0307	
Yfirf.:	él	Teikn. nr.: VG0307-TWKGM-002	2
Dags.:	júlí 2004	Tölvuteikn.: VG0307-TWKGM-002.DGN	





**Staðlaður vindhraði
25 m hæð yfir jörðu**

Vindhæmun á 75 m reiknimóska. Vindhraðadreifing í 25 m hæð yfir jörð. Landlíkan eftir stafrænum gögnum í mkv. 1:50.000. © Landmælingar Íslands. Orðmyndir, © Loftmyndir ehf. Reikniliðan án hitastiguls í loftþjúp og því líklegt varmat á vindhraða í hlífum hlémegin fjalla. Inngangsskipti: Jaðarlagsþykkt 500m, hrylli lands 5 mm, vindhraði við efri mörk jaðarlags 20 m/s.

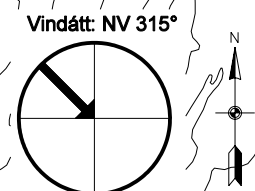



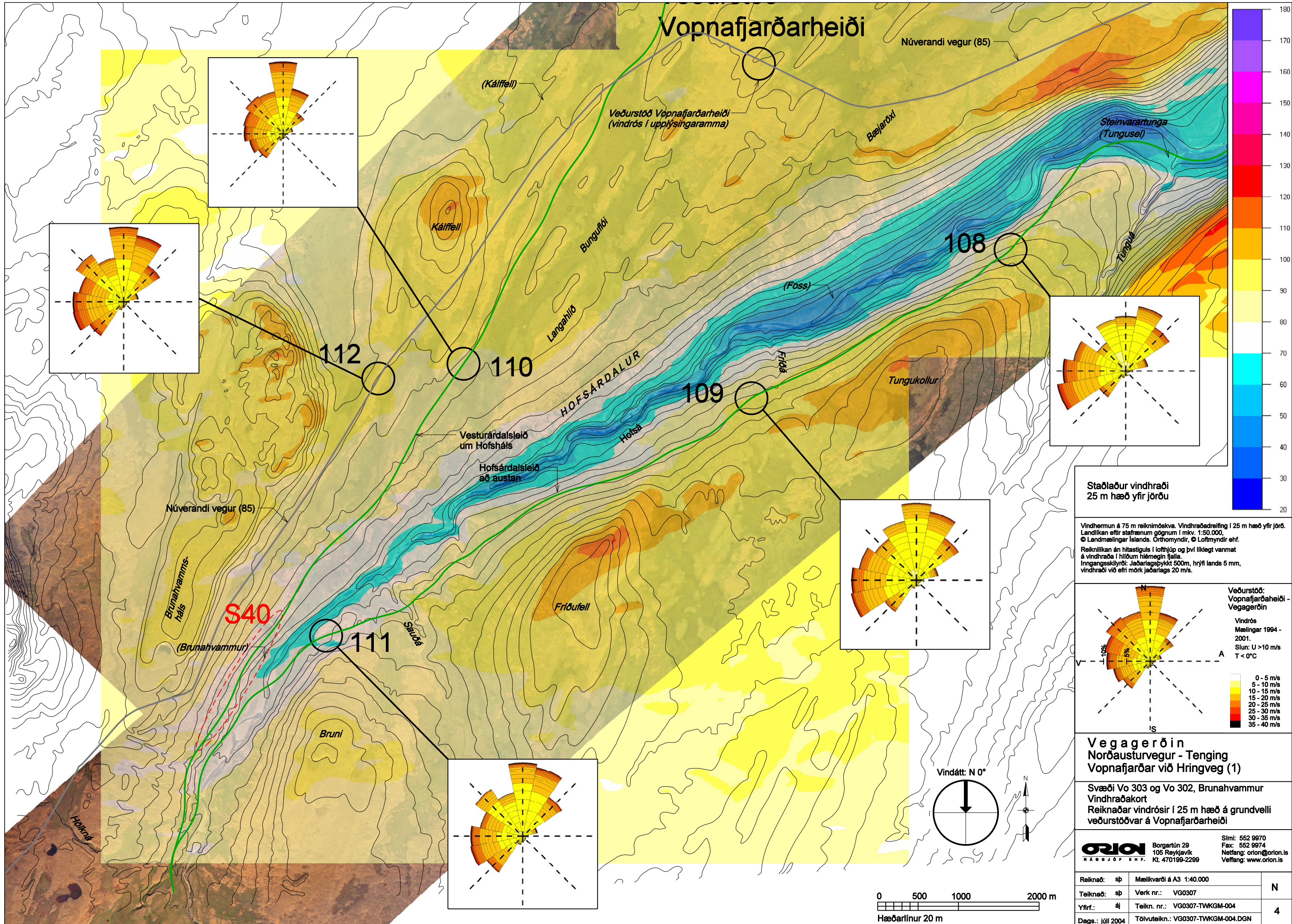
**Vegagerðin
Norðausturvegur - Tenging
Vopnafjarðar við Hringveg (1)**

Svæði Vo 303 og Vo 302, Brunahvammur
Vindhraðakort
Reiknaðar vindrásir í 25 m hæð á grundvelli
veðurstöðvar á Vopnafjarðarheiði

ORION RÁÐGJAF EHF. Borgartún 29, 105 Reykjavík. Sími: 552 9970, Fax: 552 9974. Netfang: orion@orion.is, Veffang: www.orion.is

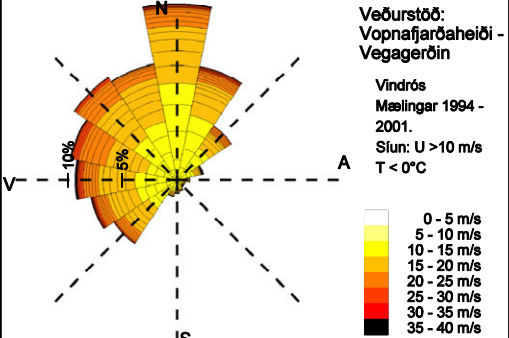
Reiknað: sp	Mælikvarði á A3 1:40.000	NV
Teiknað: sp	Verk nr.: VG0307	
Yfir.: dj	Teikn. nr.: VG0307-TWKGM-003	3
Dags.: júlí 2004	Tölvuteikn.: VG0307-TWKGM-003.DGN	





**Staðlaður vindhraði
25 m hæð yfir jörðu**

Vindhæmun á 75 m reiknimóska. Vindhraðadreifing í 25 m hæð yfir jörð. Landlíkan eftir stafrænum gögnum í mkv. 1:50.000. © Landmælingar Íslands. Orðmyndir, © Loftmyndir ehf. Reikniliðan án hitastiguls í loftþúp og því líklegt varmat á vindhraða í hlíðum hlémegin fjalla. Inngangsskipti: Jaðarlagsþykkt 500m, hrylli lands 5 mm, vindhraði við efri mörk jaðarlags 20 m/s.

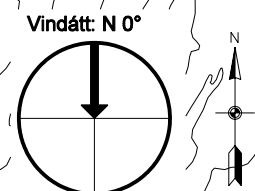



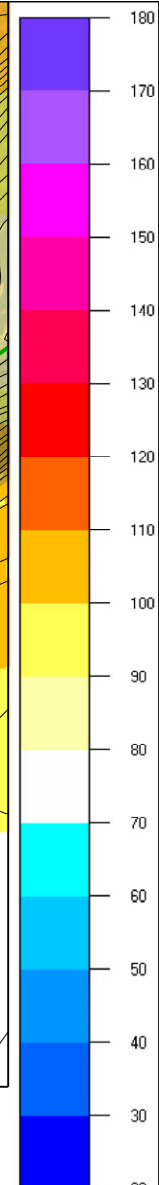
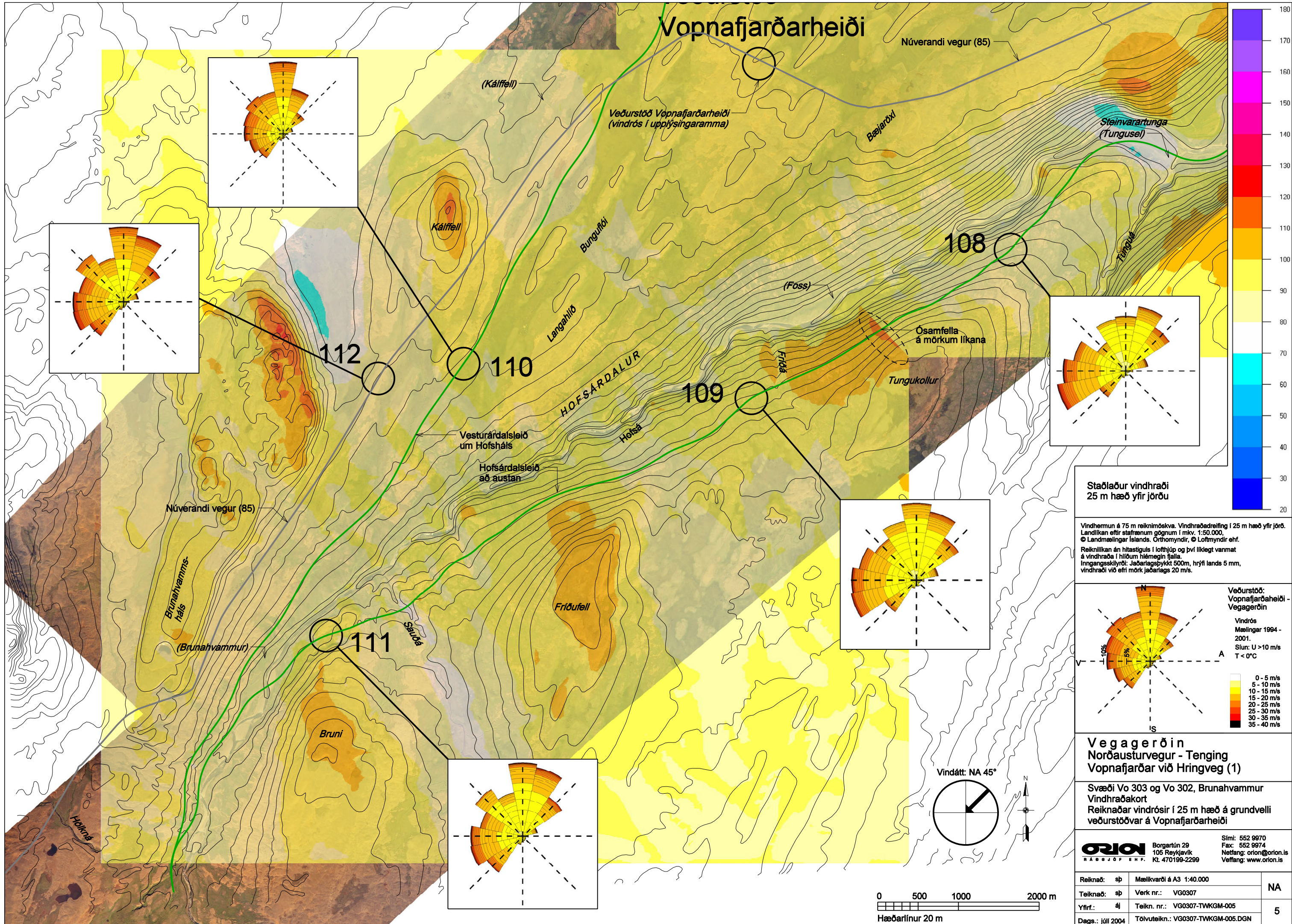
**Vegagerðin
Norðausturvegur - Tenging
Vopnafjarðar við Hringveg (1)**

Svæði Vo 303 og Vo 302, Brunahvammur
Vindhraðakort
Reiknaðar vindrósir í 25 m hæð á grundvelli
veðurstöðvar á Vopnafjarðarheiði

ORION RÁÐGJÖF EHF. Borgartún 29
105 Reykjavík
Kt. 470199-2299
Sími: 552 9970
Fax: 552 9974
Netfang: orion@orion.is
Veffang: www.orion.is

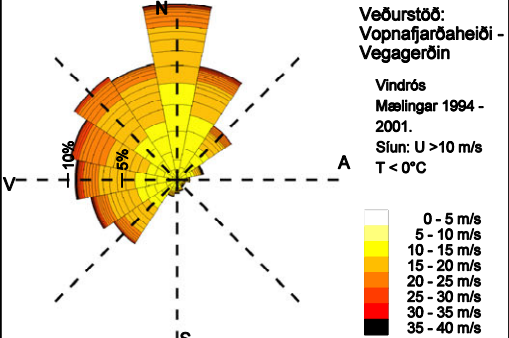
Reiknað: sp	Mælikvarði á A3 1:40.000	N
Teiknað: sp	Verk nr.: VG0307	
Yfir.: dj	Teikn. nr.: VG0307-TWKGM-004	4
Dags.: júlí 2004	Tölvuteikn.: VG0307-TWKGM-004.DGN	





Staðlaður vindhraði
25 m hæð yfir jörðu

Vindhæmun á 75 m reiknimóska. Vindhraðadreifing í 25 m hæð yfir jörð.
Landlíkan eftir stafrænum gögnum í mkv. 1:50.000.
© Landmælingar Íslands. Orðmyndir, © Loftmyndir ehf.
Reikniliðan án hitastiguls í loftþýp og því líklegt varmat á vindhraða í hlíðum hlémegin fjalla.
Inngangsskipti: Jaðarlagsþykkt 500m, hryll lands 5 mm, vindhraði við efri mörk jaðarlags 20 m/s.

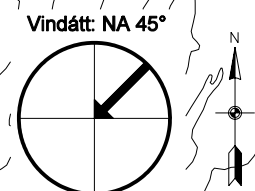



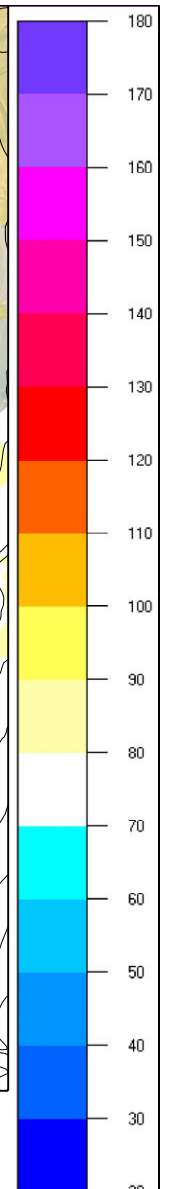
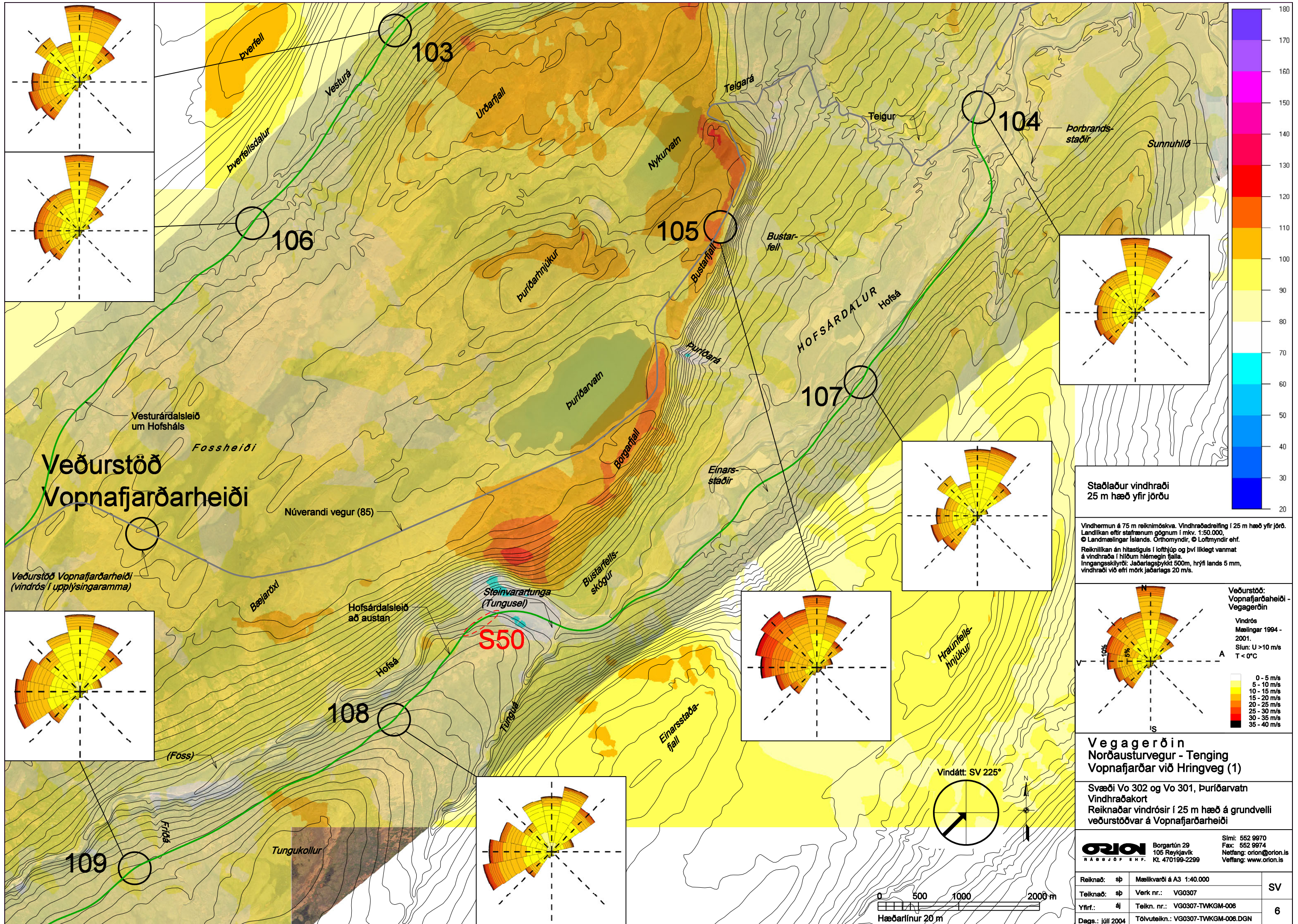
Vegagerðin
Norðausturvegur - Tenging
Vopnafjarðar við Hringveg (1)

Svæði Vo 303 og Vo 302, Brunahvammur
Vindhraðakort
Reiknaðar vindrásir í 25 m hæð á grundvelli
veðurstöðvar á Vopnafjarðarheiði

ORION RÁÐJÓF EHF. Borgartún 29, 105 Reykjavík, Kt. 470199-2299
Sími: 552 9970, Fax: 552 9974, Netfang: orion@orion.is, Veffang: www.orion.is

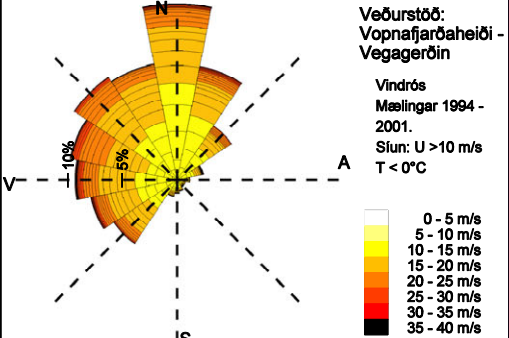
Reiknað: sp	Mælikvarði á A3 1:40.000	NA
Teiknað: sp	Verk nr.: VG0307	
Yfir.: dj	Teikn. nr.: VG0307-TWKGM-005	5
Dags.: júlí 2004	Tölvuteikn.: VG0307-TWKGM-005.DGN	





Staðlaður vindhraði
25 m hæð yfir jörðu

Vindhæmun á 75 m reiknimóska. Vindhraðadreifing í 25 m hæð yfir jörð.
Landlíkan eftir stafrænum gögnum í mkv. 1:50.000.
© Landmælingar Íslands. Orðmyndir, © Loftmyndir ehf.
Reikniliikan án hitastiguls í loftþjúp og því líklegt varmat á vindhraða í hlíðum hlémegin fjalla.
Inngangsskipti: Jaðarlagsþykkt 500m, hrýfi lands 5 mm, vindhraði við efri mörk jaðarlags 20 m/s.



Vegagerðin
Norðausturvegur - Tenging
Vopnafjarðar við Hringveg (1)

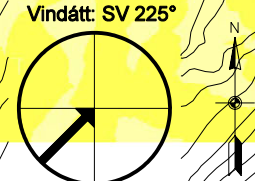
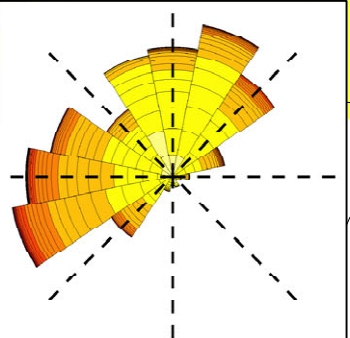
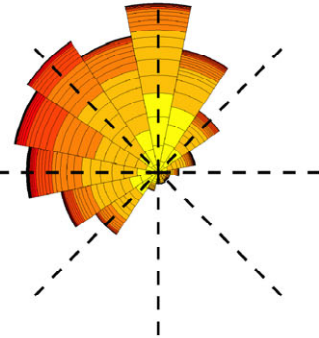
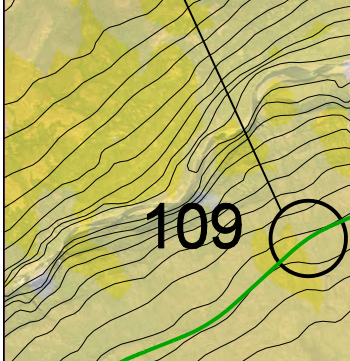
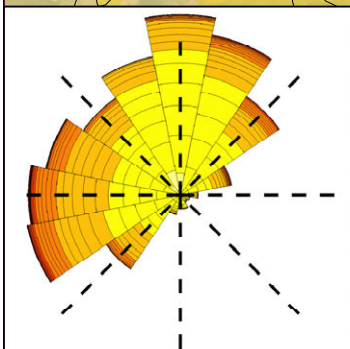
Svæði Vo 302 og Vo 301, Þurðarvatn
Vindhraðakort
Reiknaðar vindrósir í 25 m hæð á grundvelli
veðurstöðvar á Vopnafjarðarheiði

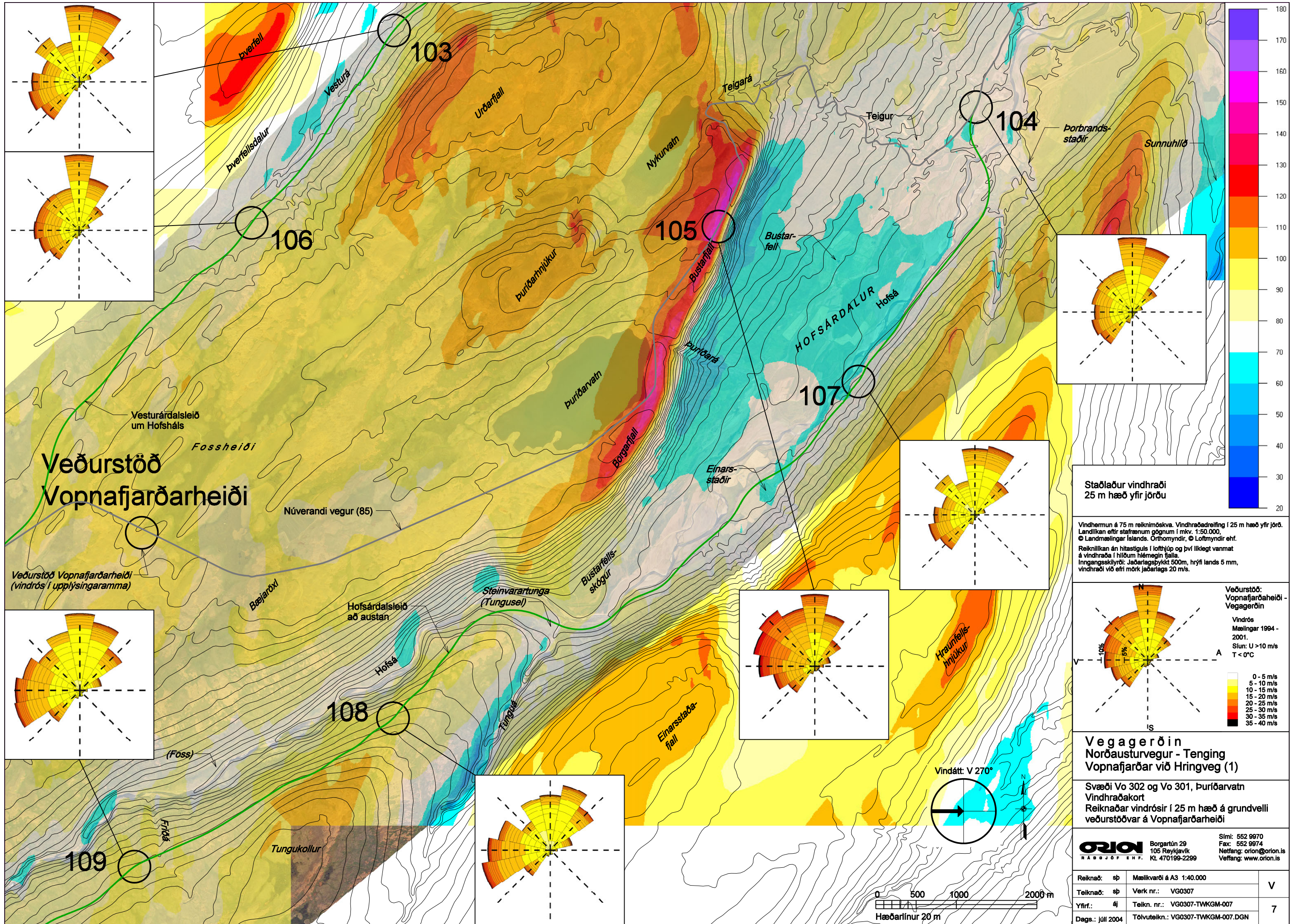
ORION RÁÐGJÖF EHF. Borgartún 29
105 Reykjavík
Sími: 552 9970
Fax: 552 9974
Netfang: orion@orion.is
Veffang: www.orion.is

Reiknað: sp	Mælikvarði á A3 1:40.000	SV
Teiknað: sp	Verk nr.: VG0307	
Yfir.: dj	Teikn. nr.: VG0307-TWKGM-006	6
Dags.: júlí 2004	Tölutíekn.: VG0307-TWKGM-006.DGN	

Veðurstöð
Vopnafjarðarheiði

Veðurstöð Vopnafjarðarheiði
(vindrós í upplýsingaramma)



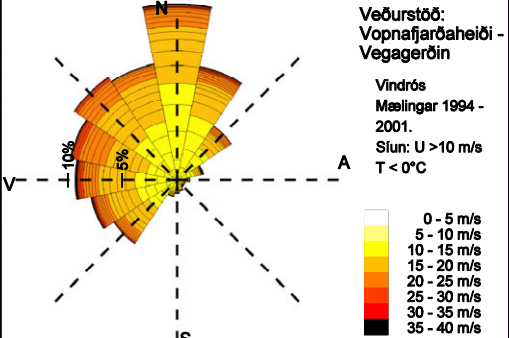


Veðurstöð Vopnafjarðarheiði

Veðurstöð Vopnafjarðarheiði (vindrós / upplýsingaramma)

Staðlaður vindhraði 25 m hæð yfir jörðu

Vindhæmun á 75 m reiknimóska. Vindhraðadreifing í 25 m hæð yfir jörð. Landlíkan eftir stafrænum gögnum í mkv. 1:50.000. © Landmælingar Íslands. Orðmyndir, © Loftmyndir ehf. Reiknilíkan án hitastiguls í loftþjúp og því líklegt varmat á vindhraða í hlíðum hlémegin fjalla. Inngangsskipti: Jaðarlagsþykkt 500m, hryll lands 5 mm, vindhraði við efri mörk jaðarlags 20 m/s.

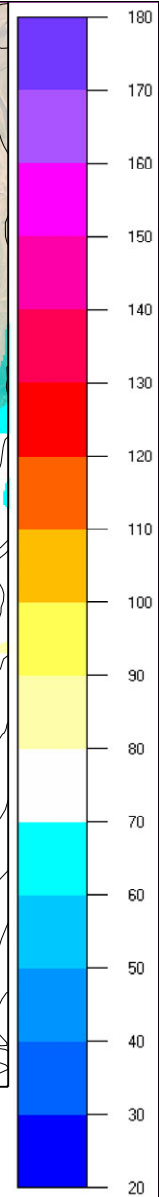
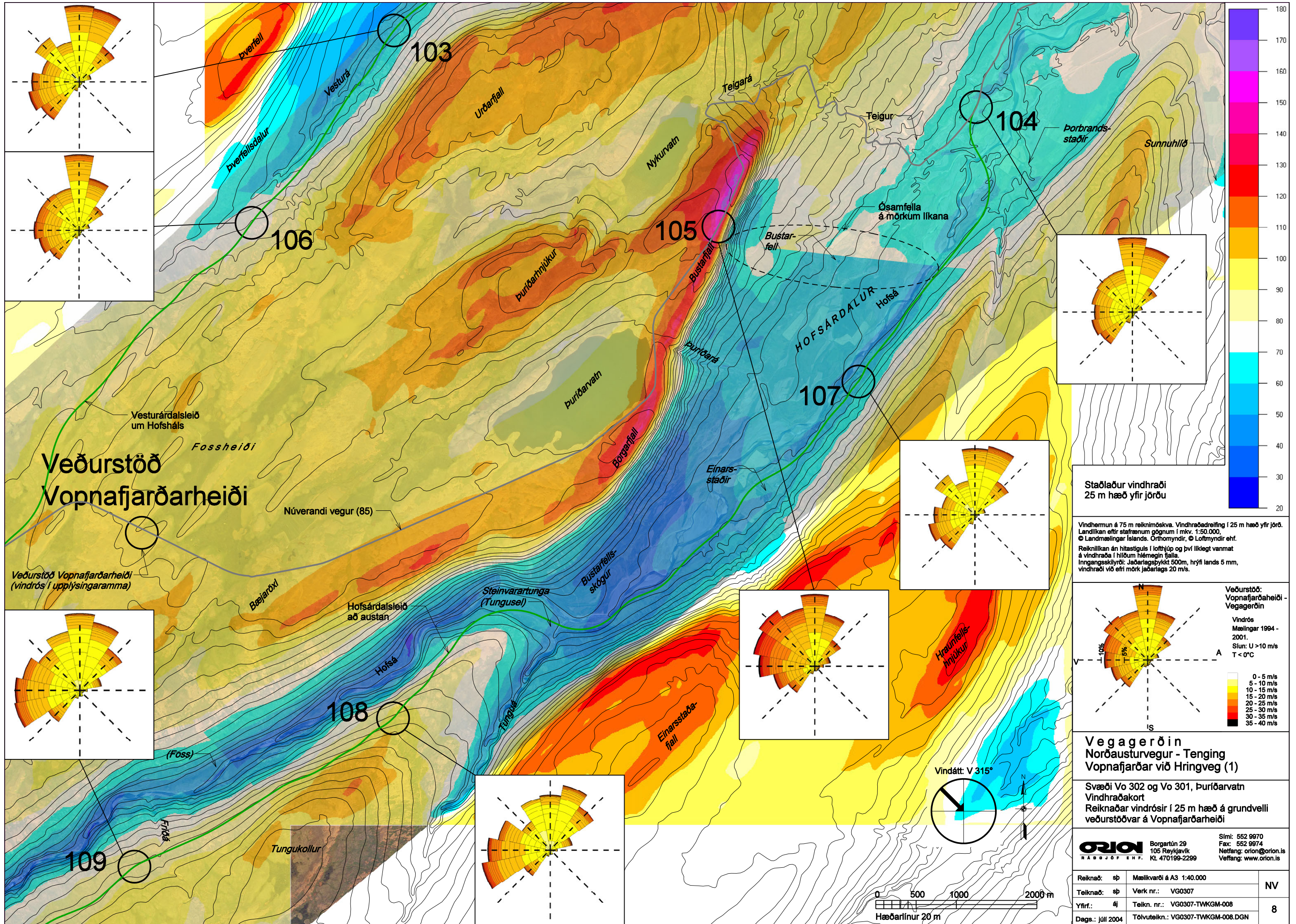


Vegagerðin Norðausturvegur - Tenging Vopnafjarðar við Hringveg (1)

Svæði Vo 302 og Vo 301, Þurðarvatn Vindhraðakort Reiknaðar vindrósir í 25 m hæð á grundvelli veðurstöðvar á Vopnafjarðarheiði

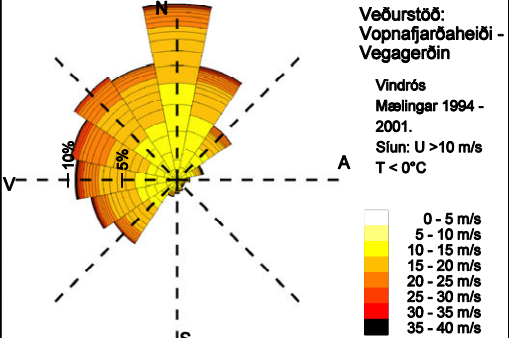
ORION RÁÐGJÖF EHF. Borgartún 29 105 Reykjavík Kt. 470199-2299 Sími: 552 9970 Fax: 552 9974 Netfang: orion@orion.is Veffang: www.orion.is

Reiknað: sp	Mælikvarði á A3 1:40.000	V
Teiknað: sp	Verk nr.: VG0307	7
Yfirf.: dj	Teikn. nr.: VG0307-TWKGM-007	
Dags.: júlí 2004	Tölvuteikn.: VG0307-TWKGM-007.DGN	



Staðlaður vindhraði
25 m hæð yfir jörðu

Vindhæmun á 75 m reiknimóskva. Vindhraðadreifing í 25 m hæð yfir jörð.
Landlíkan eftir stafrænum gögnum í mkv. 1:50.000.
© Landmælingar Íslands. Orðmyndir, © Loftmyndir ehf.
Reiknilíkan án hitastiguls í loftþjúp og því líklegt varmat á vindhraða í hlöðum hlémegin fjalla.
Inngangsskipti: Jáðariagsþykkt 500m, hryll lands 5 mm, vindhraði við efri mörk jáðariags 20 m/s.



Vegagerðin
Norðausturvegur - Tenging
Vopnafjarðar við Hringveg (1)


Svæði Vo 302 og Vo 301, Þurðarvatn
Vindhraðakort
Reiknaðar vindrósir í 25 m hæð á grundvelli
veðurstöðvar á Vopnafjarðarheiði

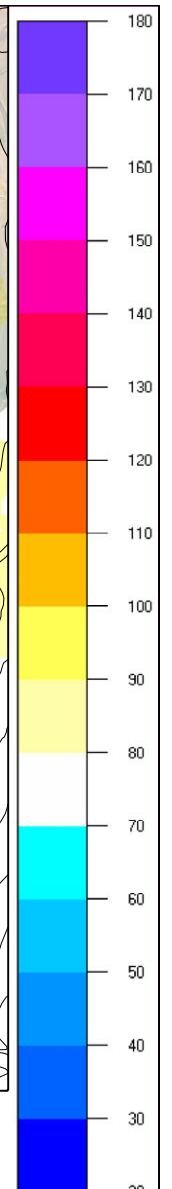
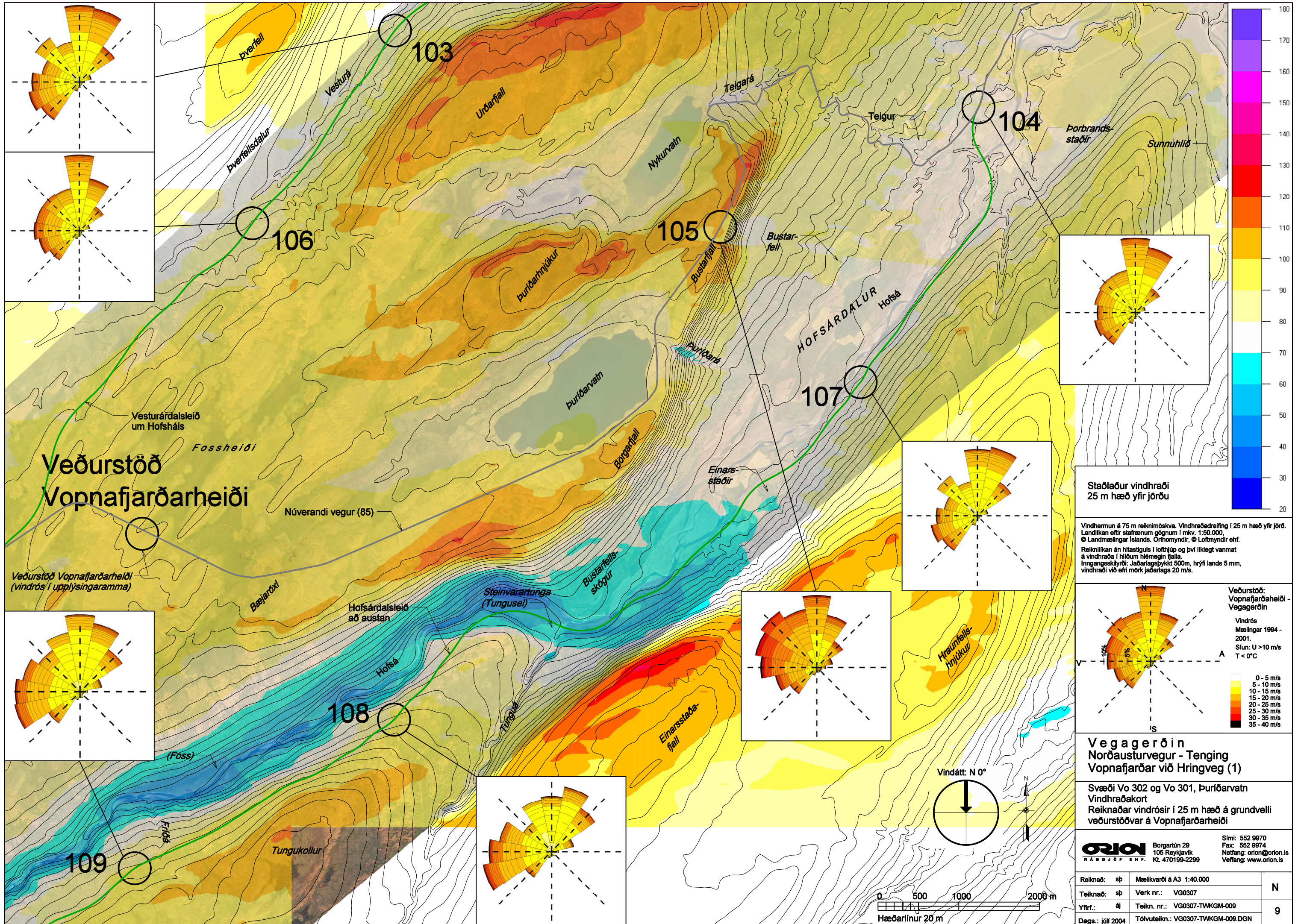
ORION RABBJÓF EHF. Borgartún 29
105 Reykjavík
Sími: 552 9970
Fax: 552 9974
Netfang: orion@orion.is
Veffang: www.orion.is

Reiknað: sp	Mælikvarði á A3 1:40.000	NV
Teiknað: sp	Verk nr.: VG0307	
Yfir.: éj	Teikn. nr.: VG0307-TWKGM-008	8
Dags.: júlí 2004	Tölvuteikn.: VG0307-TWKGM-008.DGN	

Veðurstöð Vopnafjarðarheiði

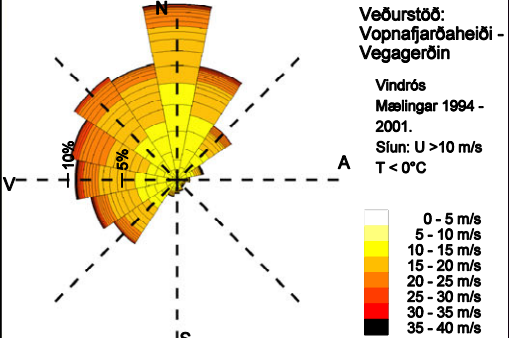
Veðurstöð Vopnafjarðarheiði
(vindrós / upplýsingaramma)





Staðlaður vindhraði
25 m hæð yfir jörðu

Vindhæmun á 75 m reiknimóska. Vindhraðadreifing í 25 m hæð yfir jörð.
Landlíkan eftir stafrænum gögnum í mkv. 1:50.000.
© Landmælingar Íslands. Orðmyndir, © Loftmyndir ehf.
Reiknilíkan án hitastiguls í loftþjúp og því líklegt varmat á vindhraða í hlífum hlémegin fjalla.
Inngangsskipti: Jaðarlagsþykkt 500m, hryll lands 5 mm, vindhraði við efri mörk jaðarlags 20 m/s.



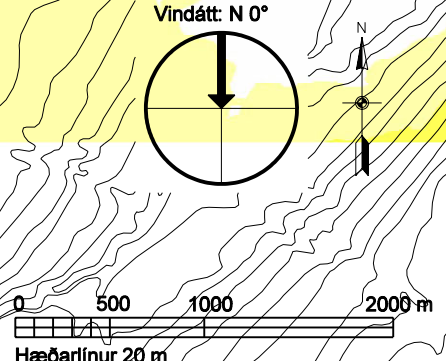
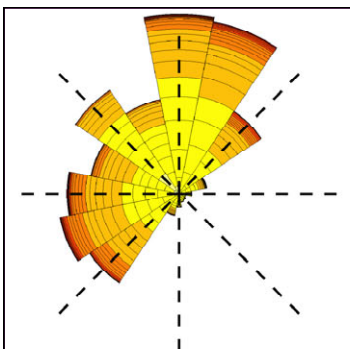
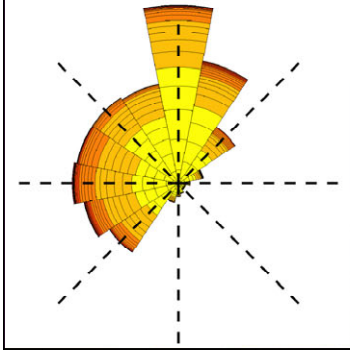
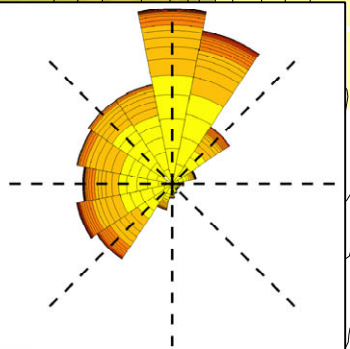
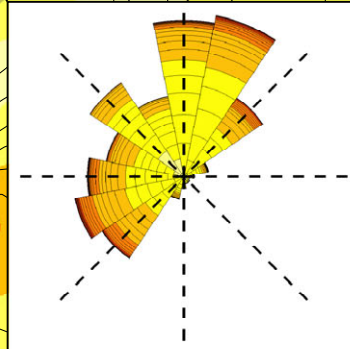
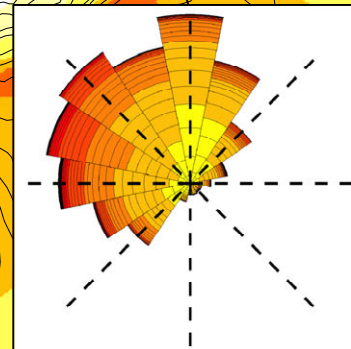
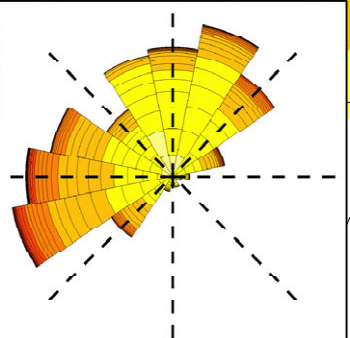
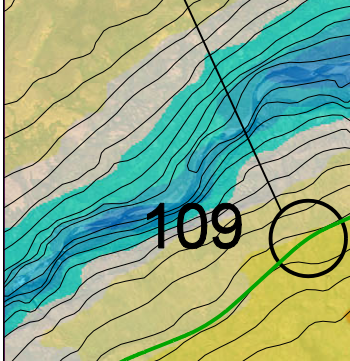
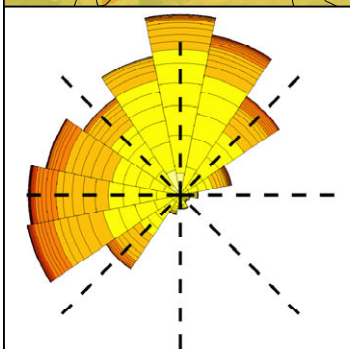
Vegagerðin
Norðausturvegur - Tenging
Vopnafjarðar við Hringveg (1)

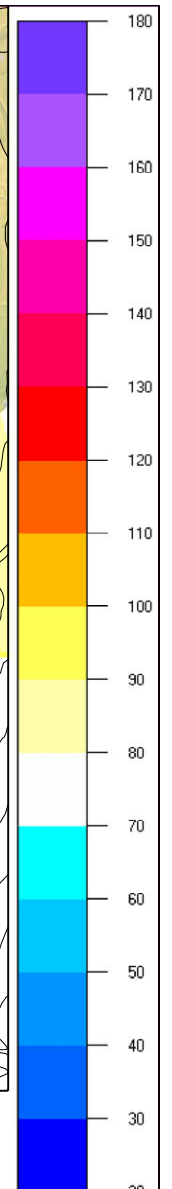
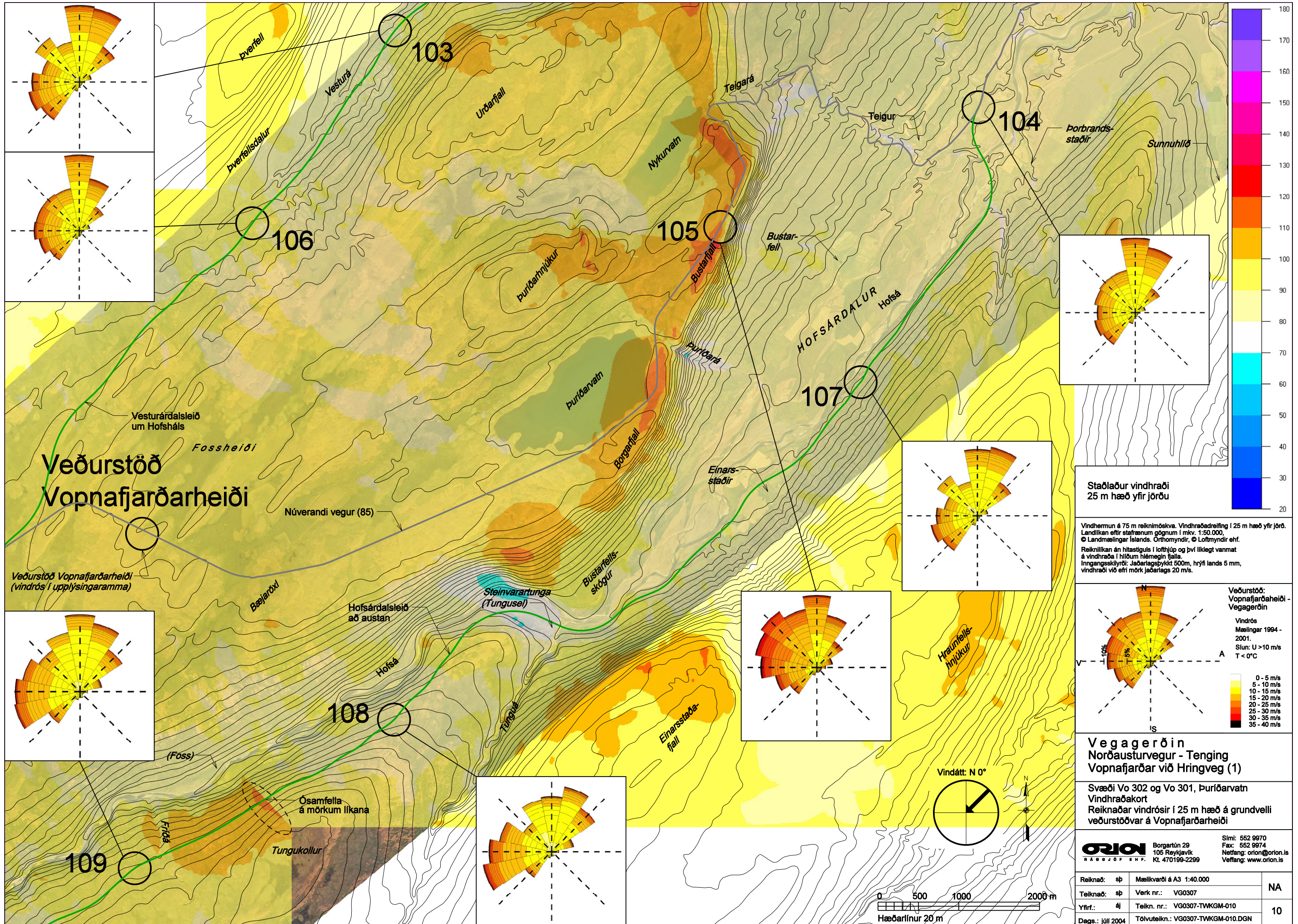
Svæði Vo 302 og Vo 301, Þurðarvatn
Vindhraðakort
Reiknaðar vindrósir í 25 m hæð á grundvelli
veðurstöðvar á Vopnafjarðarheiði

Reiknað: sp	Mælikvarði á A3 1:40.000	N
Teiknað: sp	Verk nr.: VG0307	
Yfir.: éj	Teikn. nr.: VG0307-TWKGM-009	9
Dags.: júlí 2004	Töluteikn.: VG0307-TWKGM-009.DGN	

Veðurstöð Vopnafjarðarheiði

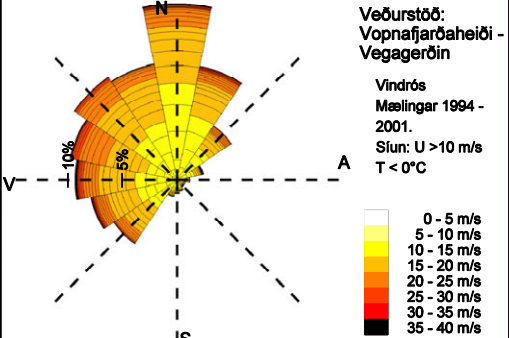
Veðurstöð Vopnafjarðarheiði
(vindrósi / upplýsingagramma)





Staðlaður vindhraði
25 m hæð yfir jörðu

Vindhæmun á 75 m reiknimóskva. Vindhraðadreifing í 25 m hæð yfir jörð.
Landlíkan eftir stafrænum gögnum í mkv. 1:50.000.
© Landmælingar Íslands. Orðmyndir, © Loftmyndir ehf.
Reiknilíkan án hitastiguls í loftþjúp og því líklegt varmt á vindhraða í hlöðum hlémeigin fjalla.
Inngangsskipti: Jaðarlagsþykkt 500m, hryll lands 5 mm, vindhraði við efri mörk jaðarlags 20 m/s.



Vegagerðin
Norðausturvegur - Tenging
Vopnafjarðar við Hringveg (1)

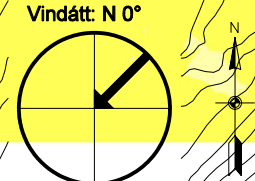
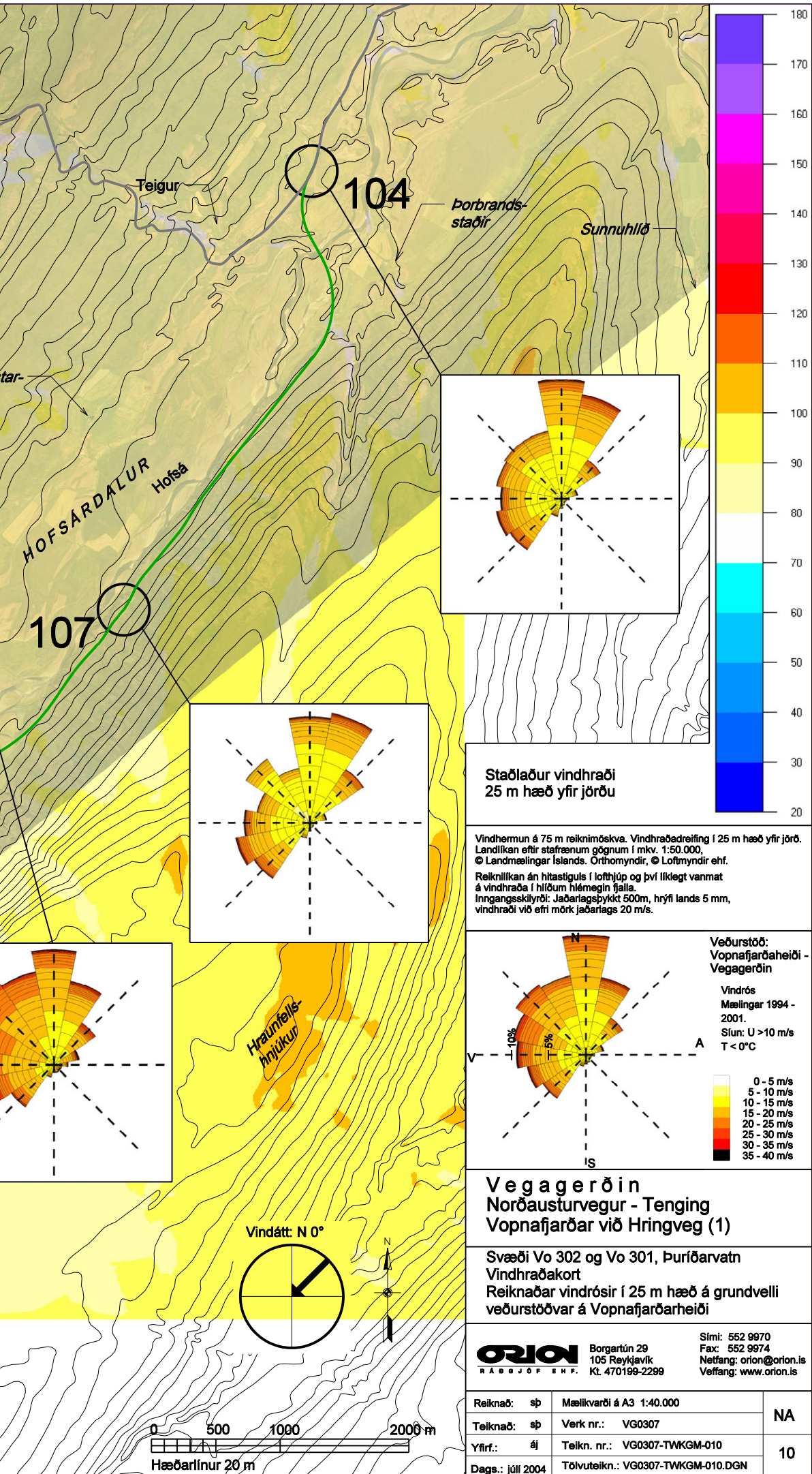
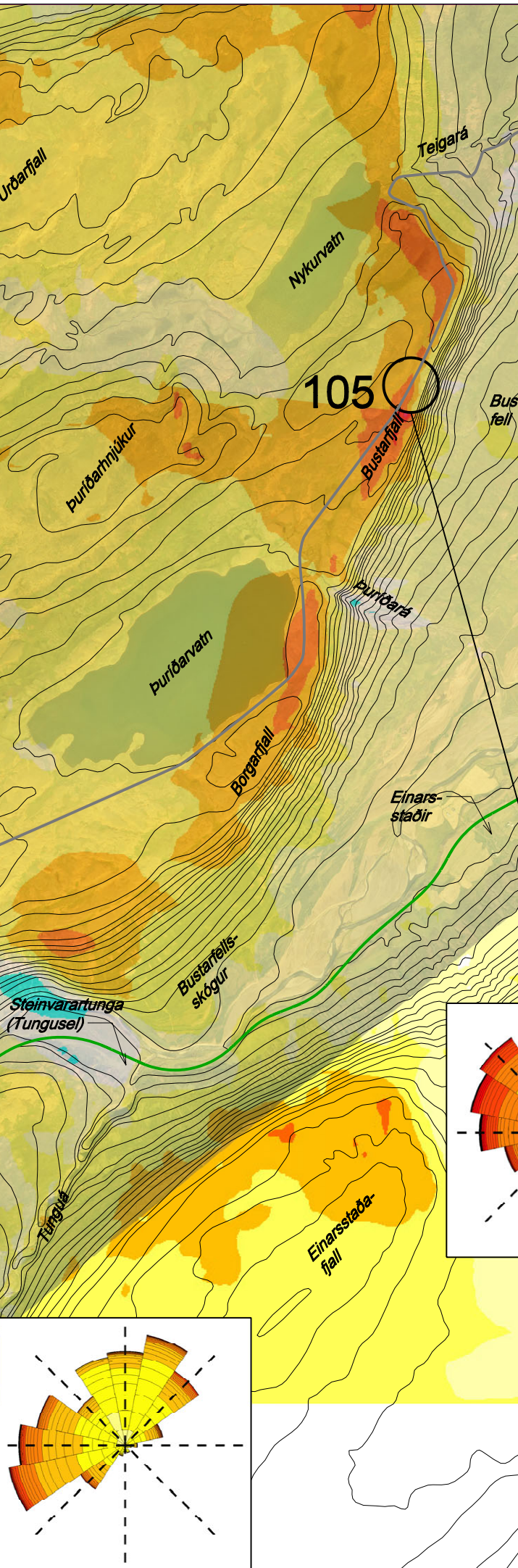
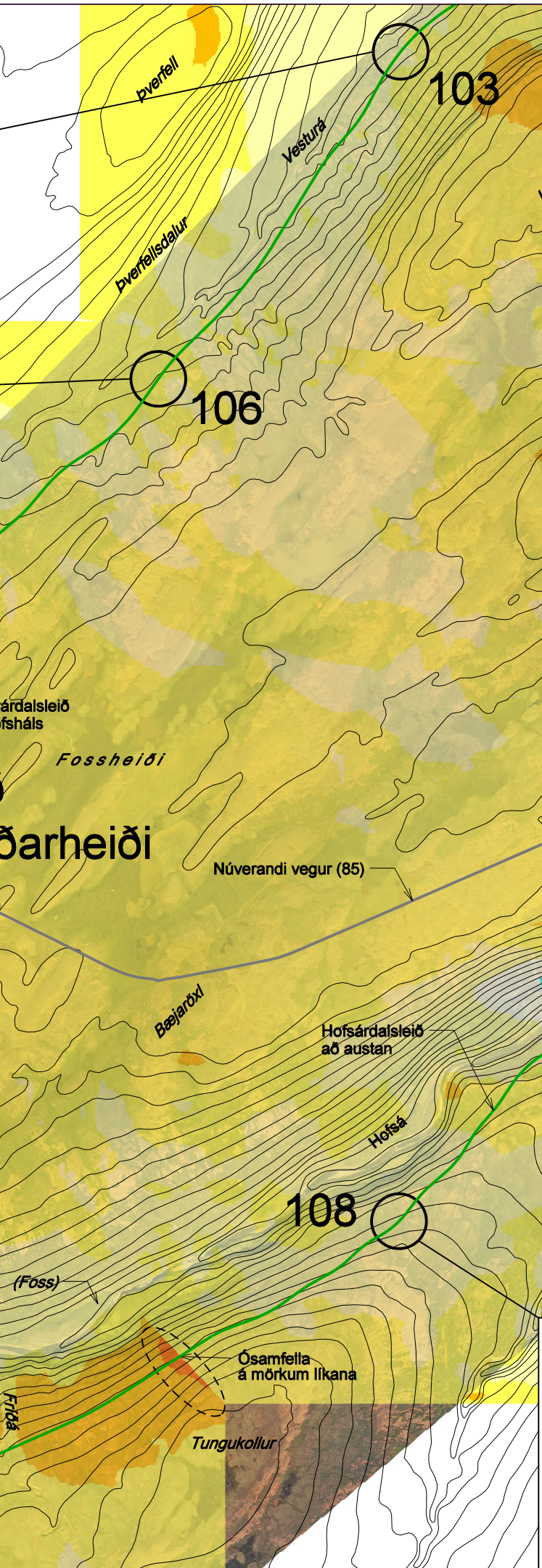
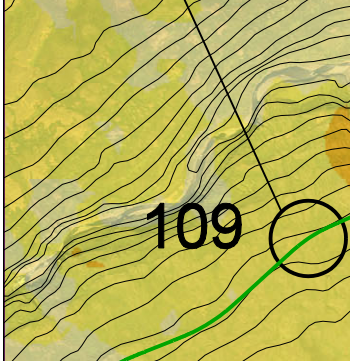
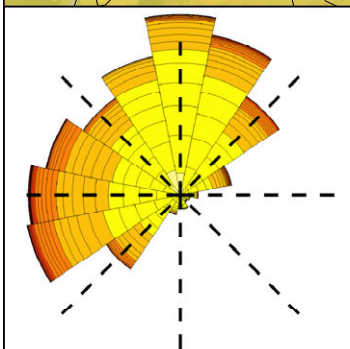
Svæði Vo 302 og Vo 301, Þurðarvatn
Vindhraðakort
Reiknaðar vindrósir í 25 m hæð á grundvelli
veðurstöðvar á Vopnafjarðarheiði

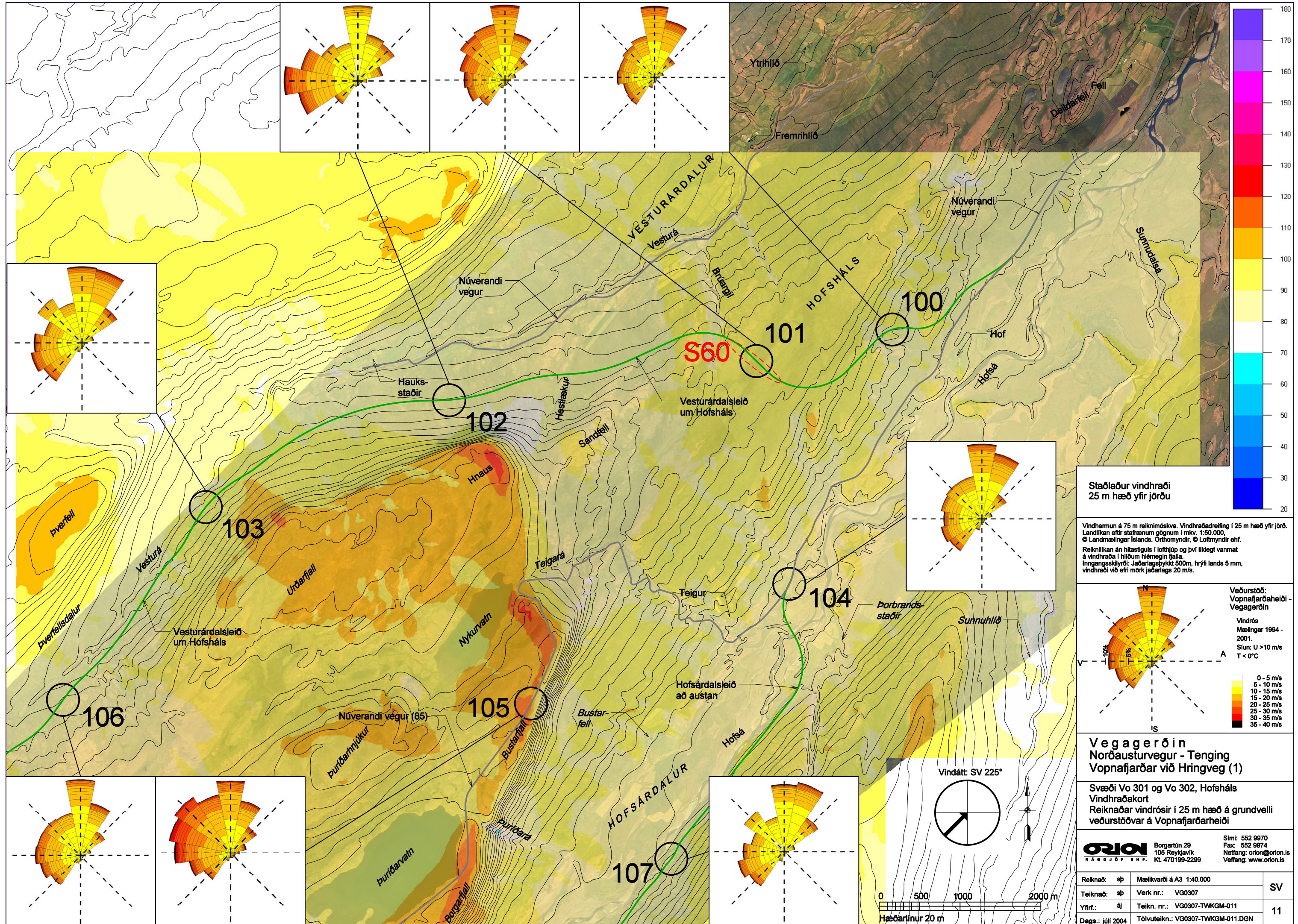
ORION RÁÐGJÓF EHF. Borgartún 29
105 Reykjavík
Sími: 552 9970
Fax: 552 9974
Netfang: orion@orion.is
Veffang: www.orion.is

Reiknað:	sp	Mælikvarði á A3 1:40.000	NA
Teiknað:	sp	Verk nr.: VG0307	10
Yfir:	él	Teikn. nr.: VG0307-TWKGM-010	
Dags:	júlí 2004	Töluteikn.: VG0307-TWKGM-010.DGN	

Veðurstöð Vopnafjarðarheiði

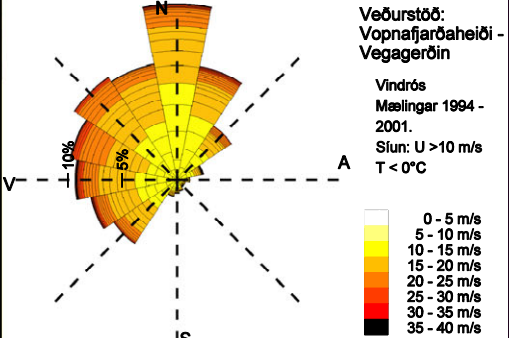
Veðurstöð Vopnafjarðarheiði
(vindrós í upplýsingaramma)





Staðlaður vindhraði
25 m hæð yfir jörðu

Vindhermun á 75 m reiknimóskva. Vindhraðadreifing í 25 m hæð yfir jörð. Landlíkan eftir stafrænum gögnum í mkv. 1:50.000. © Landmælingar Íslands. Orðmyndir, © Loftmyndir ehf. Reiknilíkan án hitastiguls í loftþjúp og því líklegt varmat á vindhraða í hlöðum hlémeigin fjalla. Inngangsskipti: Jáðariagsþykkt 500m, hryll lands 5 mm, vindhraði við efri mörk jáðariags 20 m/s.

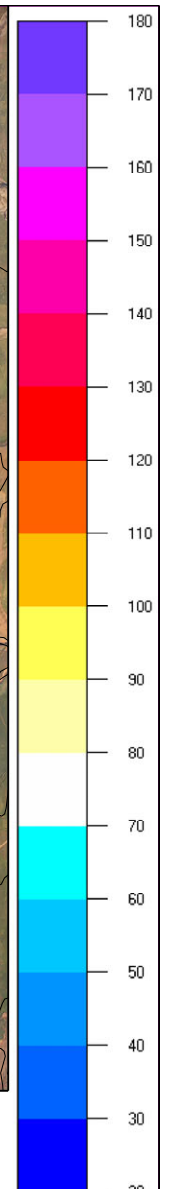
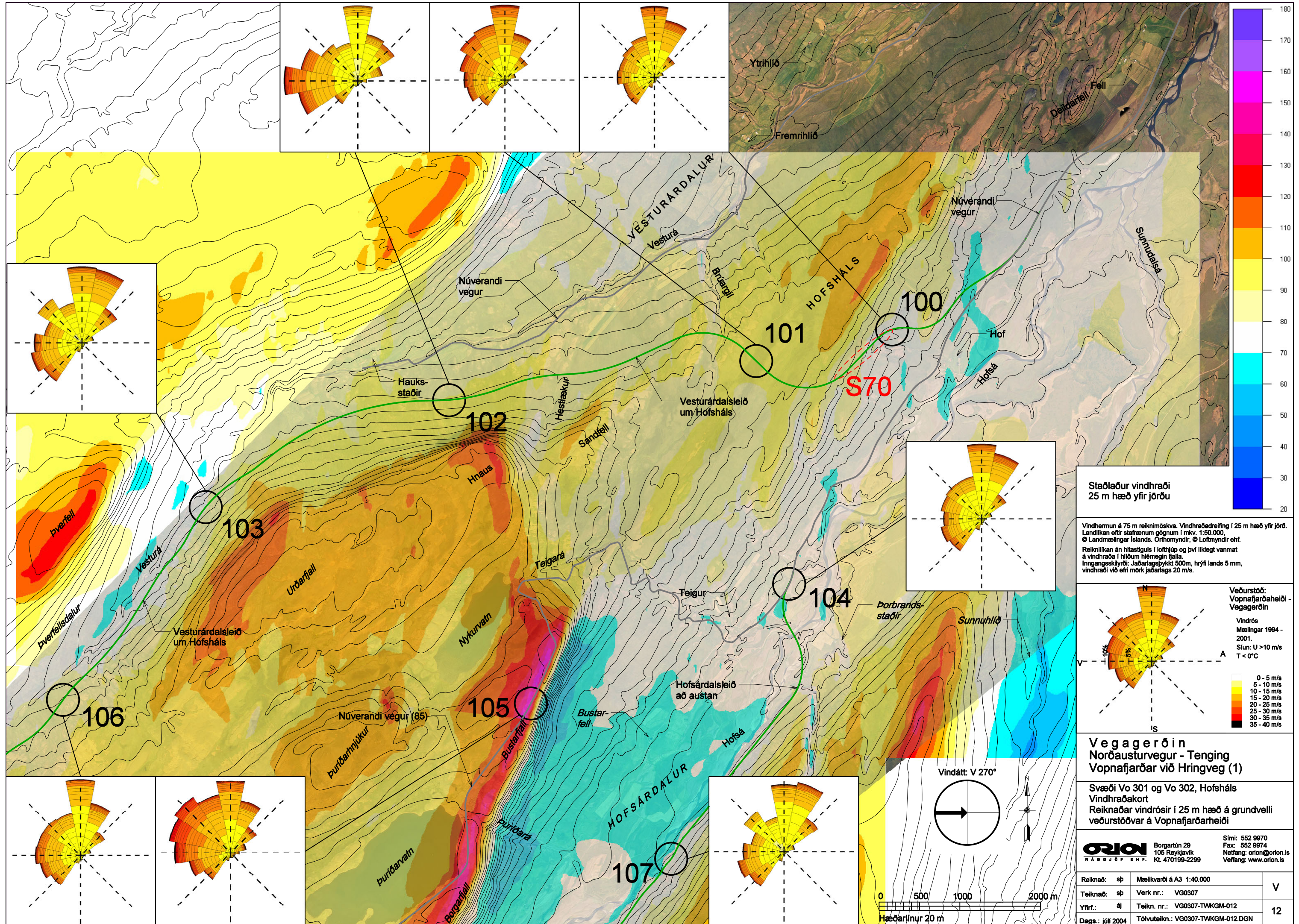


Vegagerðin
Norðausturvegur - Tenging
Vopnafjarðar við Hringveg (1)

Svæði Vo 301 og Vo 302, Hofsháls
Vindhraðakort
Reiknaðar vindrósrís í 25 m hæð á grundvelli
veðurstöðvar á Vopnafjarðarheiði

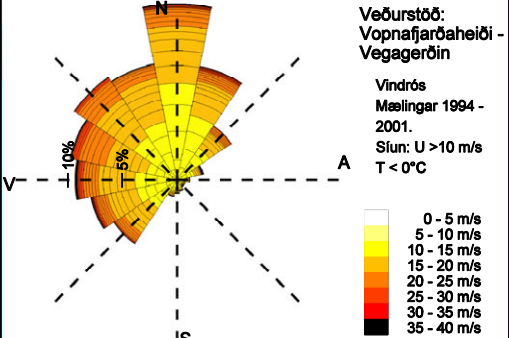
ORION Borgartún 29 Sími: 552 9970
105 Reykjavík Fax: 552 9974
Netfang: orion@orion.is
RÁÐGJÓF EHF. Kt. 470199-2299 Veffang: www.orion.is

Reiknað:	sp	Mælikvarði á A3 1:40.000	SV
Teiknað:	sp	Verk nr.: VG0307	
Yfirf.:	él	Teikn. nr.: VG0307-TWKGM-011	11
Dags.:	júlí 2004	Töluleikn.: VG0307-TWKGM-011.DGN	



Staðlaður vindhraði
25 m hæð yfir jörðu

Vindhæmun á 75 m reiknimóska. Vindhraðadreifing í 25 m hæð yfir jörð. Landlíkan eftir stafrænum gögnum í mkv. 1:50.000. © Landmælingar Íslands. Orðmyndir, © Loftmyndir ehf. Reiknilíkan án hitastiguls í loftþjúp og því líklegt varmat á vindhraða í hlöðum hlémegin fjalla. Inngangsskipti: Jáðariagsþykkt 500m, hryll lands 5 mm, vindhraði við efri mörk jáðariags 20 m/s.

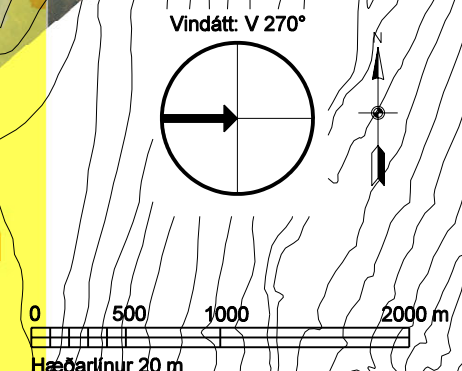


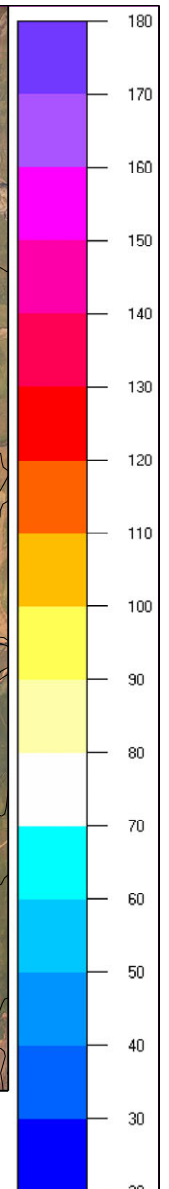
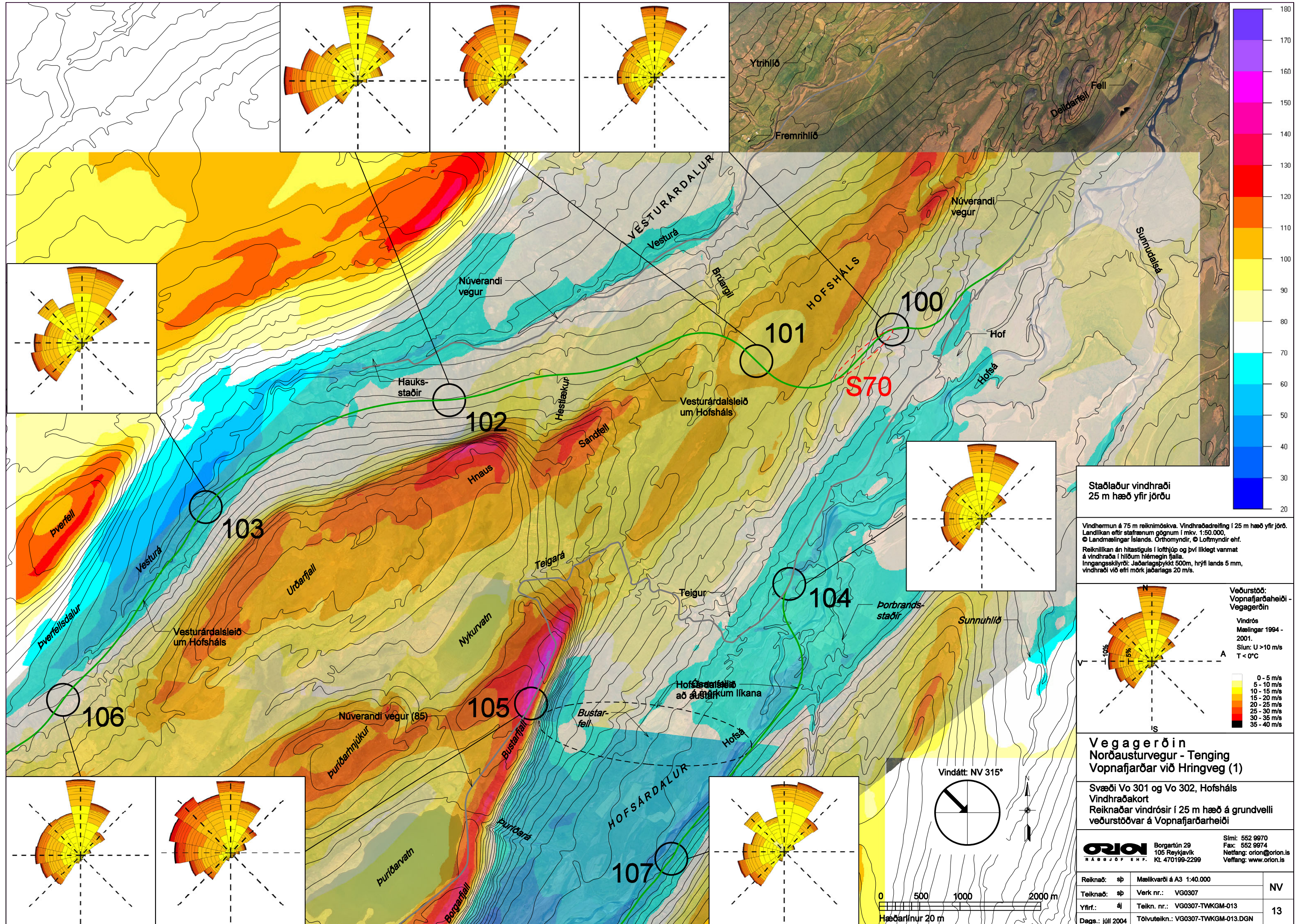
Vegagerðin
Norðausturvegur - Tenging
Vopnafjarðar við Hringveg (1)

Svæði Vo 301 og Vo 302, Hofsháls
Vindhraðakort
Reiknaðar vindrósrir í 25 m hæð á grundvelli
veðurstöðvar á Vopnafjarðarheiði

ORION RÁÐGJAF EHF. Borgartún 29
105 Reykjavík
Sími: 552 9970
Fax: 552 9974
Netfang: orion@orion.is
Veffang: www.orion.is

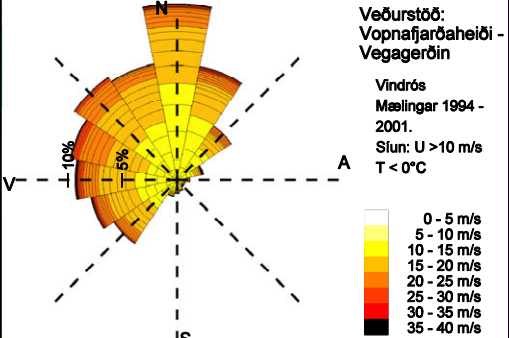
Reiknað:	sp	Mælikvarði á A3 1:40.000	V
Teiknað:	sp	Verk nr.: VG0307	
Yfirf.:	él	Teikn. nr.: VG0307-TWKGM-012	12
Dags.:	júlí 2004	Tölvuteikn.: VG0307-TWKGM-012.DGN	





Staðlaður vindhraði
25 m hæð yfir jörðu

Vindhermun á 75 m reiknimóskva. Vindhraðadreifing í 25 m hæð yfir jörð. Landlíkan eftir stafrænum gögnum í mkv. 1:50.000. © Landmælingar Íslands. Orðmyndir, © Loftmyndir ehf. Reiknilíkan án hitastiguls í loftþýp og því líklegt varmat á vindhraða í hlíðum hlémegin fjalla. Inngangsskipti: Jaðariagsþykkt 500m, hryll lands 5 mm, vindhraði við efri mörk jaðariags 20 m/s.

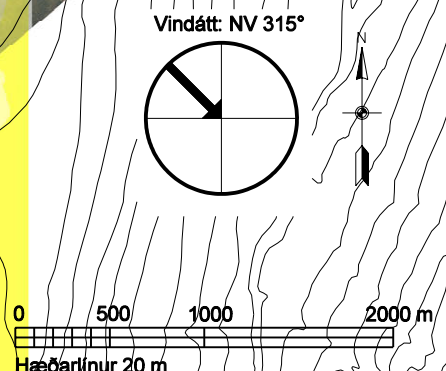


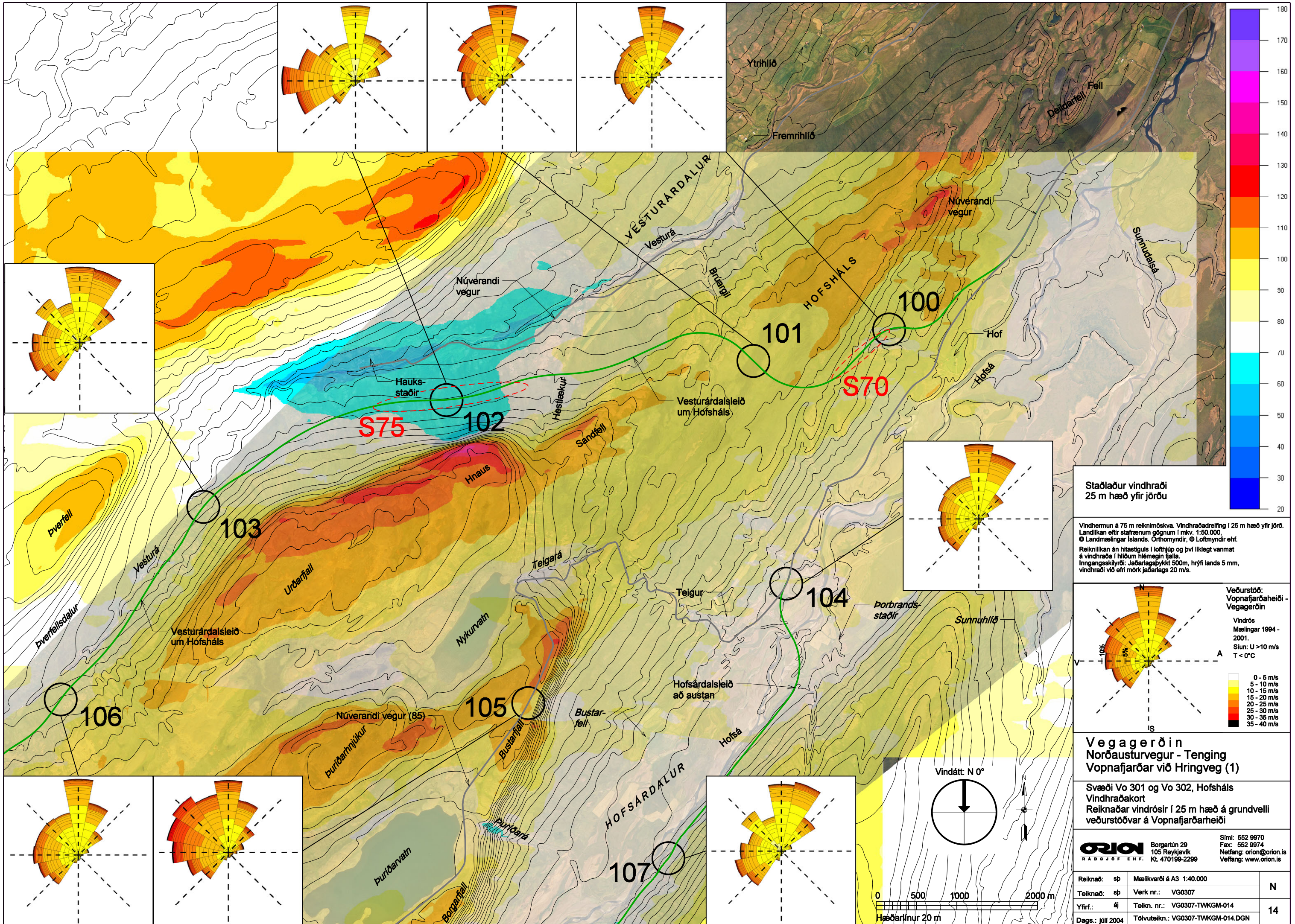
Vegagerðin
Norðausturvegur - Tenging
Vopnafjarðar við Hringveg (1)

Svæði Vo 301 og Vo 302, Hofsháls
Vindhraðakort
Reiknaðar vindrósrir í 25 m hæð á grundvelli
veðurstöðvar á Vopnafjarðarheiði

ORION RABBOJÓF EHF. Borgartún 29
105 Reykjavík
Sími: 552 9970
Fax: 552 9974
Netfang: orion@orion.is
Veffang: www.orion.is

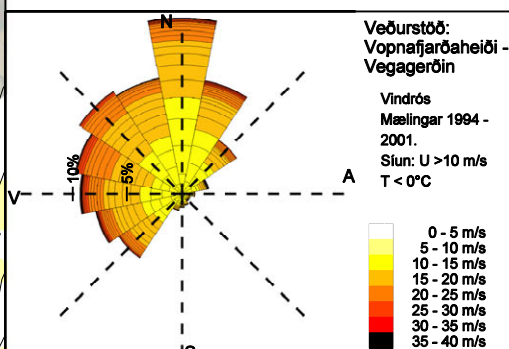
Reiknað:	sp	Mælikvarði á A3 1:40.000	NV
Teiknað:	sp	Verk nr.: VG0307	
Yfirf.:	él	Teikn. nr.: VG0307-TWKGM-013	13
Dags.:	júlí 2004	Tölvuteikn.: VG0307-TWKGM-013.DGN	





**Staðlaður vindhraði
25 m hæð yfir jörðu**

Vindhæmun á 75 m reiknimóðska. Vindhraðadreifing í 25 m hæð yfir jörð. Landlíkan eftir stafrænum gögnum í mkv. 1:50.000. © Landmælingar Íslands. Orthonmyndir, © Loftmyndir ehf. Reikniliikan án hitastiguls í loftþjúp og því líklegt vanmat á vindhraða í hlíðum hlémeigin fjalla. Inngangskilyrði: Jaðarlagsþykkt 500m, hryfji lands 5 mm, vindhraði við efri mörk jaðarlags 20 m/s.

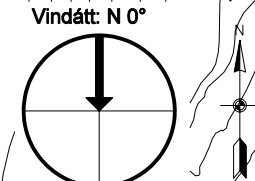
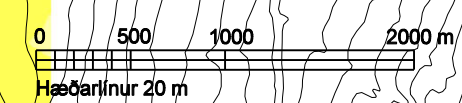


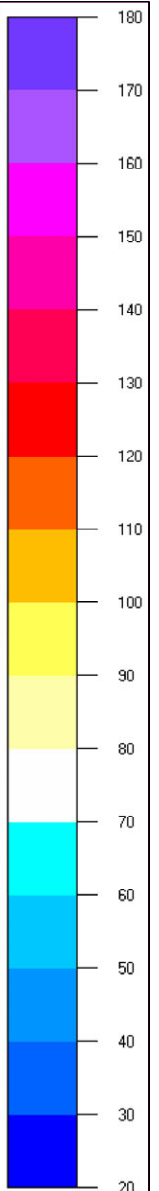
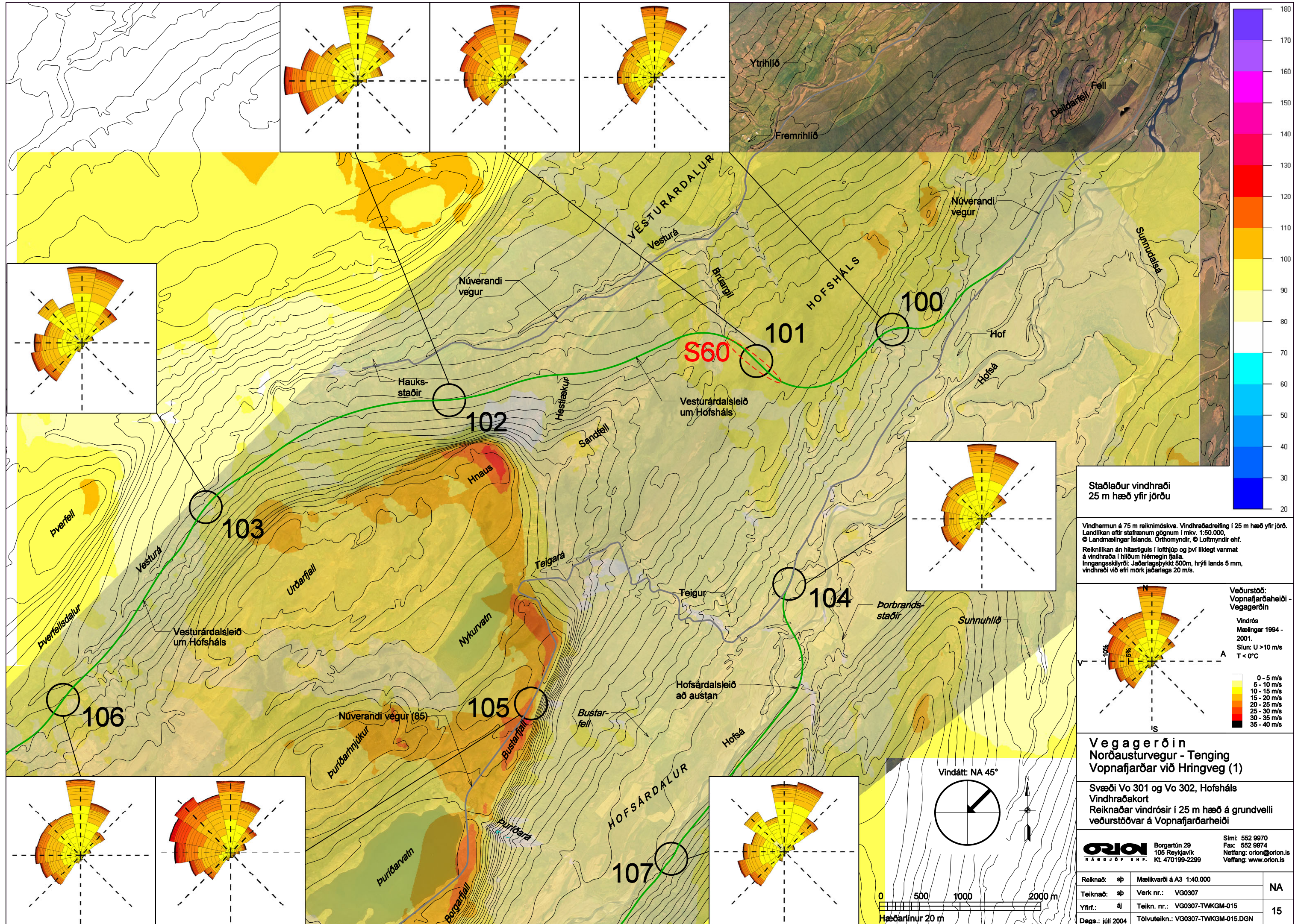
**Vegagerðin
Norðausturvegur - Tenging
Vopnafjarðar við Hringveg (1)**

Svæði Vo 301 og Vo 302, Hofsháls
Vindhraðakort
Reiknaðar vindrósrís í 25 m hæð á grundvelli
veðurstöðvar á Vopnafjarðarheiði

ORION RÁÐGJÖF EHF. Borgartún 29, 105 Reykjavík, Kt. 470199-2299
Sími: 552 9970, Fax: 552 9974, Netfang: orion@orion.is, Veffang: www.orion.is

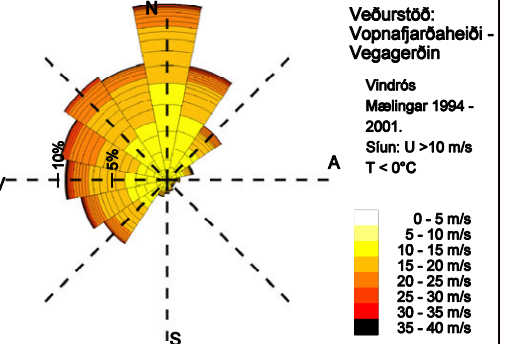
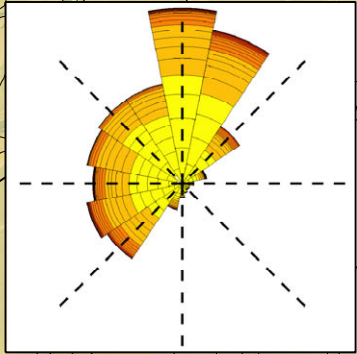
Reiknað:	sp	Mælikvarði á A3 1:40.000	N
Teiknað:	sp	Verk nr.: VG0307	
Yfirf.:	éj	Teikn. nr.: VG0307-TWKGM-014	14
Dags.:	júlí 2004	Tölvuteikn.: VG0307-TWKGM-014.DGN	





Staðlaður vindhraði
25 m hæð yfir jörðu

Vindhemun á 75 m reiknimóska. Vindhraðadreifing í 25 m hæð yfir jörð. Landlíkan eftir stafrænum gögnum í mkv. 1:50.000. © Landmælingar Íslands. Orðmyndir, © Loftmyndir ehf. Reiknilíkan án hitastiguls í loftþýp og því líklegt varmat á vindhraða í hlöðum hlémegin fjalla. Inngangsskipti: Jáðariagsþykkt 500m, hryll lands 5 mm, vindhraði við efri mörk jáðariags 20 m/s.



Vegagerðin
Norðausturvegur - Tenging
Vopnafjarðar við Hringveg (1)

Svæði Vo 301 og Vo 302, Hofsháls
Vindhraðakort
Reiknaðar vindrósrir í 25 m hæð á grundvelli
veðurstöðvar á Vopnafjarðarheiði

ORION RABBOJÓF EHF. Borgartún 29, 105 Reykjavík, Netfang: orion@orion.is, Veffang: www.orion.is
Sími: 552 9970, Fax: 552 9974, Netfang: orion@orion.is, Veffang: www.orion.is

Reiknað:	sp	Mælikvarði á A3 1:40.000	NA
Telknað:	sp	Verk nr.: VG0307	15
Yfirf.:	él	Telkn. nr.: VG0307-TWKGM-015	
Dags.:	júlí 2004	Tölvuteikn.: VG0307-TWKGM-015.DGN	

