
















- | | |
|---|--|
|  Þjóðvegur 1 |  Bakkavegur (253) |
|  Bakkafjöruvegur (254) |  Aðrir vegir |
|  Tengivegur |  Núverandi varnargarðar |
|  Leið A |  Fyrirhugaðir varnargarðar |
|  Leið B |  Fyrirhugaðir sjóvarnargarðar |

- | |
|---|
|  Fornminjar |
|  100m frá vegi |
|  Flugvöllur |
|  Höfn |

KVARDI 1:30.000



KORT 11
 Bakkafjöruhöfn
 Fornminjar í Austur Landeyjum
VSÓ RÁÐGJÖF