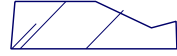
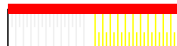



- Skýringar**
- Mikilhætta á raski
 - Lítilhætta á raski
 - Engan hætta á raski
- P12:1 Fornminjar Þingvallahreppi
 L12:1 Fornminjar Laugardalshreppi

Landmælingar: Vegagerðin
 Hnitakerfi: ISN93. Hæðarkerfi: Landshæðarnet
 Myndmæling: Isgraf ehf. 2000 eftir loftm. frá 2000 og 1996.
 Flughæð 1800 m og 5500 m. Möskvastærð 10x10 m
 Kortagerð: Vegagerðin, september 2005. HSH/EBH

 Hverfisvernd.
 Kóngsvegur er hv.verndaður, sjá kort 3.
 Fyllingar / skeringar
 Ath.svæði er að jafnaði 50-100 m frá miðlínu leiða

 VEGAGERÐIN		
		MÆLIKV.
1:10000	Hannað	
	Teikn.	
	Yfirf.	
	Samp.	

Gjábakkavegur	
Yfirlitskort	
Skeringar og fyllingar	365
Stöð 0-3500 á leið 7	
Kort 10	