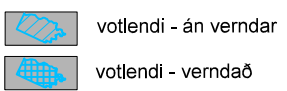
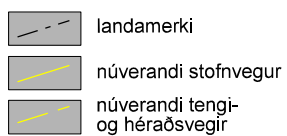
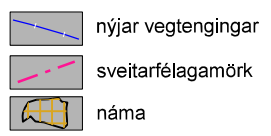
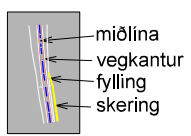


S:\Mannvirkni\73 Þverárfjallsvegur\Utm Refsveit (73) og Laxá (74)\03 MAU\03 Frammatskýsla\Tekningardgn\6\_ekning\_73-74\_MAU\_2019-10-02\_Votend\_25.000.2d.dgn

Landmælingar: Vegagerðin  
 Hnitakerfi: ISN93 Hæðarkerfi: Landshæðarnet  
 Loftmynddata og myndmæling: Loftmyndir ehf.  
 Flughæð: 3000m Mæskvastærð: 10x10m.  
 Kortagerð: Vegagerðin



Vegagerðin	
Mælikvæði 1:25.000	Hannað Vg og VBV Teiknað SJ Yfirráð
Bláostærð A3	Samþykkt

Þverárfjallsvegur í Refsveit og Skagastrandarvegur um Laxá	
Votlendi	

Dags.	
Útböðnr.	
Vegnr.	73 og 74
Hönnunartíð	
Tekn. nr.	6
Út.	