

5

VESTFJARÐAVEGUR (60):

um Dynjandisheiði og

BÍLDUDALSVEGUR (63)

frá Bíldudalsflugvelli að

Vestfjarðavegi á Dynjandisheiði

í Vesturbyggð og Ísafjarðarbæ

MAT Á UMHVERFISÁHRIFUM ÞRÍVÍDDARMYNDIR



nóvember 2019

Flokkun gagna innan Vegagerðarinnar

Flokkur	Efnissvið	Einkenni (litur)
1	Lög, reglugerðir, og önnur fyrirmæli stjórnvalda	Svartur
2	Stjórnunarleg fyrirmæli, skipurit, verkefnaskipting, númeraðar orðsendingar	Gulur
3	Reglur, alm. verklýsingar, sérskilmálar	Rauður
4	Handbækur, leiðbeiningar	Grænn
5	Greinargerðir, álitargerðir, skýrslur, yfirlit	Blár
Ú	Útboðslýsingar	

**Vestfjarðavegur (60) um Dynjandisheiði og
Bíldudalsvegur (63) frá Bíldudalsflugvelli að
Vestfjarðavegi á Dynjandisheiði
í Vesturbyggð og Ísafjarðarbæ**

**Mat á umhverfisáhrifum
Þrívíddarmyndir**

Guðmundur Ingi Guðmundsson, Guðrún Þóra Garðarsdóttir og Helga
Aðalgeirsdóttir



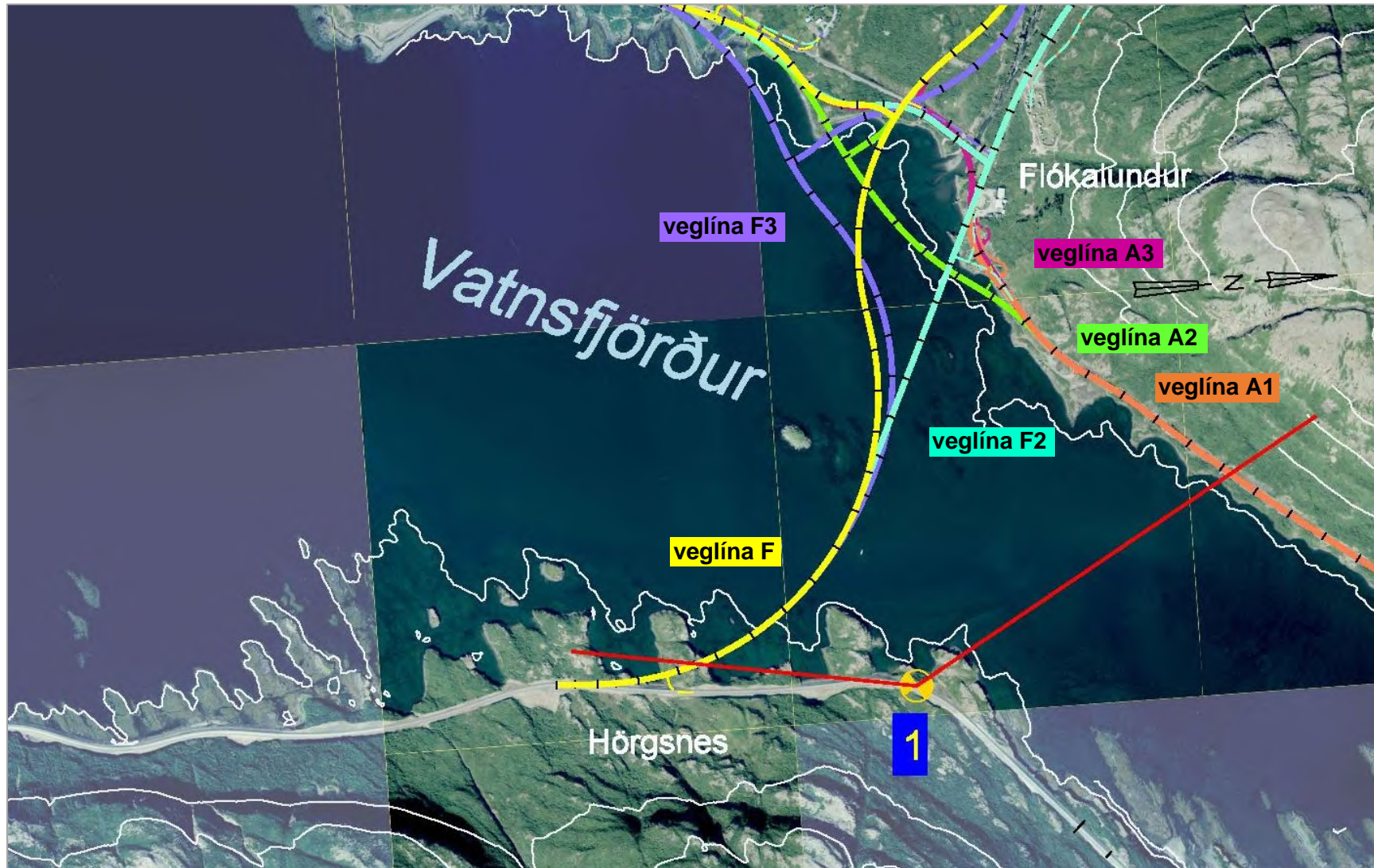
Vatnsfjörður



Mynd. Staðsetning myndatökustaða í Vatnsfirði.

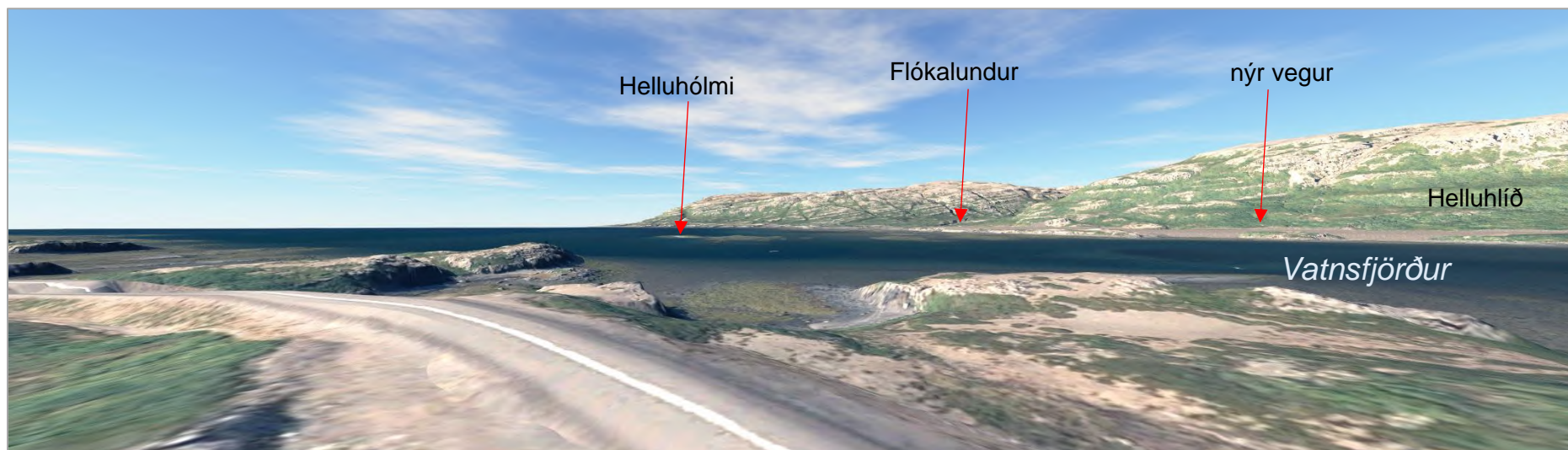
Þar sem umferðaröryggi á veglínu A3 er óviðunandi (fylgiskjal 15 í viðauka I), voru ekki gerðar þrívíddarmyndir af henni.

Útsýnisstaður 1 - Horft frá Hörgsnesi yfir Vatnsfjörð í átt að Helluhólma og Flókalundi

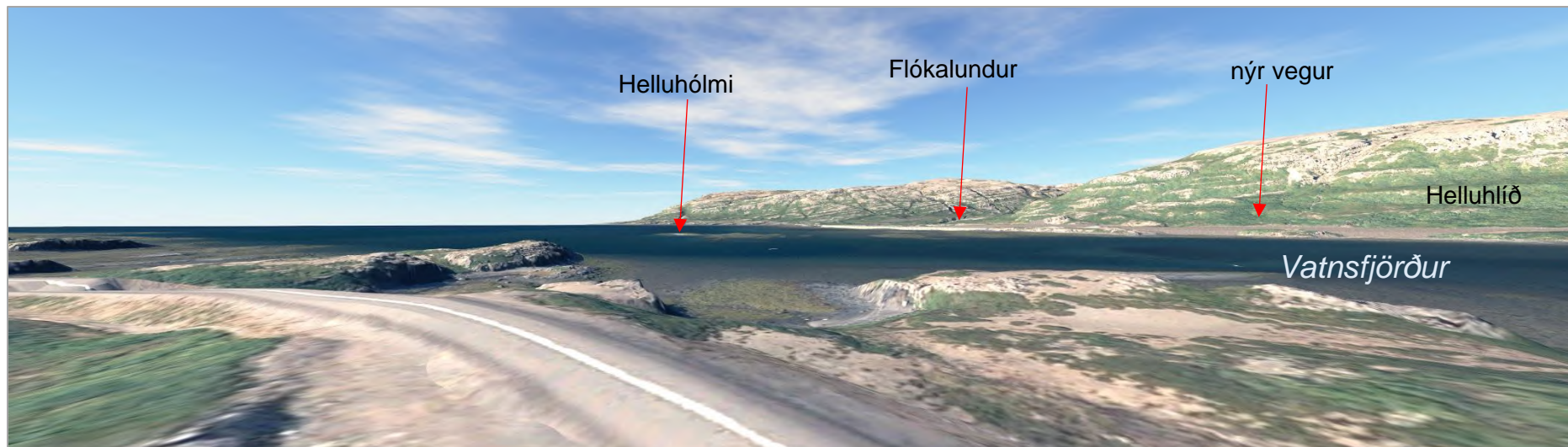




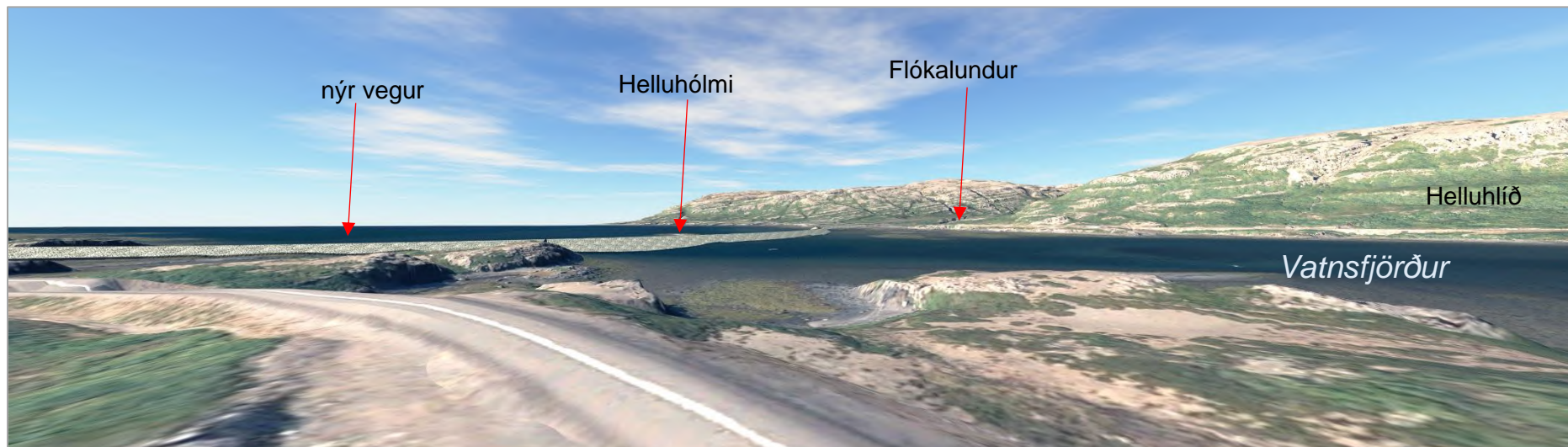
Mynd 1.1. Horft frá Hörgsnesi yfir Vatnsfjörð í átt að Helluhólma og Flókalundi.



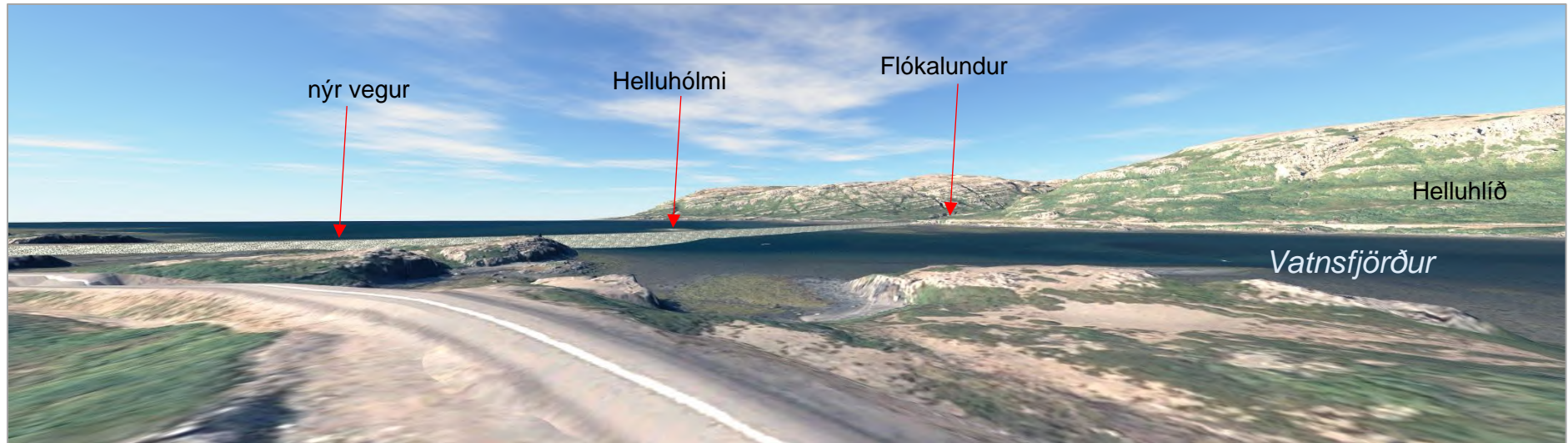
Mynd 1.2. Horft frá Hörgsnesi yfir Vatnsfjörð í átt að Helluhólma og Flókalundi. **Veglína A1** að loknum framkvæmdum.



Mynd 1.3. Horft frá Hörgsnesi yfir Vatnsfjörð í átt að Helluhólma og Flókalundi. **Veglína A2** að loknum framkvæmdum.



Mynd 1.4. Horft frá Hörgsnesi yfir Vatnsfjörð í átt að Helluhólma og Flókalundi. **Veglína F** að loknum framkvæmdum.

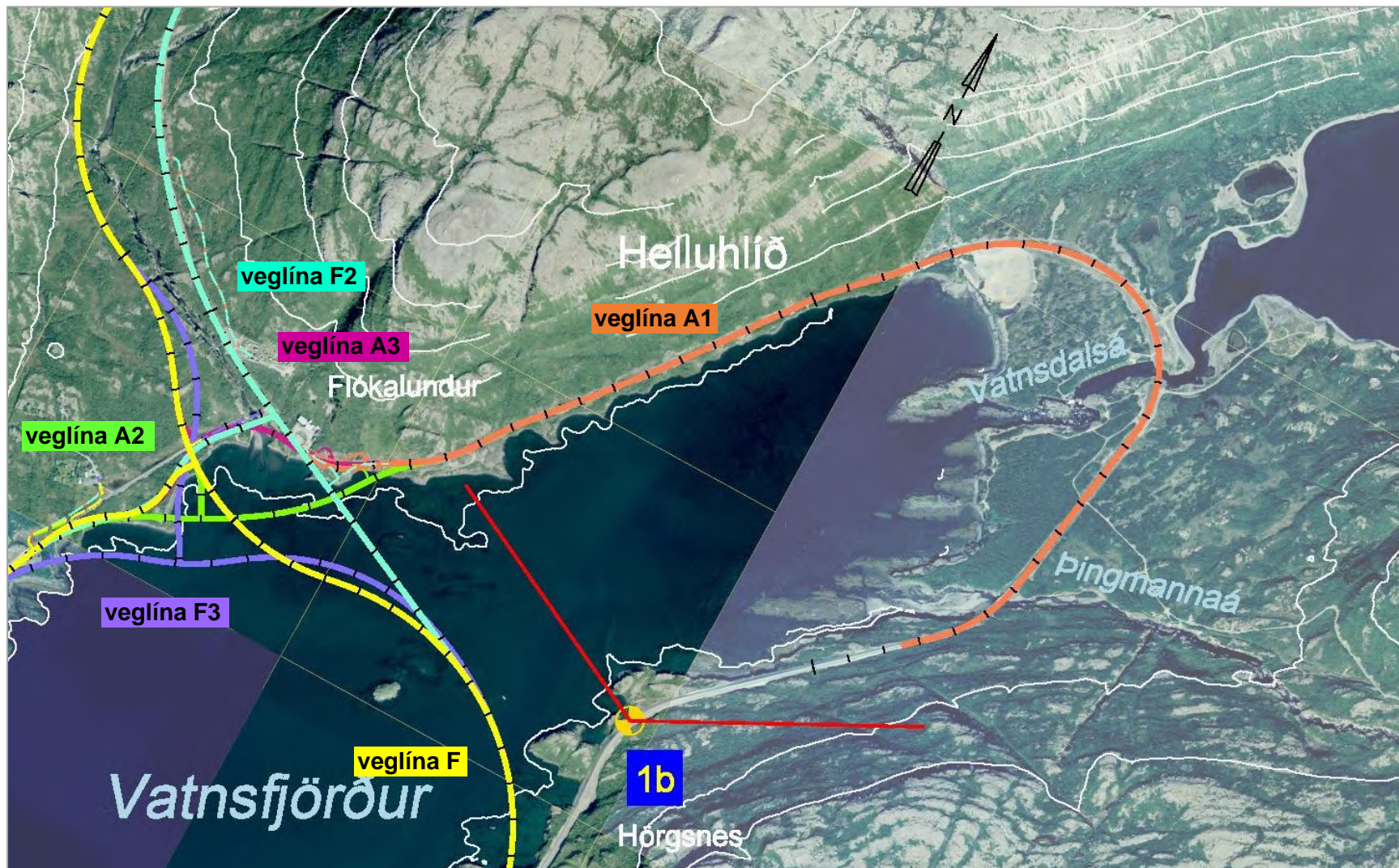


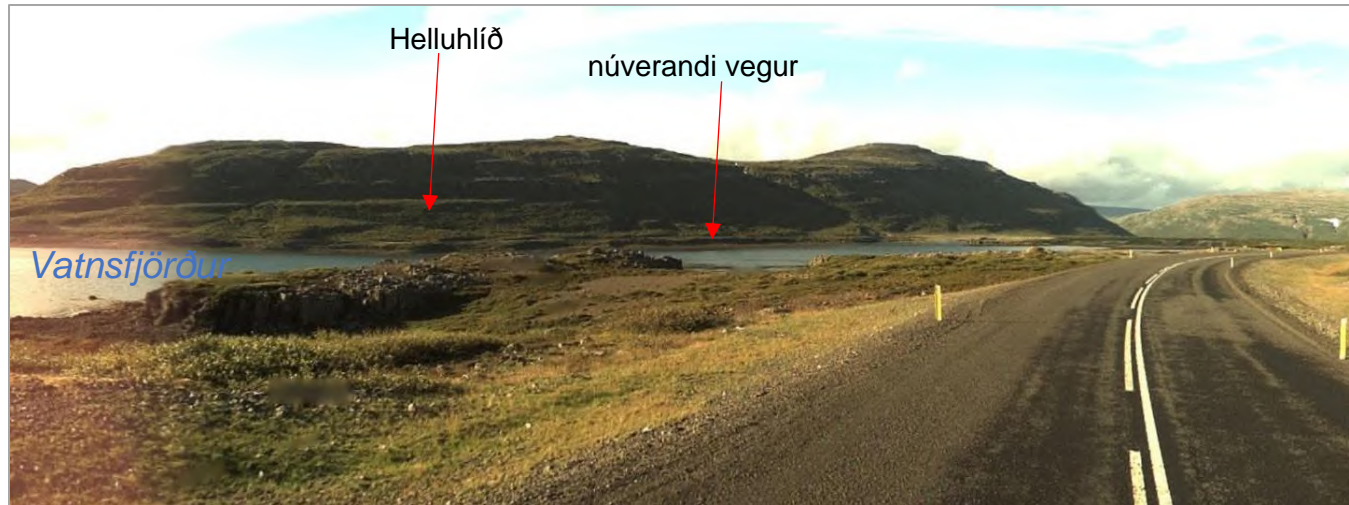
Mynd 1.5. Horft frá Hörgsnesi yfir Vatnsfjörð í átt að Helluhólma og Flókalundi. **Veglína F2** að loknum framkvæmdum.



Mynd 1.6. Horft frá Hörgsnesi yfir Vatnsfjörð í átt að Helluhólma og Flókalundi. **Veglína F3** að loknum framkvæmdum.

Útsýnisstaður 1b - Horft inn Vatnsfjörð að austanverðu og að Helluhlíð.





Mynd 1b.1. Horft inn Vatnsfjörð að austanverðu og að Helluhlíð.



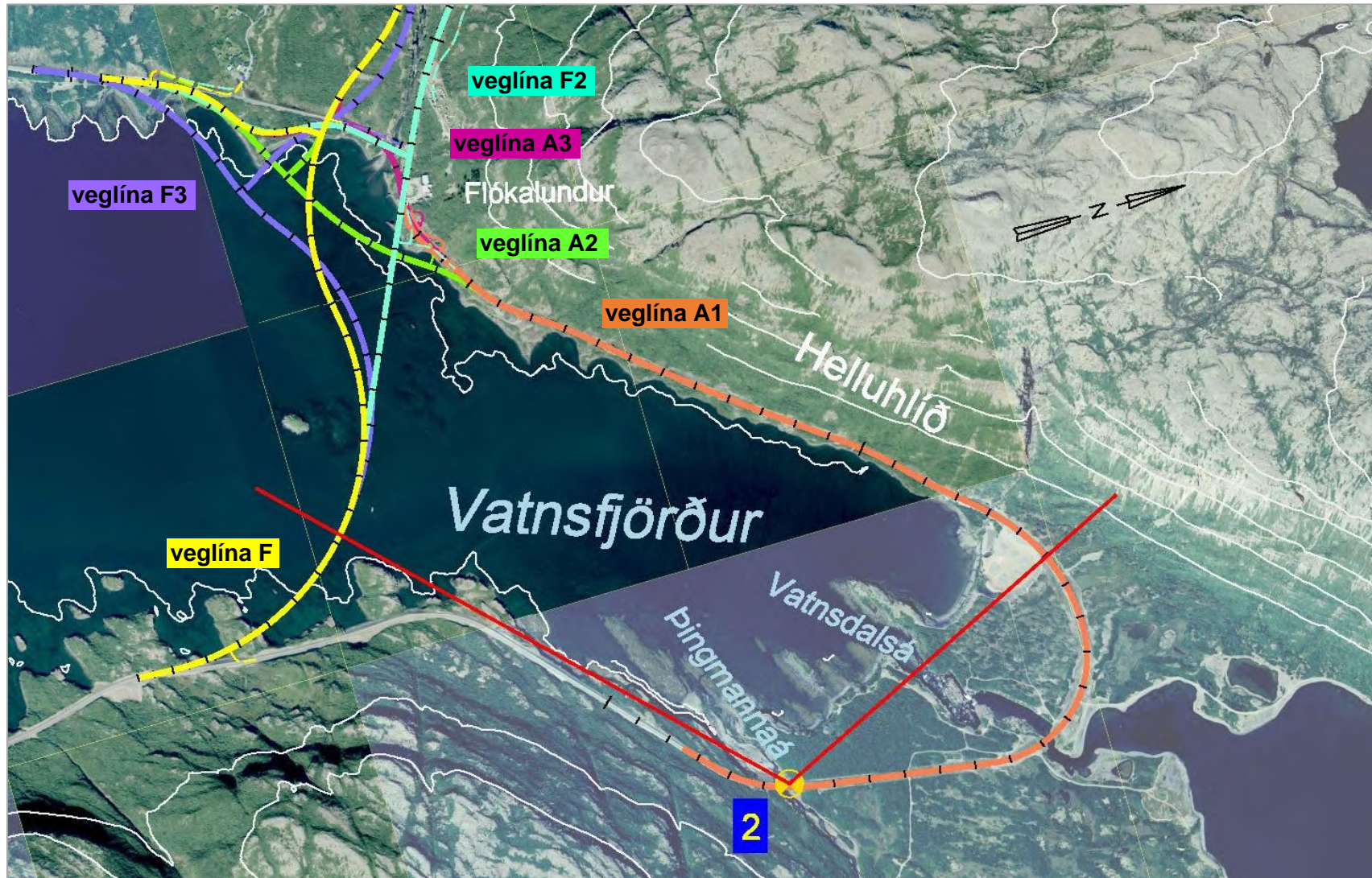
Mynd 1b.2. Horft inn Vatnsfjörð að austanverðu og að Helluhlíð. **Veglína A1, A2 og A3** að loknum framkvæmdum.



Mynd 1b.3. Horft inn Vatnsfjörð að austanverðu og að Helluhlíð. Veglína F, F2 og F3 að loknum framkvæmdum.

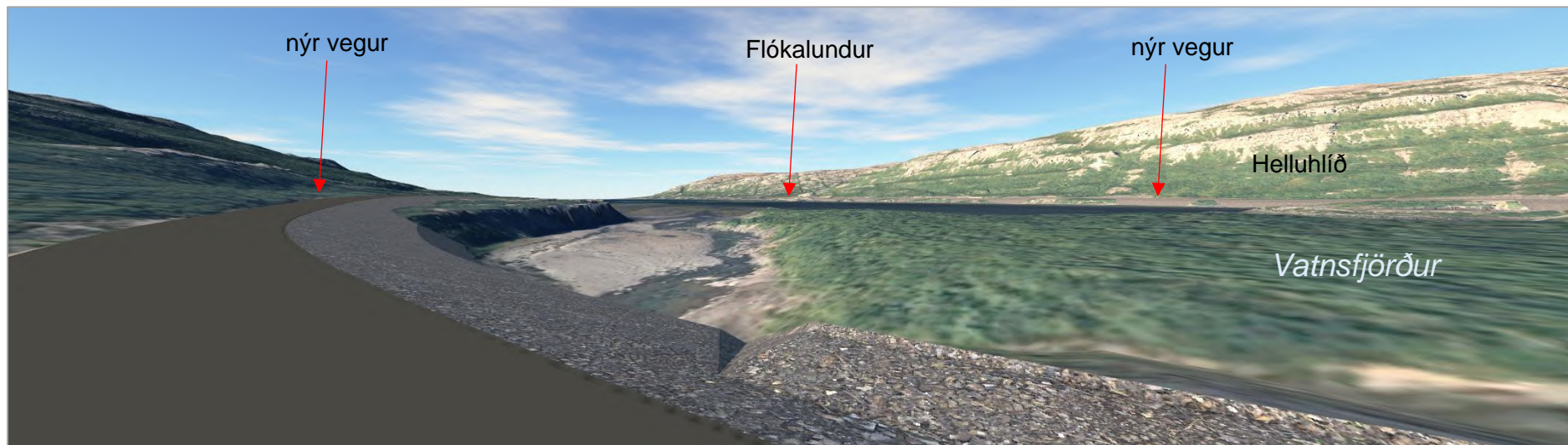
Útsýnisstaður 2

- Horft yfir Vatnsfjörð frá brú á Þingmannaá að Helluhlíð og Flókalundi.





Mynd 2.1. Horft yfir Vatnsfjörð frá brú á Þingmannaá að Helluhlíð og Flókalundi.



Mynd 2.2. Horft yfir Vatnsfjörð frá brú á Þingmannaá að Helluhlíð og Flókalundi. **Veglína A1, A2 og A3** að loknum framkvæmdum.



Mynd 2.3. Horft yfir Vatnsfjörð frá brú á Þingmannaá að Helluhlíð og Flókalundi. **Veglína F, F2 og F3** að loknum framkvæmdum.

Útsýnisstaður 3 - Horft út Vatnsfjörð frá bílastæði ofan við Hellulaug.





Mynd 3.1. Horft út Vatnsfjörð frá bílastæði ofan við Hellulaug.



Mynd 3.2. Horft út Vatnsfjörð frá bílastæði ofan við Hellulaug. **Veglína A1 og A3** að loknum framkvæmdum.



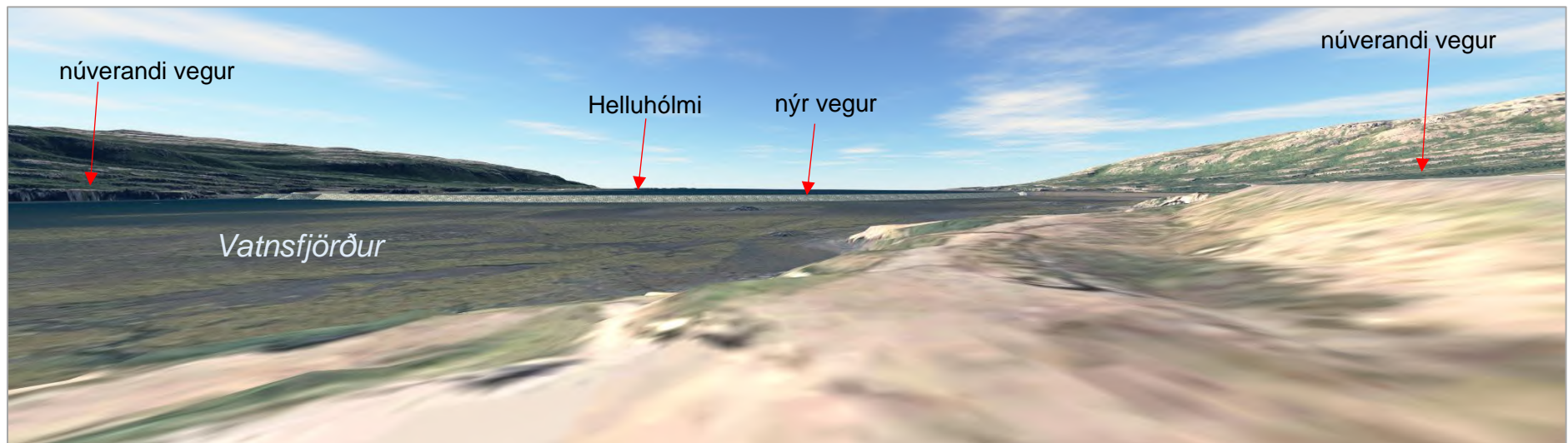
Mynd 3.3. Horft út Vatnsfjörð frá bílastæði ofan við Hellulaug. **Veglína A2** að loknum framkvæmdum.



Mynd 3.4. Horft út Vatnsfjörð frá bílastæði ofan við Hellulaug. **Veglína F** að loknum framkvæmdum.

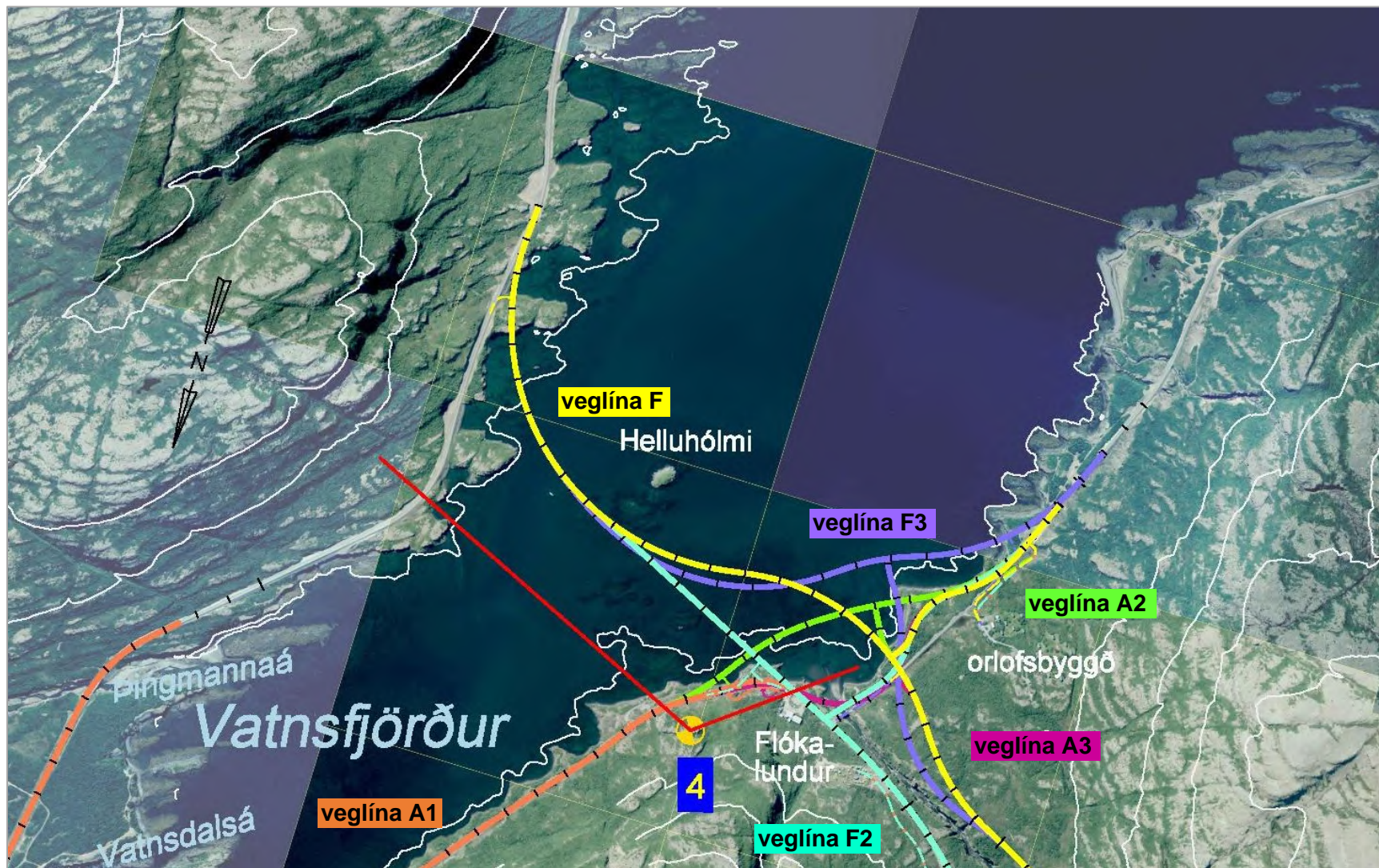


Mynd 3.5. Horft út Vatnsfjörð frá bílastæði ofan við Hellulaug. **Veglína F2** að loknum framkvæmdum.



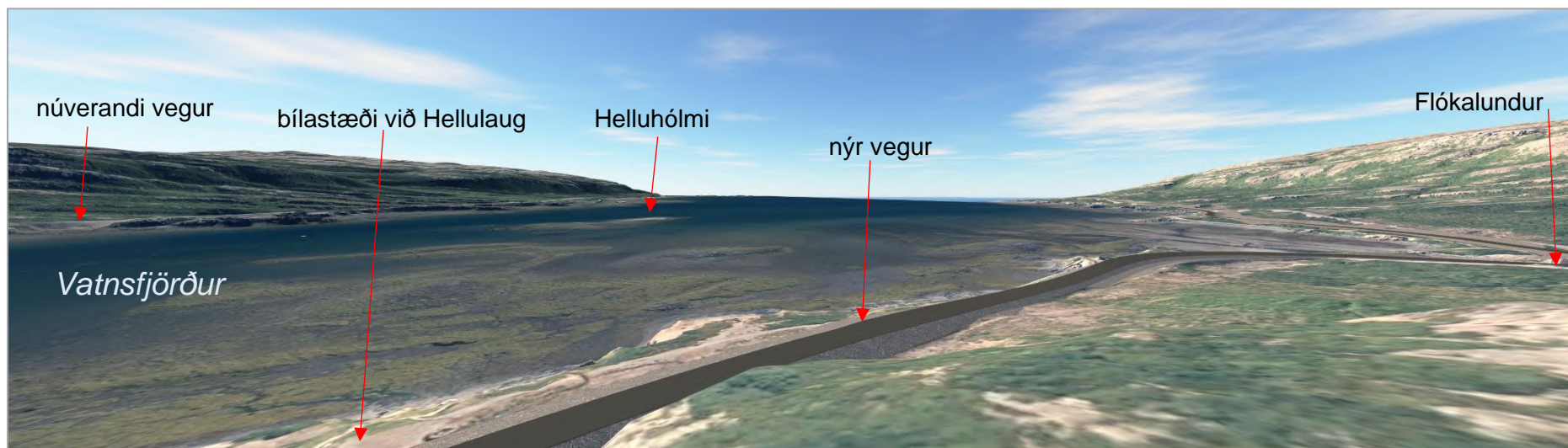
Mynd 2.2. Horft út Vatnsfjörð frá bílastæði ofan við Hellulaug. **Veglína F3** að loknum framkvæmdum.

Útsýnisstaður 4 - Horft út Vatnsfjörð frá Helluhlíð ofan við Hellulaug.

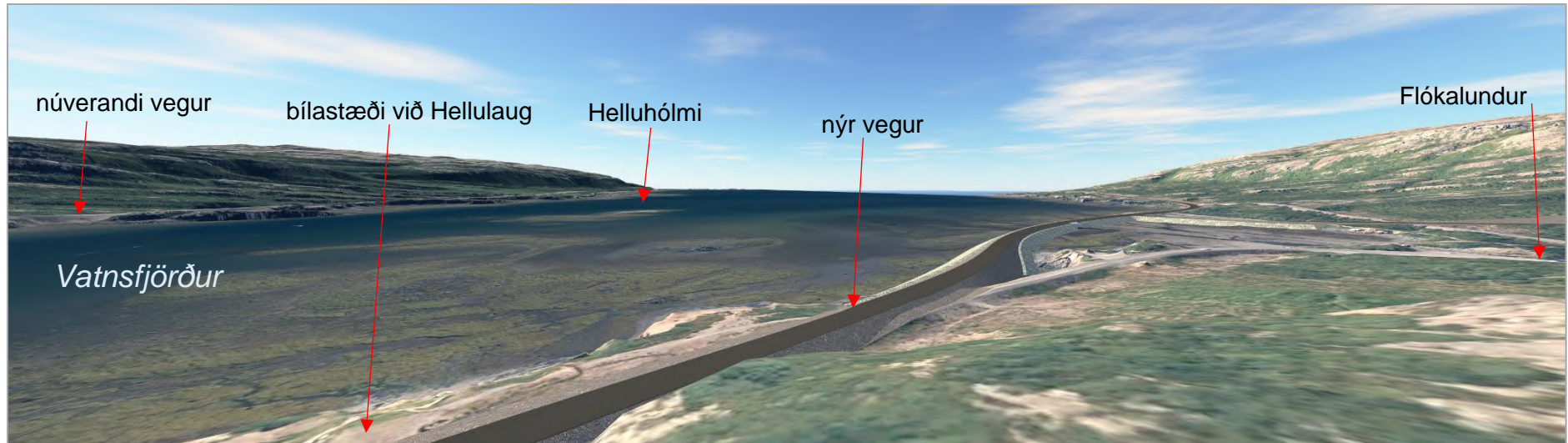




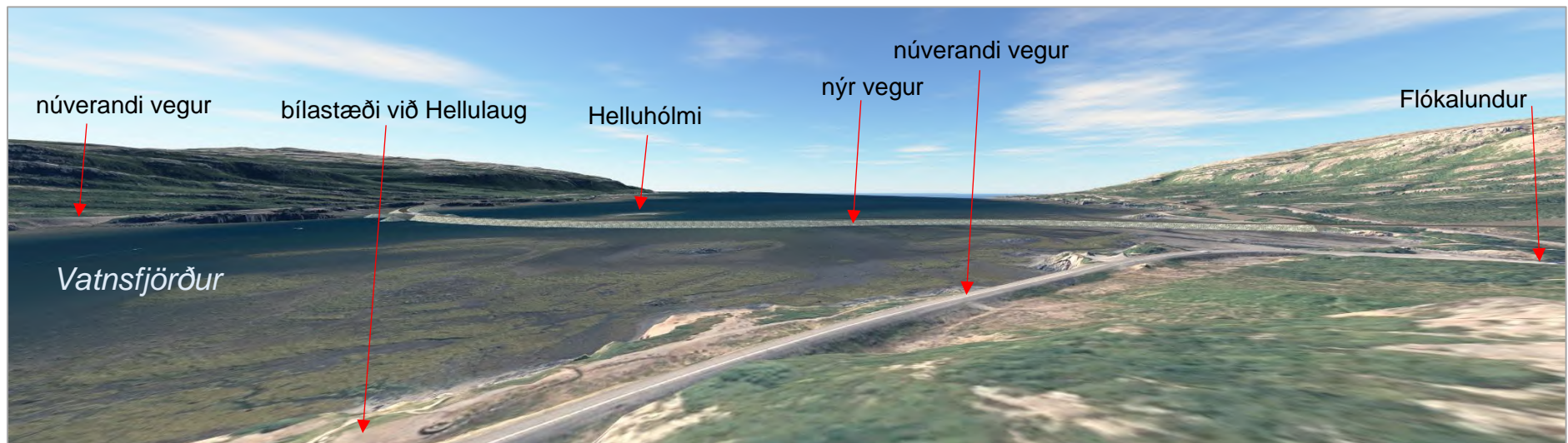
Mynd 4.1. Horft út Vatnsfjörð frá Helluhlíð ofan við Hellulaug.



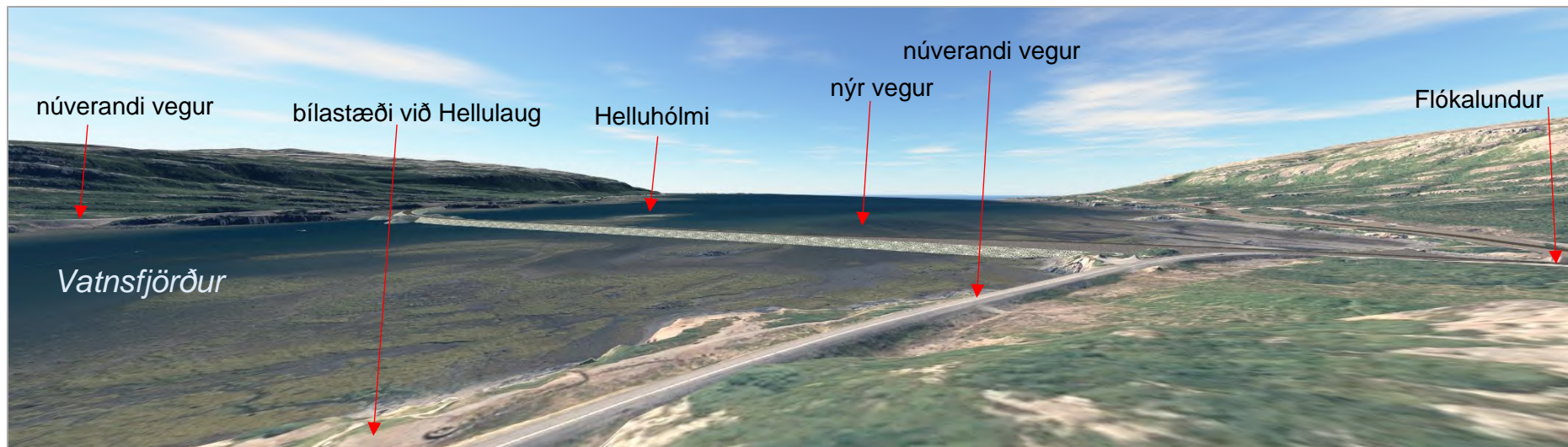
Mynd 4.2 Horft út Vatnsfjörð frá Helluhlíð ofan við Hellulaug. **Veglína A1** að loknum framkvæmdum.



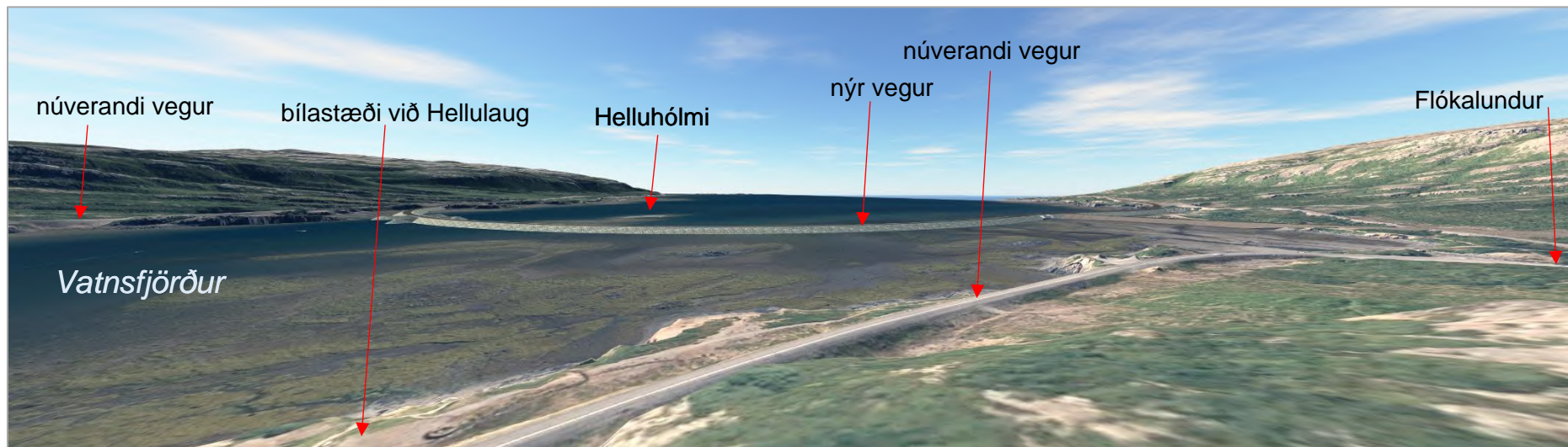
Mynd 4.3 Horft út Vatnsfjörð frá Helluhlíð ofan við Hellulaug. **Veglína A2** að loknum framkvæmdum.



Mynd 4.4 Horft út Vatnsfjörð frá Helluhlíð ofan við Hellulaug. **Veglína F** að loknum framkvæmdum.

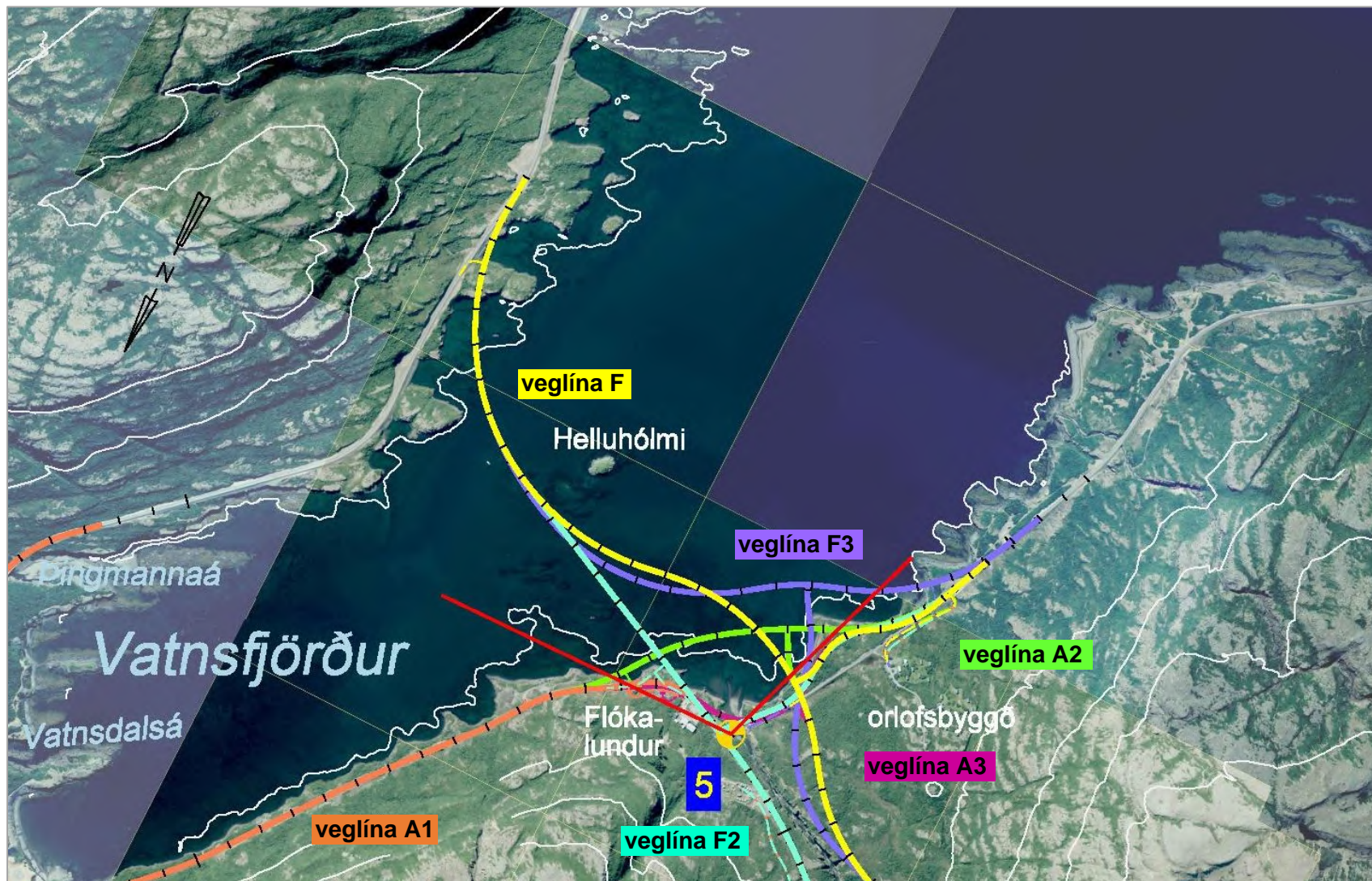


Mynd 4.5. Horft út Vatnsfjörð frá Helluhlíð ofan við Hellulaug. **Veglína F2** að loknum framkvæmdum.



Mynd 4.6. Horft út Vatnsfjörð frá Helluhlíð ofan við Hellulaug. **Veglína F3** að loknum framkvæmdum.

Útsýnisstaður 5 - Horft yfir Vatnsfjörð frá Flókalundi.

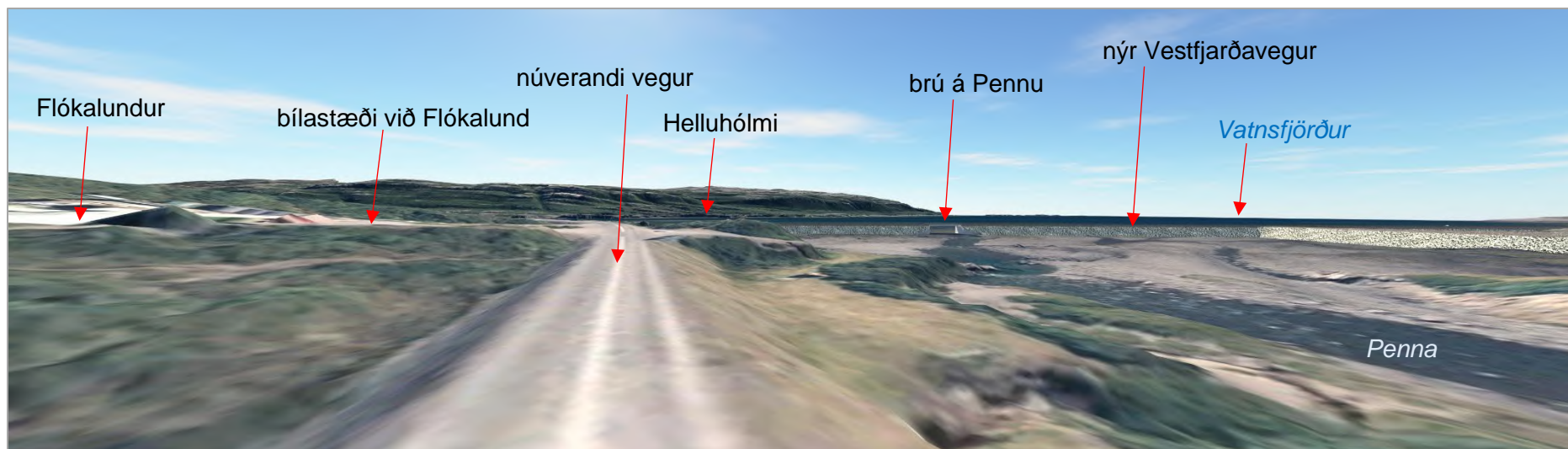




Mynd 5.1. Horft yfir Vatnsfjörð frá Flókalundi.



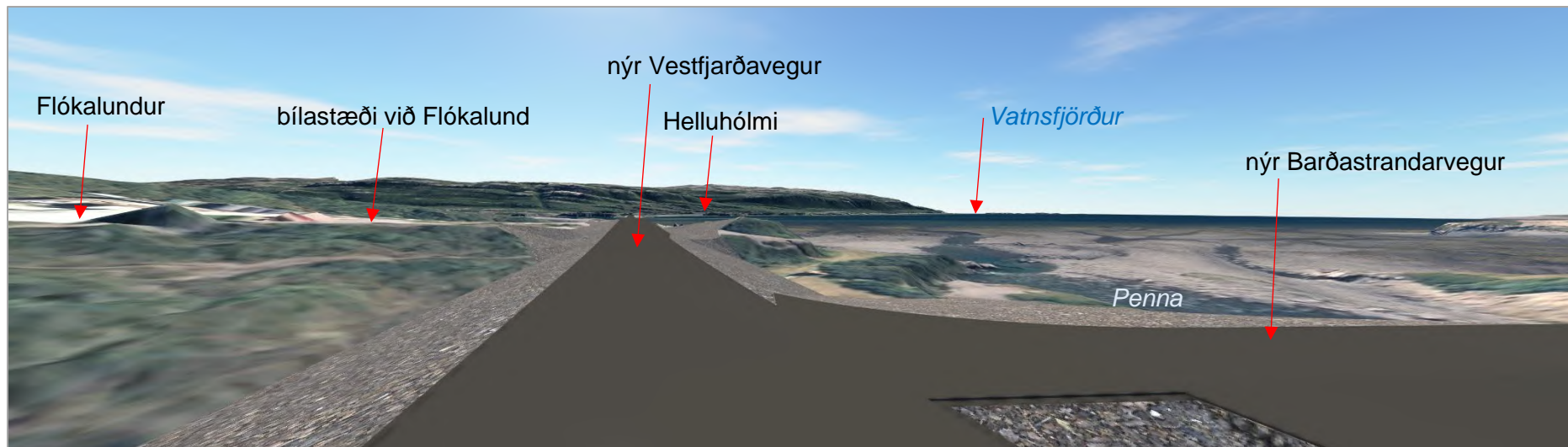
Mynd 5.2 Horft yfir Vatnsfjörð frá Flókalundi. **Veglína A1** að loknum framkvæmdum.



Mynd 5.3 Horft yfir Vatnsfjörð frá Flókalundi. **Veglína A2** að loknum framkvæmdum.



Mynd 5.4 Horft yfir Vatnsfjörð frá Flókalundi. **Veglína F** að loknum framkvæmdum.



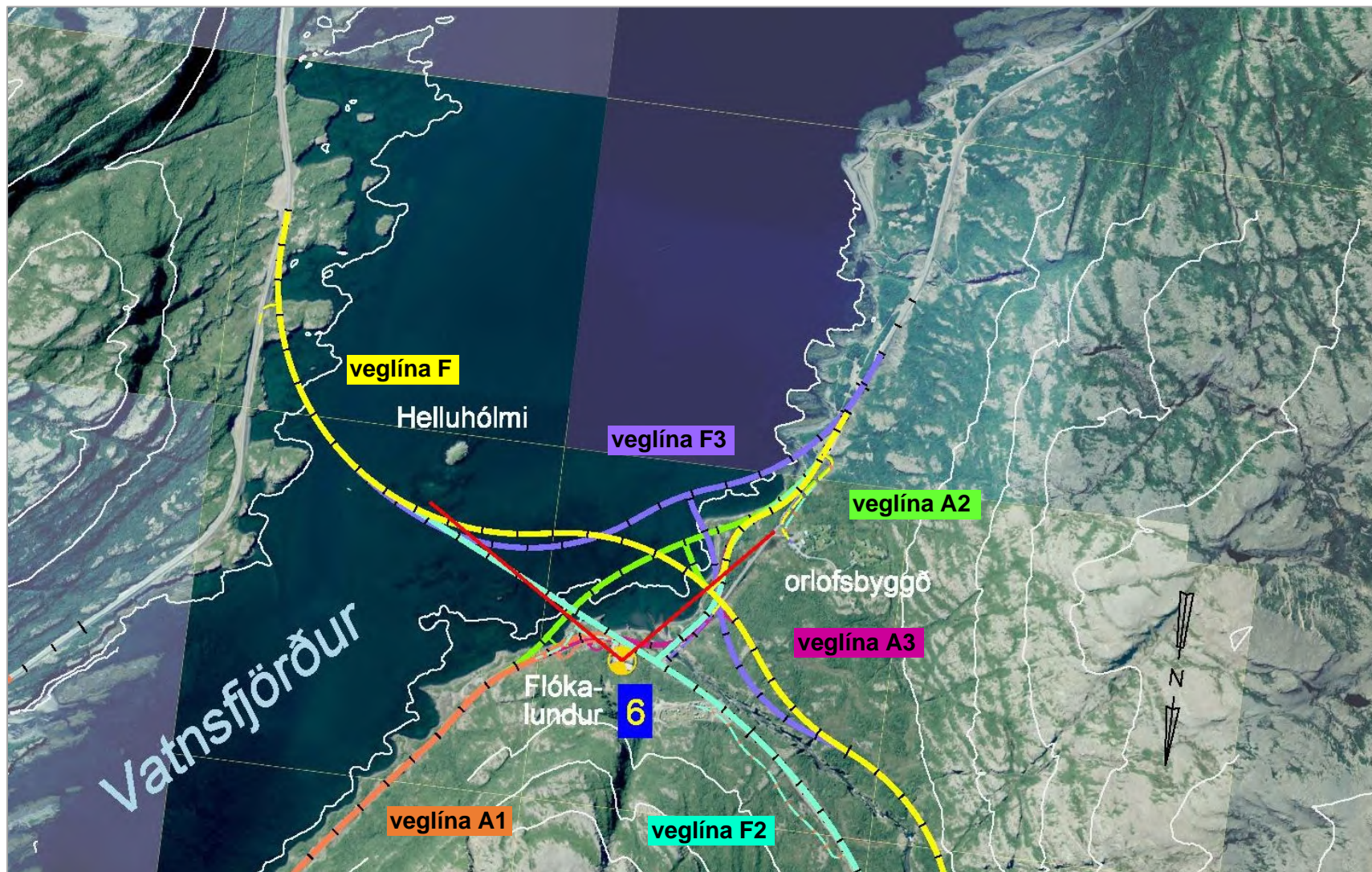
Mynd 5.5 Horft yfir Vatnsfjörð frá Flókalundi. **Veglína F2** að loknum framkvæmdum.



M 5.6 Horft yfir Vatnsfjörð frá Flókalundi. **Veglína F3** að loknum framkvæmdum.

Útsýnisstaður 6

- Horft yfir Vatnsfjörð frá inngangi Hótel Flókalundar.





Mynd 6.1. Horft yfir Vatnsfjörð frá inngangi Hótel Flókalundar.



Mynd 6.2. Horft yfir Vatnsfjörð frá inngangi Hótel Flókalundar. **Veglína A1** að loknum framkvæmdum.



Mynd 6.3. Horft yfir Vatnsfjörð frá inngangi Hótel Flókalundar. **Veglína A2** að loknum framkvæmdum.



Mynd 6.4. Horft yfir Vatnsfjörð frá inngangi Hótel Flókalundar. **Veglína F** að loknum framkvæmdum.



Mynd 6.5. Horft yfir Vatnsfjörð frá inngangi Hótel Flókalundar. **Veglína F2** að loknum framkvæmdum.



Mynd 6.6. Horft yfir Vatnsfjörð frá inngangi Hótel Flókalundar. **Veglína F3** að loknum framkvæmdum.

Útsýnisstaður 7 - Horft upp með Pennu frá núverandi brú á Barðastrandarvegi.





Mynd 7.1. Horft upp með Pennu frá núverandi brú á Barðastrandarvegi.



Mynd 7.2. Horft upp með Pennu frá núverandi brú á Barðastrandarvegi. **Veglína A1 og F2** að loknum framkvæmdum.

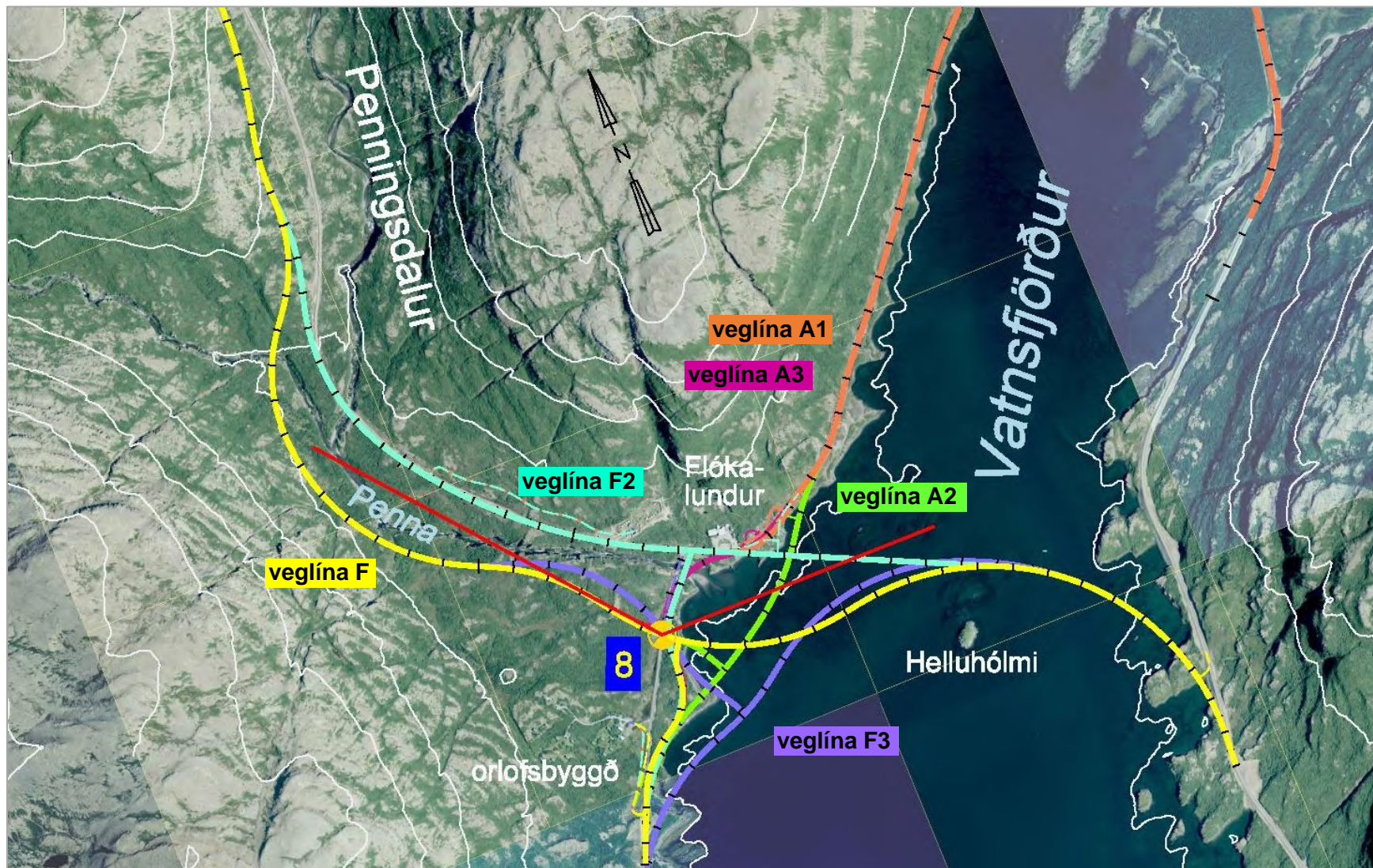



Mynd 7.3. Horft upp með Pennu frá núverandi brú á Barðastrandarvegi. **Veglína A2 og F** að loknum framkvæmdum.



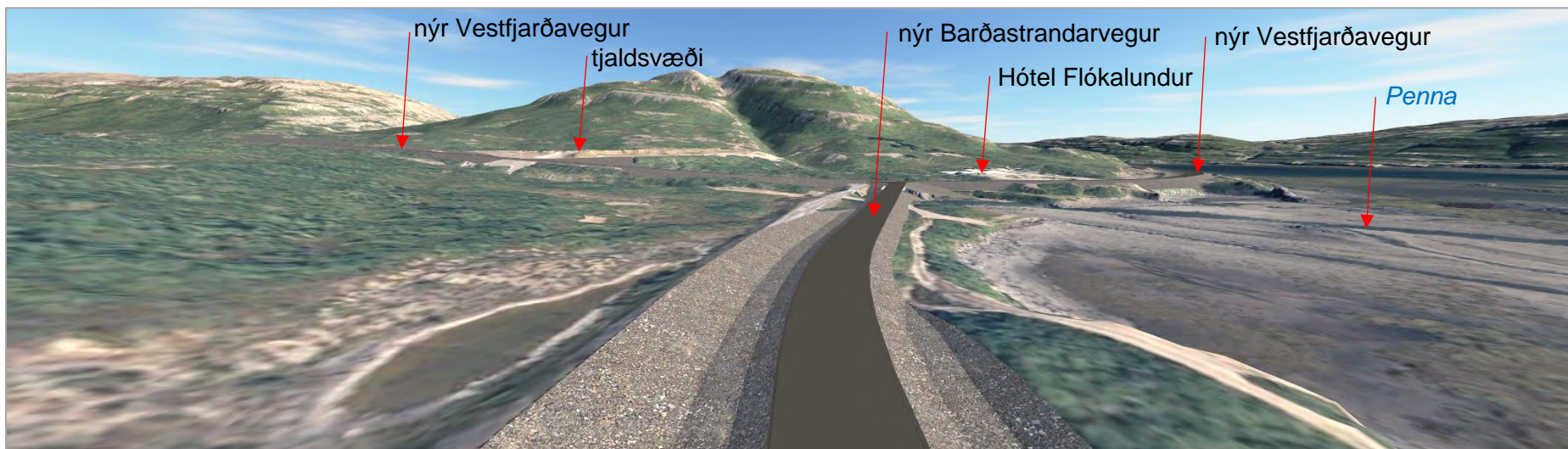
Mynd 7.4. Horft upp með Pennu frá núverandi brú á Barðastrandarvegi. **Veglína F3** að loknum framkvæmdum.

Útsýnisstaður 8 - Horft frá blindhæð á Barðastrandarvegi í átt að Hótel Flókalundi.

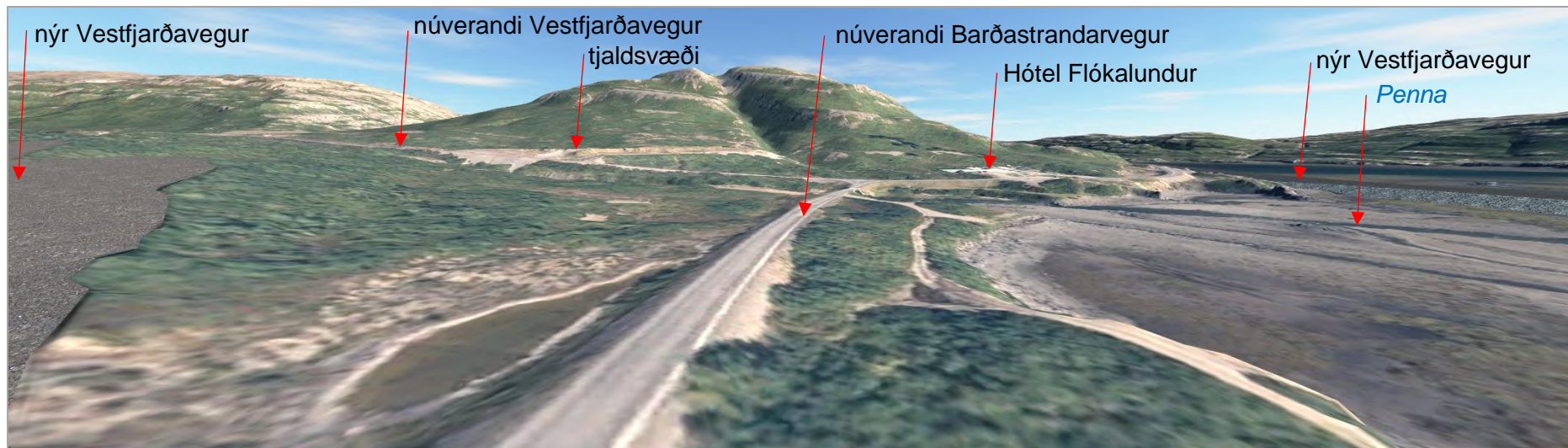




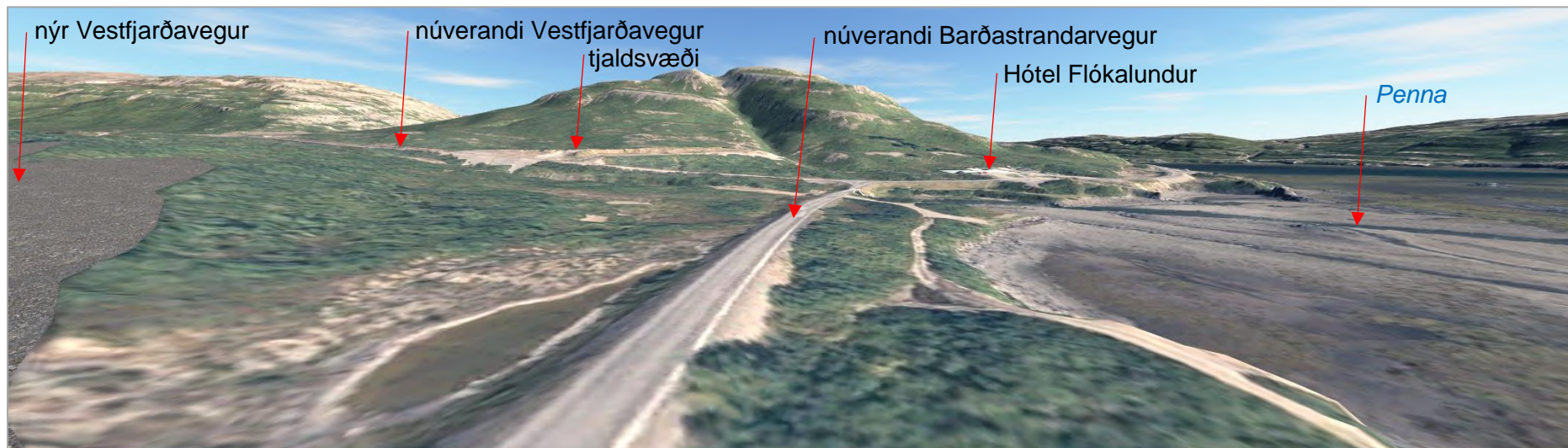
Mynd 8.1. Horft frá blindhæð á Barðastrandarvegi í átt að Hótel Flókalundi.



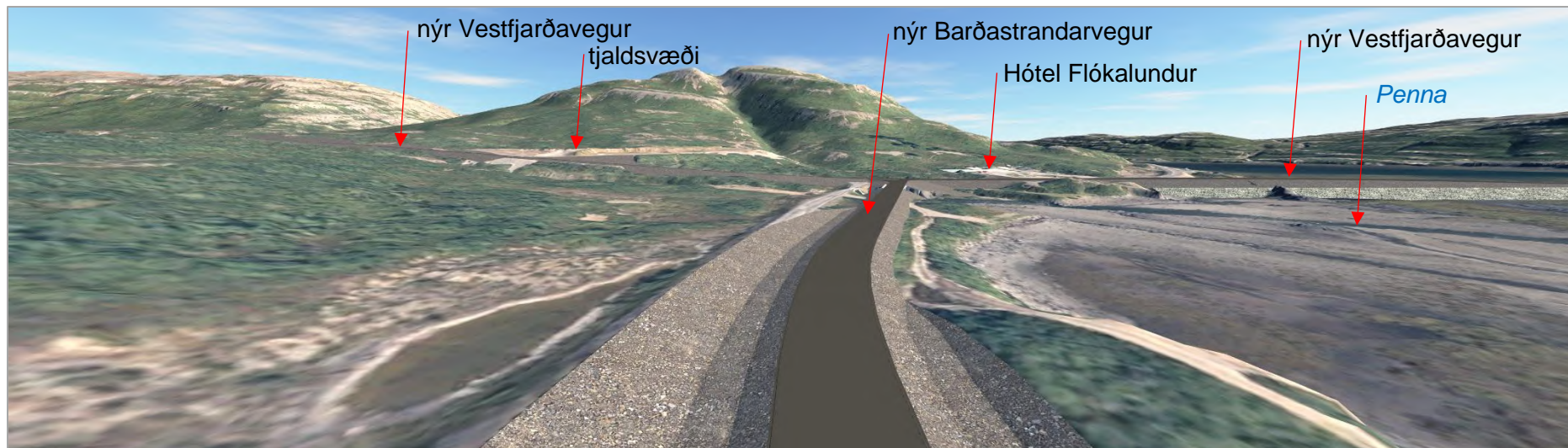
Mynd 8.2. Horft frá blindhæð á Barðastrandarvegi í átt að Hótel Flókalundi. **Veglína A1** að loknum framkvæmdum.



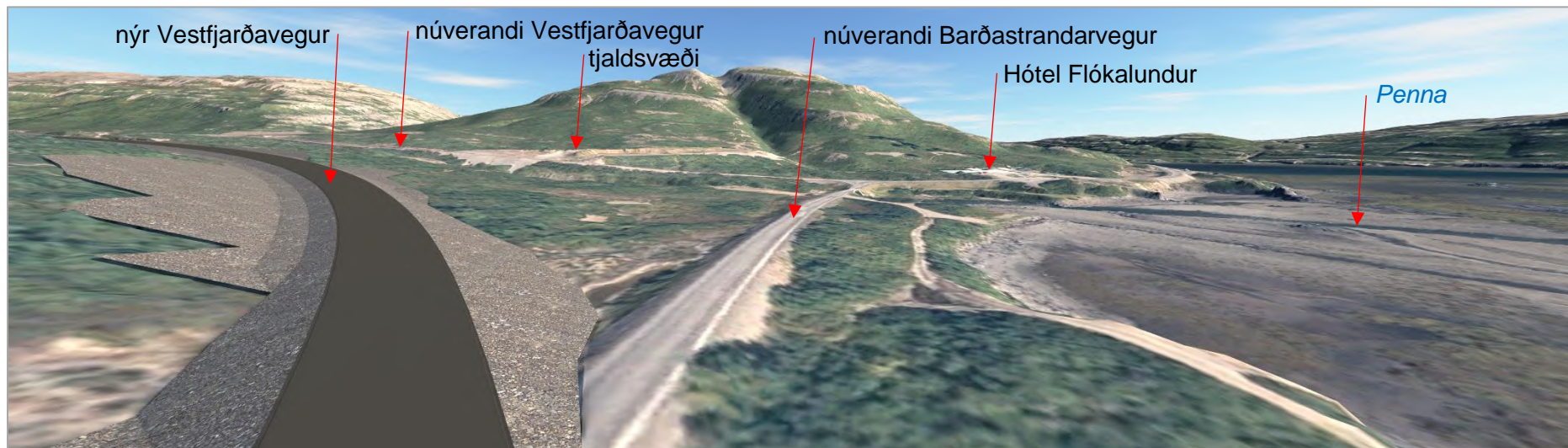
Mynd 8.3. Horft frá blindhæð á Barðastrandarvegi í átt að Hótel Flókalundi. **Veglína A2** að loknum framkvæmdum.



Mynd 8.4. Horft frá blindhæð á Barðastrandarvegi í átt að Hótel Flókalundi. **Veglína F** að loknum framkvæmdum.




Mynd 8.5. Horft frá blindhæð á Barðastrandarvegi í átt að Hótel Flókalundi. **Veglína F2** að loknum framkvæmdum.



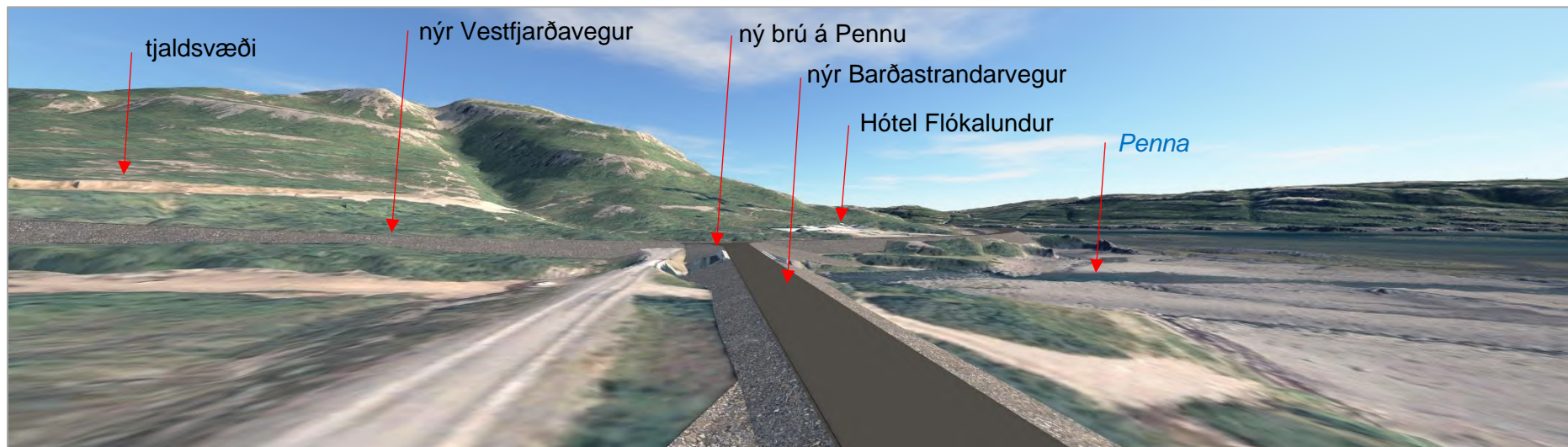
Mynd 8.6. Horft frá blindhæð á Barðastrandarvegi í átt að Hótel Flókalundi. **Veglína F3** að loknum framkvæmdum.

Útsýnisstaður 9 - Horft frá Barðastrandarvegi í átt að Pennunesi.

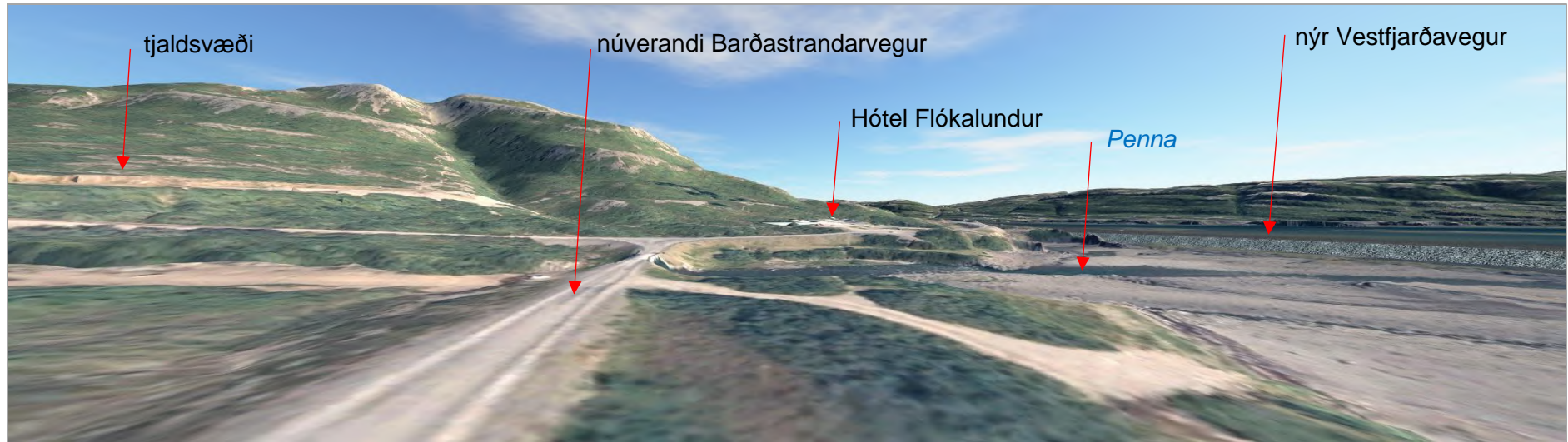




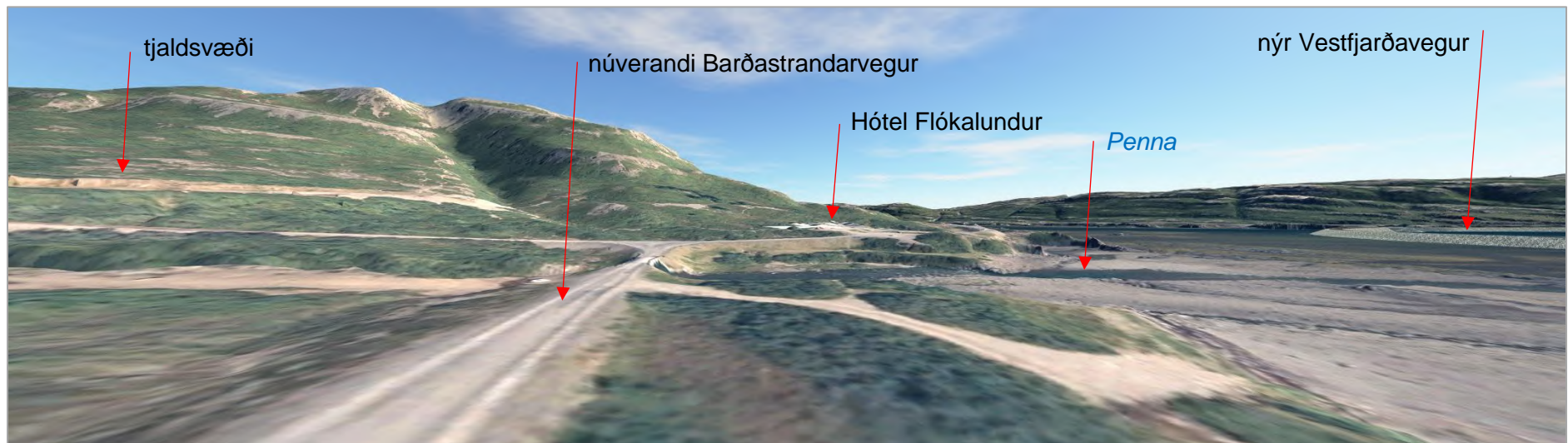
Mynd 9.1. Horft frá Barðastrandarvegi í átt að Pennunesi.



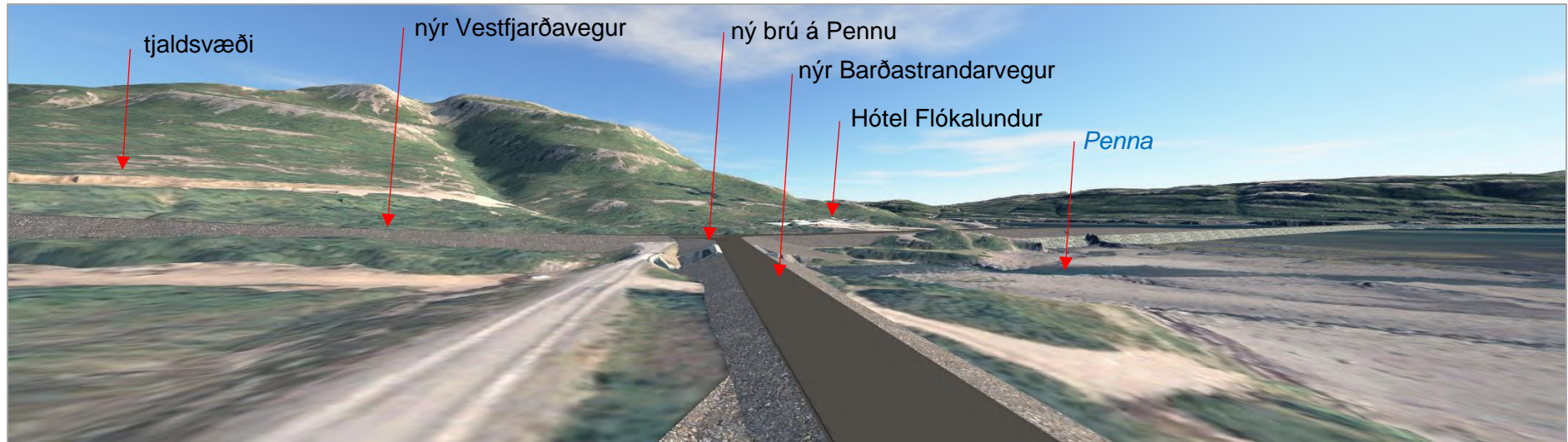
Mynd 9.2. Horft frá Barðastrandarvegi í átt að Hótel Flókalundi. **Veglína A1** að loknum framkvæmdum.



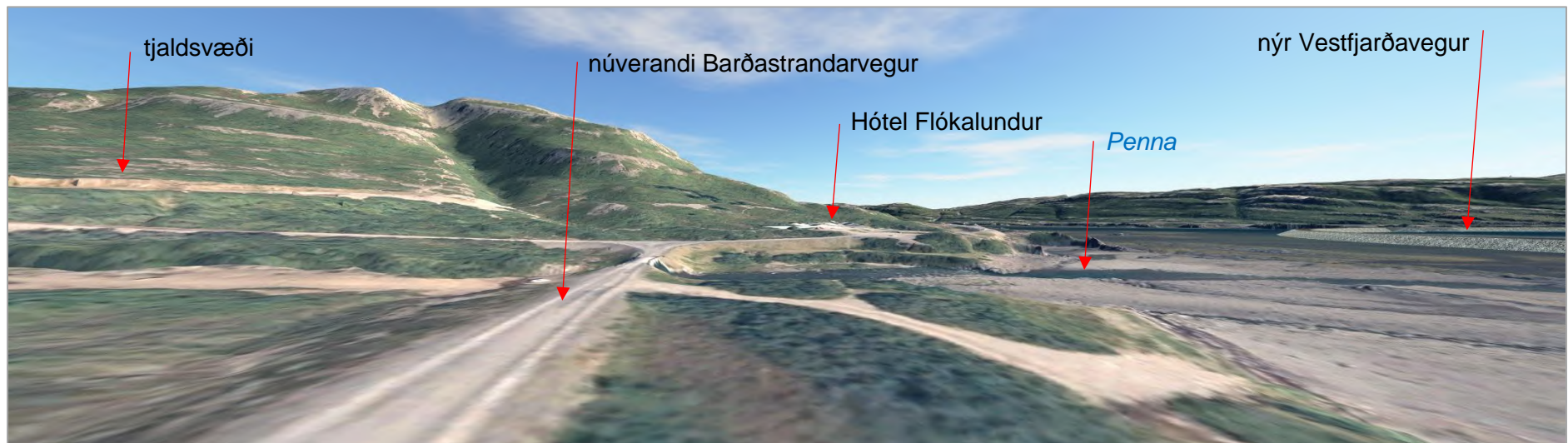
Mynd 9.3. Horft frá Barðastrandarvegi í átt að Hótel Flókalundi. **Veglína A2** að loknum framkvæmdum.



Mynd 9.4. Horft frá Barðastrandarvegi í átt að Hótel Flókalundi. **Veglína F** að loknum framkvæmdum.

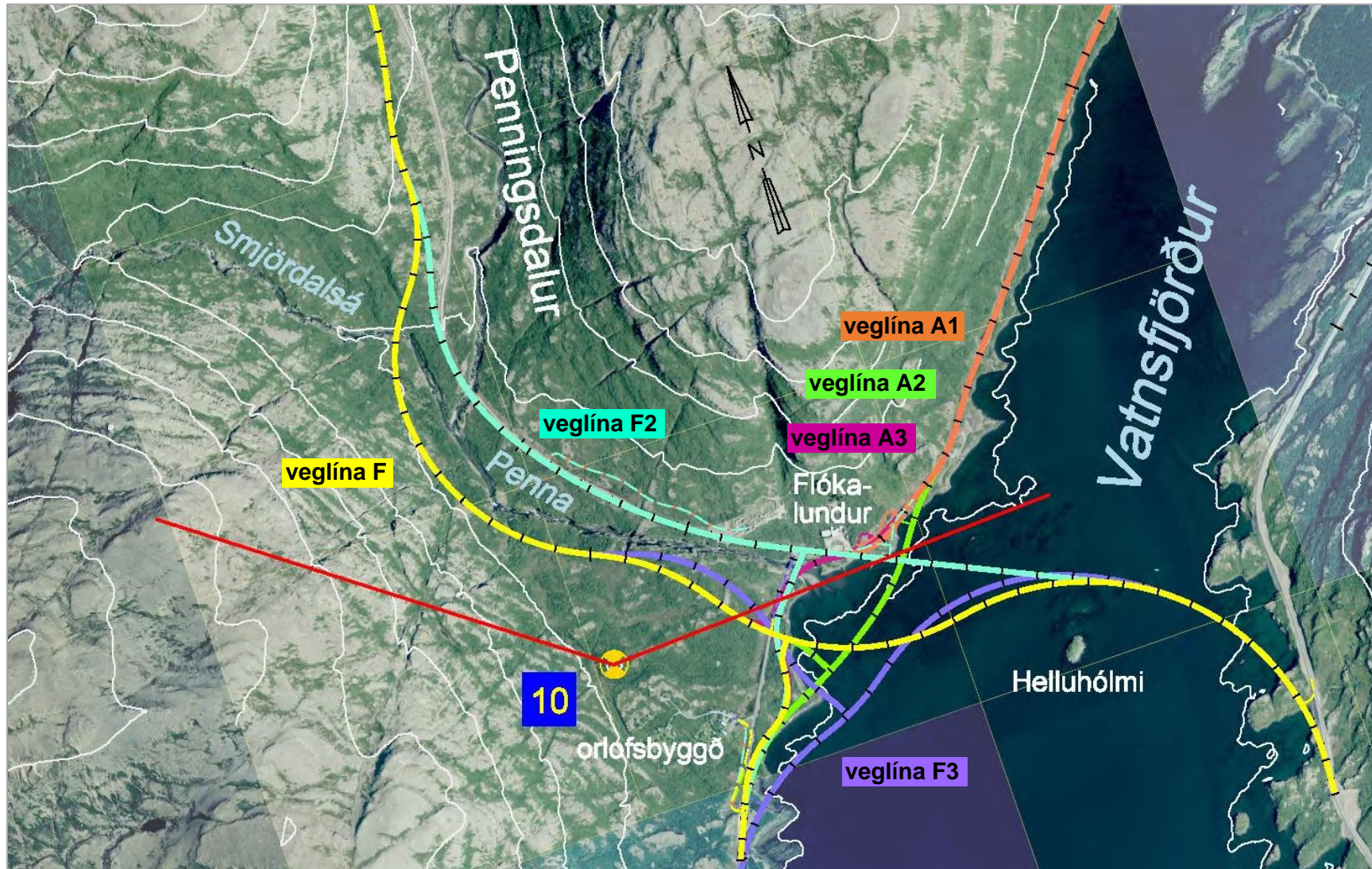


Mynd 9.5. Horft frá Barðastrandarvegi í átt að Hótel Flókalundi. **Veglína F2** að loknum framkvæmdum.




Mynd 9.4. Horft frá Barðastrandarvegi í átt að Hótel Flókalundi. **Veglína F3** að loknum framkvæmdum.

Útsýnisstaður 10a - Horft frá hól ofan orlófsbyggðar í Vatnsfirði inn Pennudal og Vatnsfjörð.

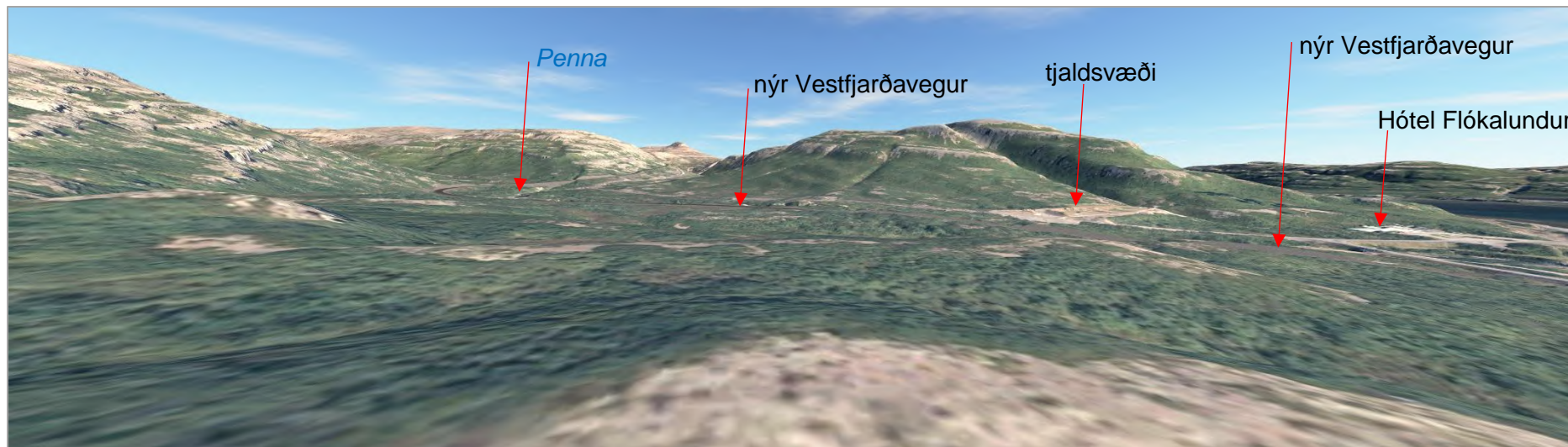




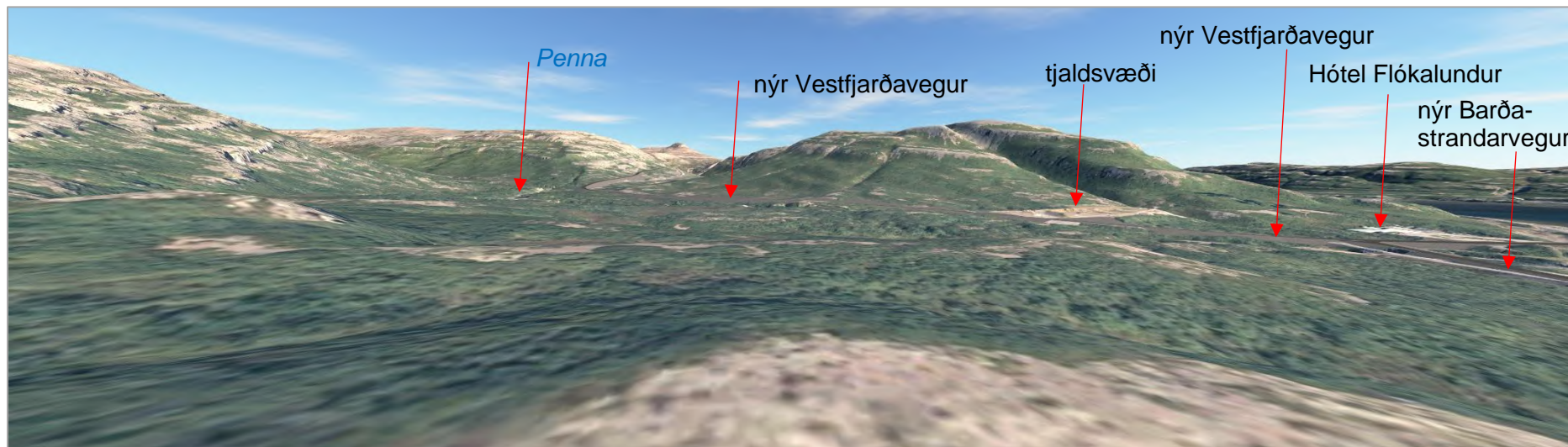
Mynd 10a.1. Horft frá hól ofan orlofsbyggðar í Vatnsfirði inn Pennudal og Vatnsfjörð.



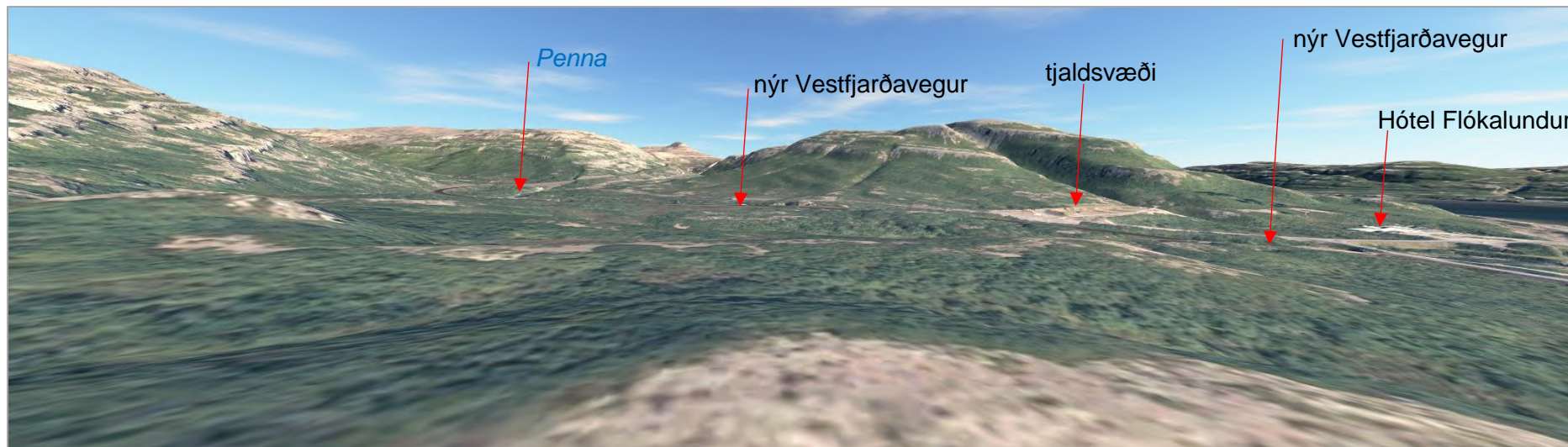
Mynd 10a.2. Horft frá hól ofan orlofsbyggðar í Vatnsfirði inn Pennudal og Vatnsfjörð. **Veglína A1** að loknum framkvæmdum.



Mynd 10a.3. Horft frá hól ofan orlofsbyggðar í Vatnsfirði inn Pennudal og Vatnsfjörð. **Veglína A2 og F** að loknum framkvæmdum.

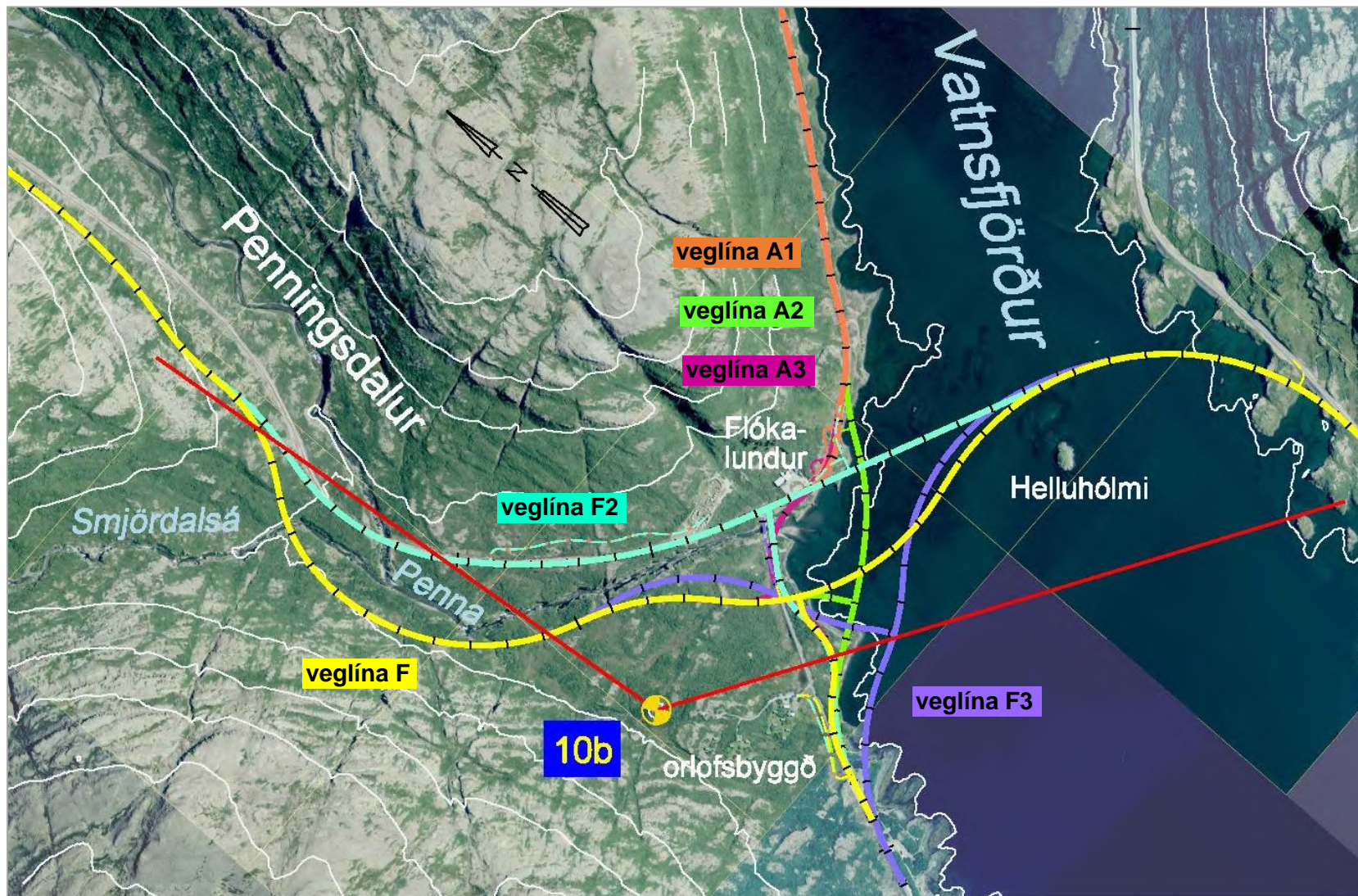


Mynd 10a.4. Horft frá hól ofan orlofsbyggðar í Vatnsfirði inn Pennudal og Vatnsfjörð. **Veglína F2** að loknum framkvæmdum.



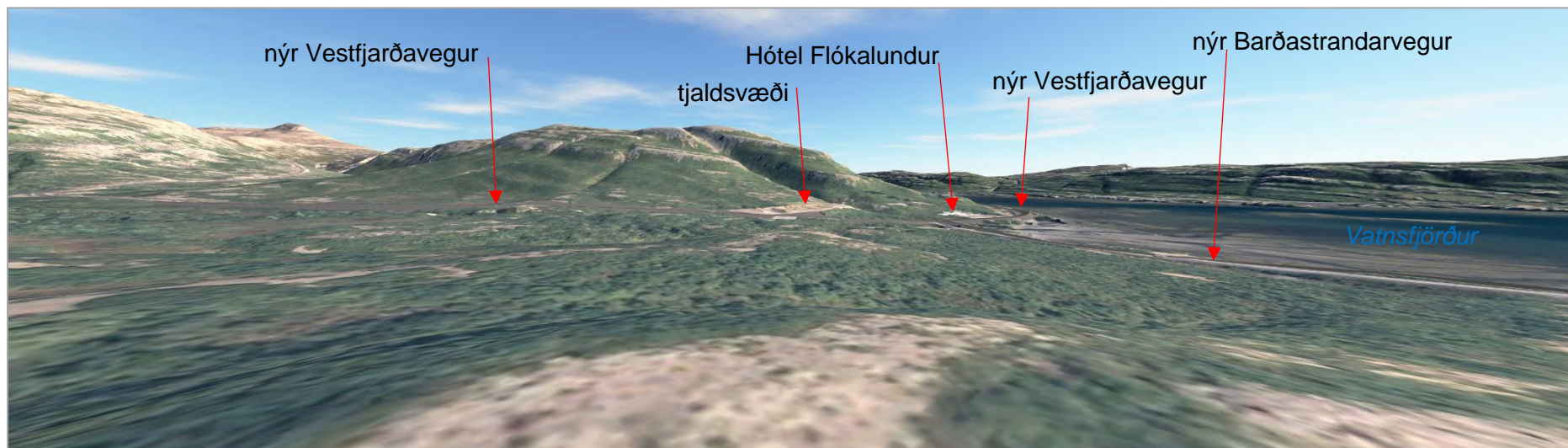
Mynd 10a.5. Horft frá hól ofan orlofsbyggðar í Vatnsfirði inn Pennudal og Vatnsfjörð. **Veglína F3** að loknum framkvæmdum.

Útsýnisstaður 10b - Horft frá hól ofan orlofsbyggðar í Vatnsfirði að Flókalundi og inn Vatnsfjörð.





Mynd 10b.1. Horft frá hól ofan orlofsbyggðar í Vatnsfirði að Flókalundi og inn Vatnsfjörð.



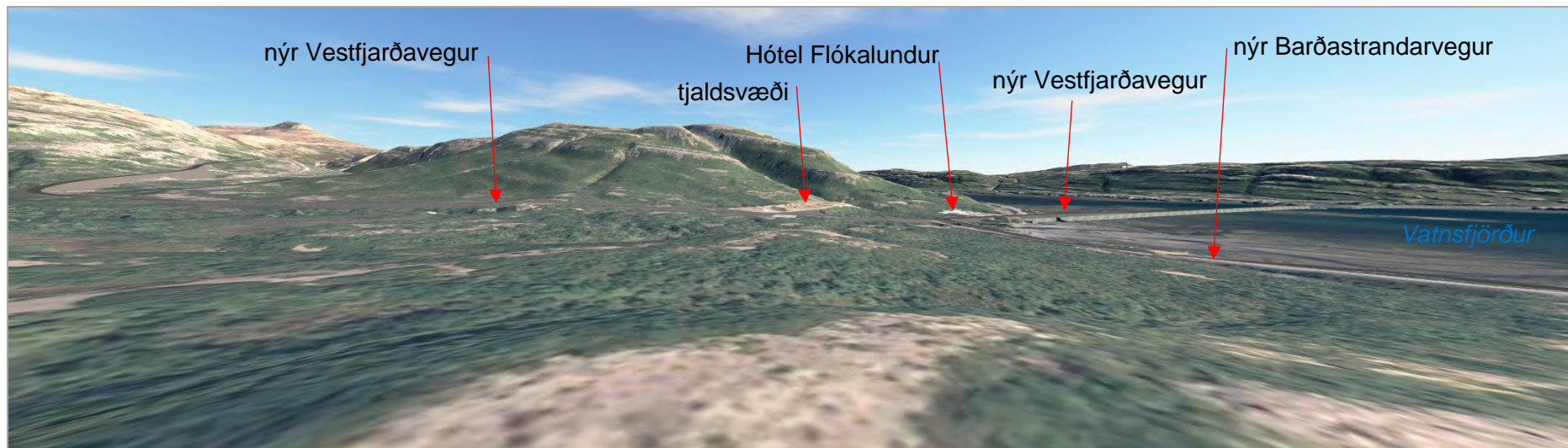
Mynd 10b.2. Horft frá Barðastrandarvegi í átt að Hótel Flókalundi. **Veglína A1** að loknum framkvæmdum.



Mynd 10b.3. Horft frá Barðastrandarvegi í átt að Hótel Flókalundi. **Veglína A2** að loknum framkvæmdum.



Mynd 10b.4. Horft frá Barðastrandarvegi í átt að Hótel Flókalundi. **Veglína F** að loknum framkvæmdum.

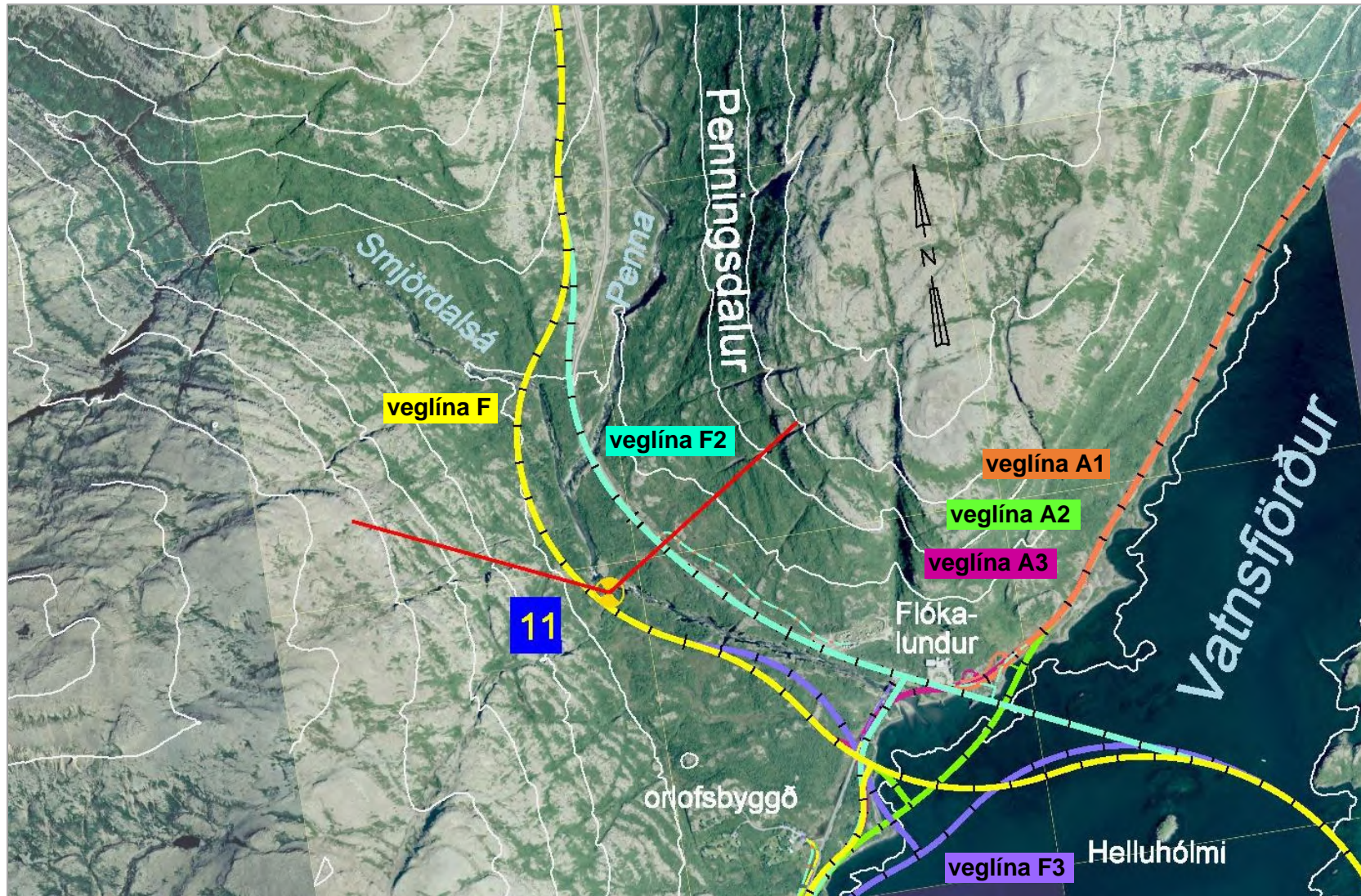


Mynd 10b.5. Horft frá Barðastrandarvegi í átt að Hótel Flókalundi. **Veglína F2** að loknum framkvæmdum.



Mynd 10b.6. Horft frá Barðastrandarvegi í átt að Hótel Flókalundi. **Veglína F3** að loknum framkvæmdum.

Útsýnisstaður 11 - Horft að fossi við göngustíg meðfram Pennugili ofan orlofsbyggðar í Vatnsfirði.

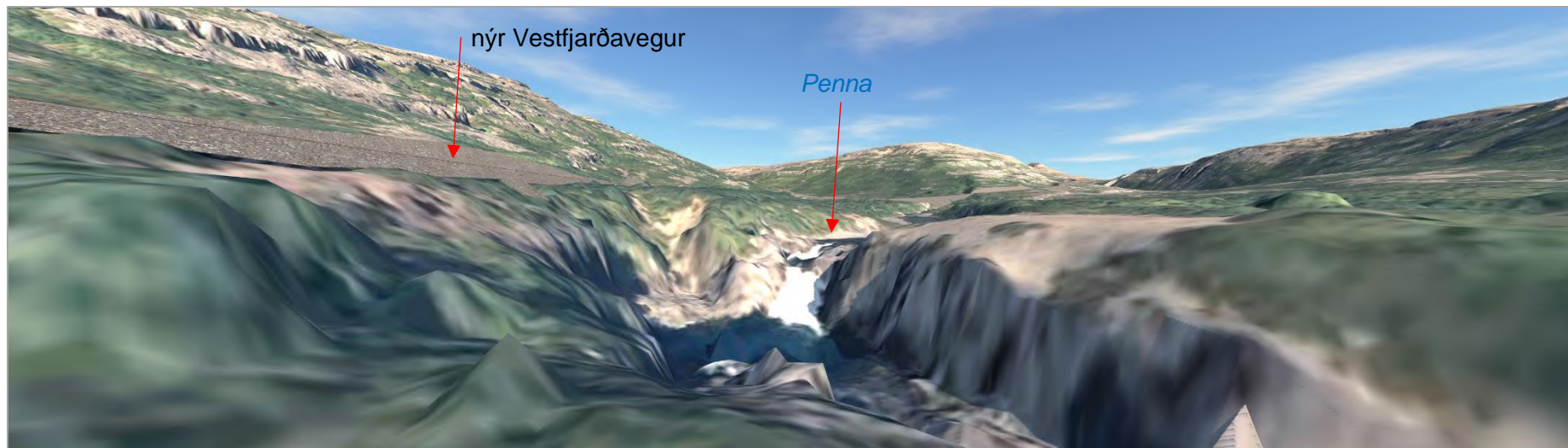




Mynd 11.1. Horft að fossi við göngustíg meðfram Pennugili ofan orlofsbyggðar í Vatnsfirði.

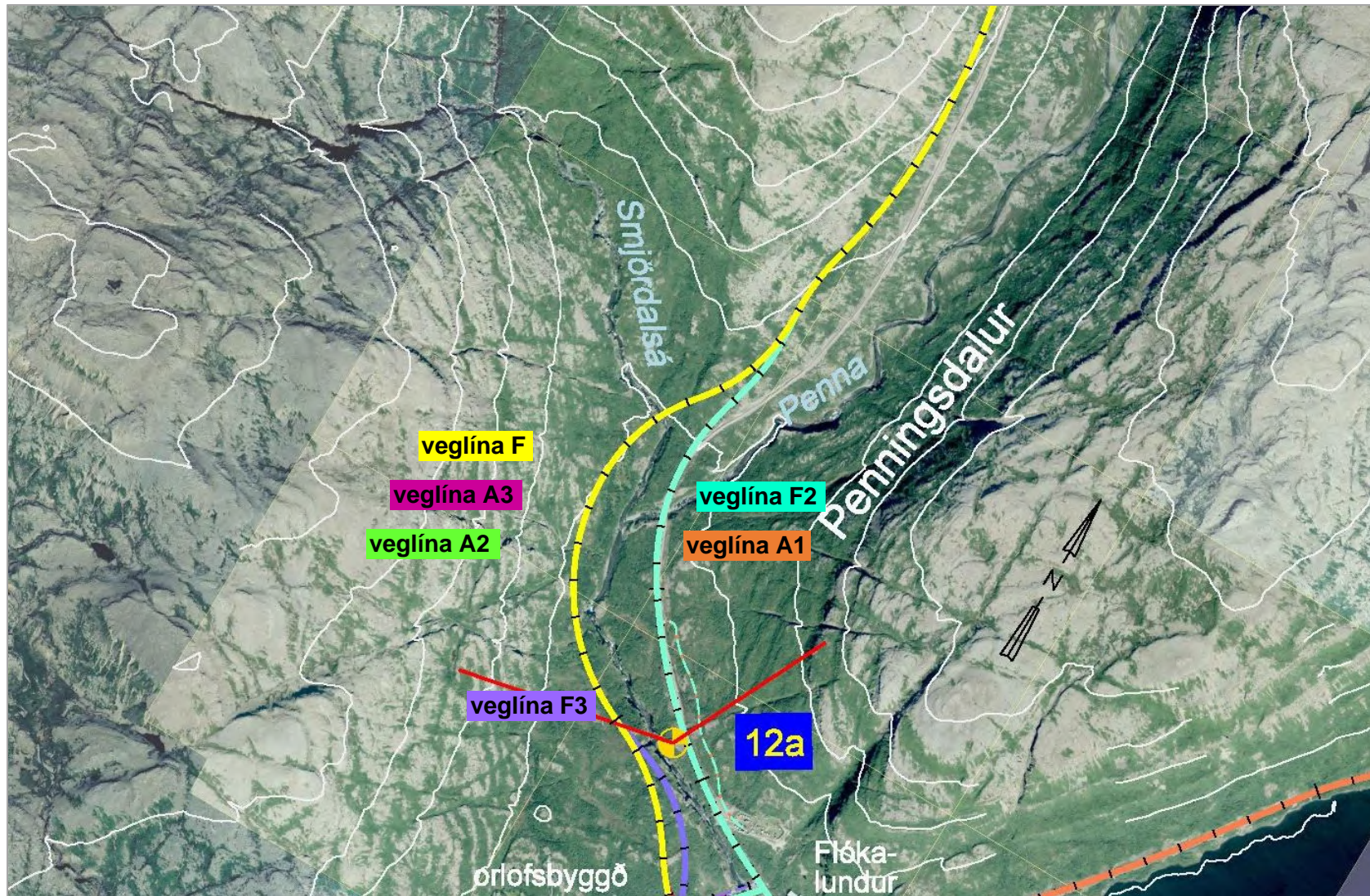


Mynd 11.2. Horft að fossi við göngustíg meðfram Pennugili ofan orlofsbyggðar í Vatnsfirði. **Veglína A1 og F2** að loknum framkvæmdum.



Mynd 11.3. Horft að fossi við göngustíg meðfram Pennugili ofan orlofsbyggðar í Vatnsfirði. **Veglína A2, F og F3** að loknum framkvæmdum.

Útsýnisstaður 12a - Horft upp með Pennugili frá göngustíg meðfram gilinu að austanverðu ofan Flókalundar í Vatnsfirði.





Mynd 12a.1. Horft upp með Pennugili frá göngustíg meðfram gilinu að austanverðu ofan Flókalundar í Vatnsfirði.

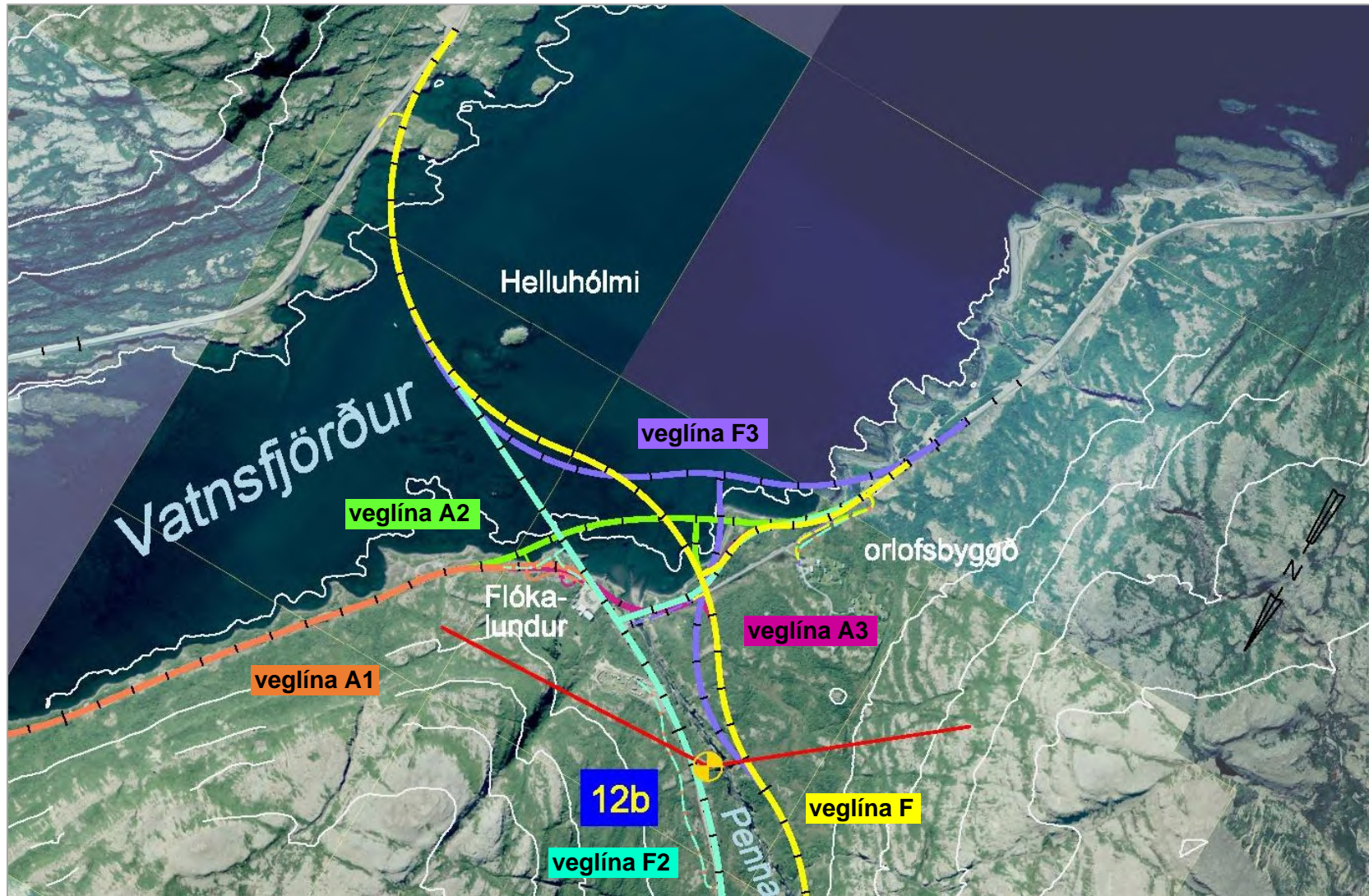


Mynd 12a.2. Horft upp með Pennugili frá göngustíg meðfram gilinu að austanverðu ofan Flókalundar í Vatnsfirði. **Veglína A1 og F2** að loknum framkvæmdum.



Mynd 12a.3. Horft að fossi við göngustíg meðfram í Pennugili ofan orlofsbyggðar í Vatnsfirði. **Veglína A2, F og F3** að loknum framkvæmdum.

Útsýnisstaður 12b - Horft niður með Pennugili frá göngustíg meðfram gilinu að austanverðu ofan Flókalundar í Vatnsfirði.





Mynd 12b.1. Horft niður með Pennugili frá göngustíg meðfram gilinu að austanverðu ofan Flókalundar í Vatnsfirði.



Mynd 12b.2. Horft niður með Pennugili frá göngustíg meðfram gilinu að austanverðu ofan Flókalundar í Vatnsfirði. **Veglína A1** að loknum framkvæmdum.



Mynd 12b.3. Horft niður með Pennugili frá göngustíg meðfram gilinu að austanverðu ofan Flókalundar í Vatnsfirði. **Veglína A2** að loknum framkvæmdum.



Mynd 12b.4. Horft niður með Pennugili frá göngustíg meðfram gilinu að austanverðu ofan Flókalundar í Vatnsfirði. **Veglína F** að loknum framkvæmdum.

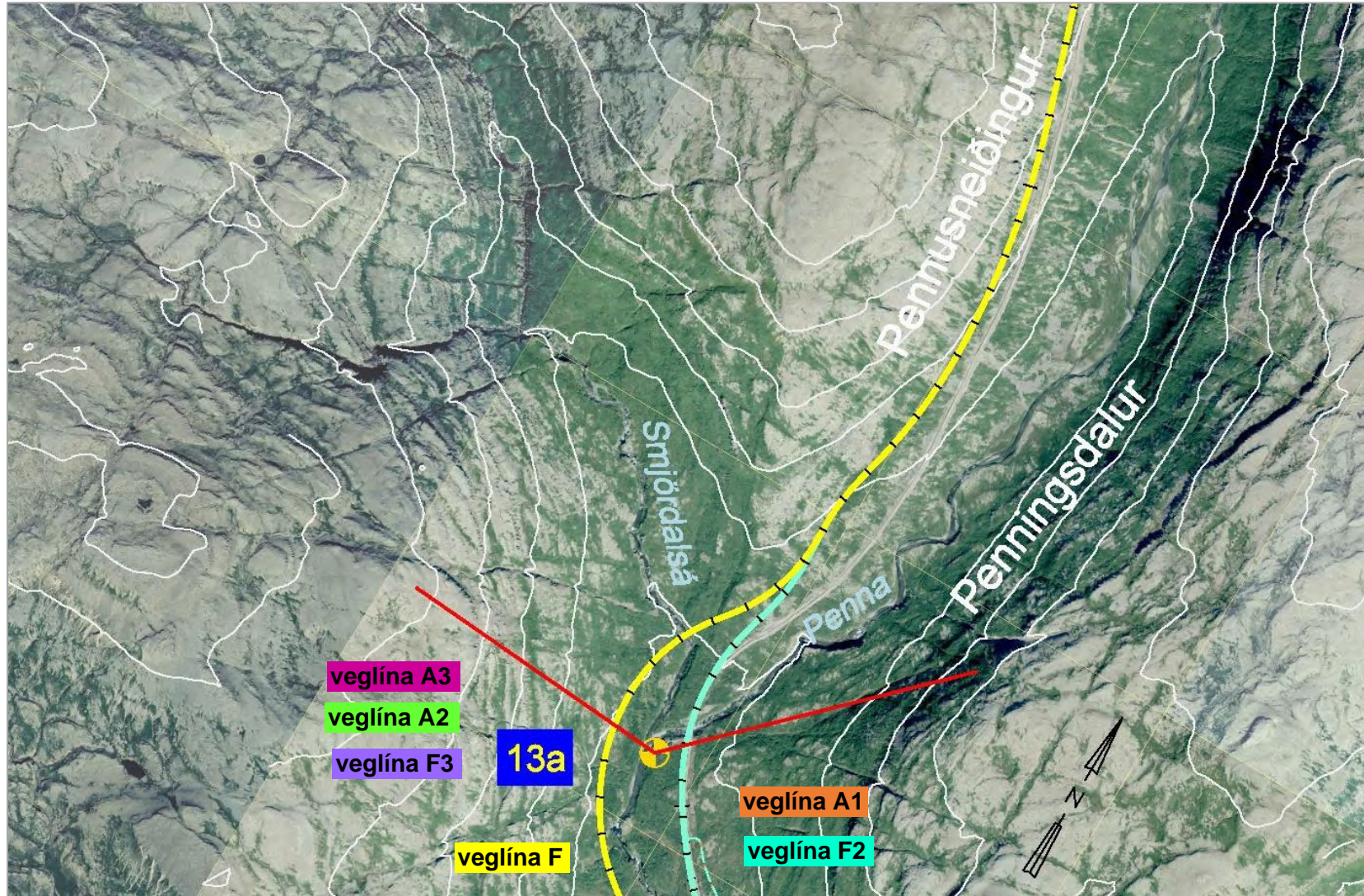



Mynd 12b.5. Horft niður með Pennugili frá göngustíg meðfram gilinu að austanverðu ofan Flókalundar í Vatnsfirði. **Veglína F2** að loknum framkvæmdum.



Mynd 12b.6. Horft niður með Pennugili frá göngustíg meðfram gilinu að austanverðu ofan Flókalundar í Vatnsfirði. **Veglína F3** að loknum framkvæmdum.

Útsýnisstaður 13a - Horft frá austurbakka Pennu í grennd við Karlinn, að ármótum Smjördalsár og Pennu.





Mynd 13a.1. Horft frá austurbakka Pennu í grennd við Karlinn, að ármótum Smjördalsár og Pennu.



Mynd 13a.2. Horft frá austurbakka Pennu í grennd við Karlinn, að ármótum Smjördalsár og Pennu.

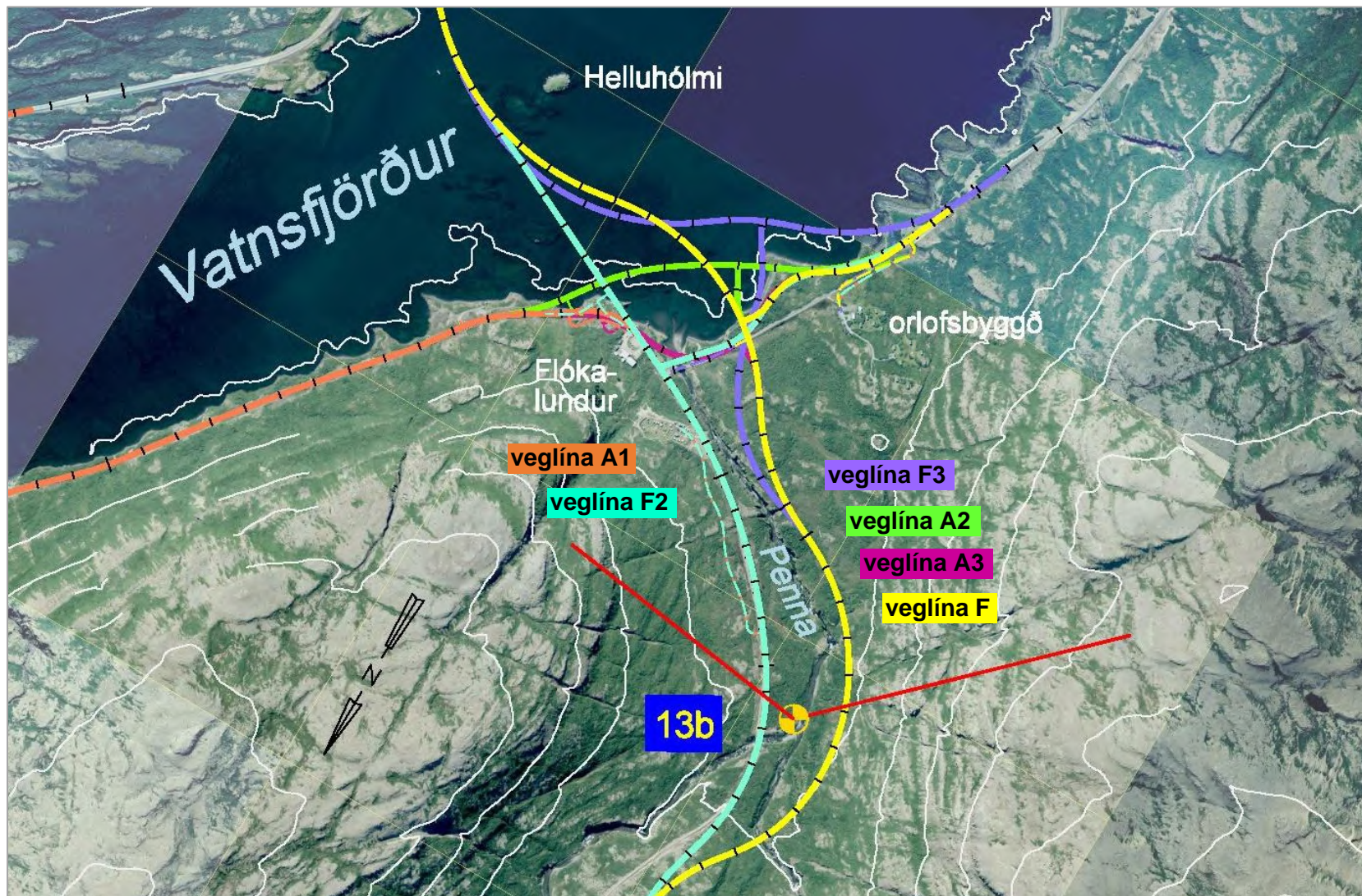



Mynd 13a.2. Horft frá austurbakka Pennu í grennd við Karlinn, að ármótum Smjördalsár og Pennu. **Veglína A1 og F2** að loknum framkvæmdum.



Mynd 13a.3. Horft frá austurbakka Pennu í grennd við Karlinn, að ármótum Smjördalsár og Pennu. **Veglína A2, F og F3** að loknum framkvæmdum.

Útsýnisstaður 13b - Horft frá austurbakka Pennu í grennd við Karlinn, niður með Pennu.





Mynd 13b.1. Horft frá austurbakka Pennu í grennd við Karlinn, niður með Pennu.



Mynd 13b.2. Horft frá austurbakka Pennu í grennd við Karlinn, niður með Pennu.



Mynd 13b.3. Horft frá austurbakka Pennu í grennd við Karlinn, niður með Pennu. **Veglína A1 og F2** að loknum framkvæmdum.



Mynd 13b.4. Horft frá austurbakka Pennu í grennd við Karlinn, niður með Pennu. **Veglína A2, F og F3** að loknum framkvæmdum.

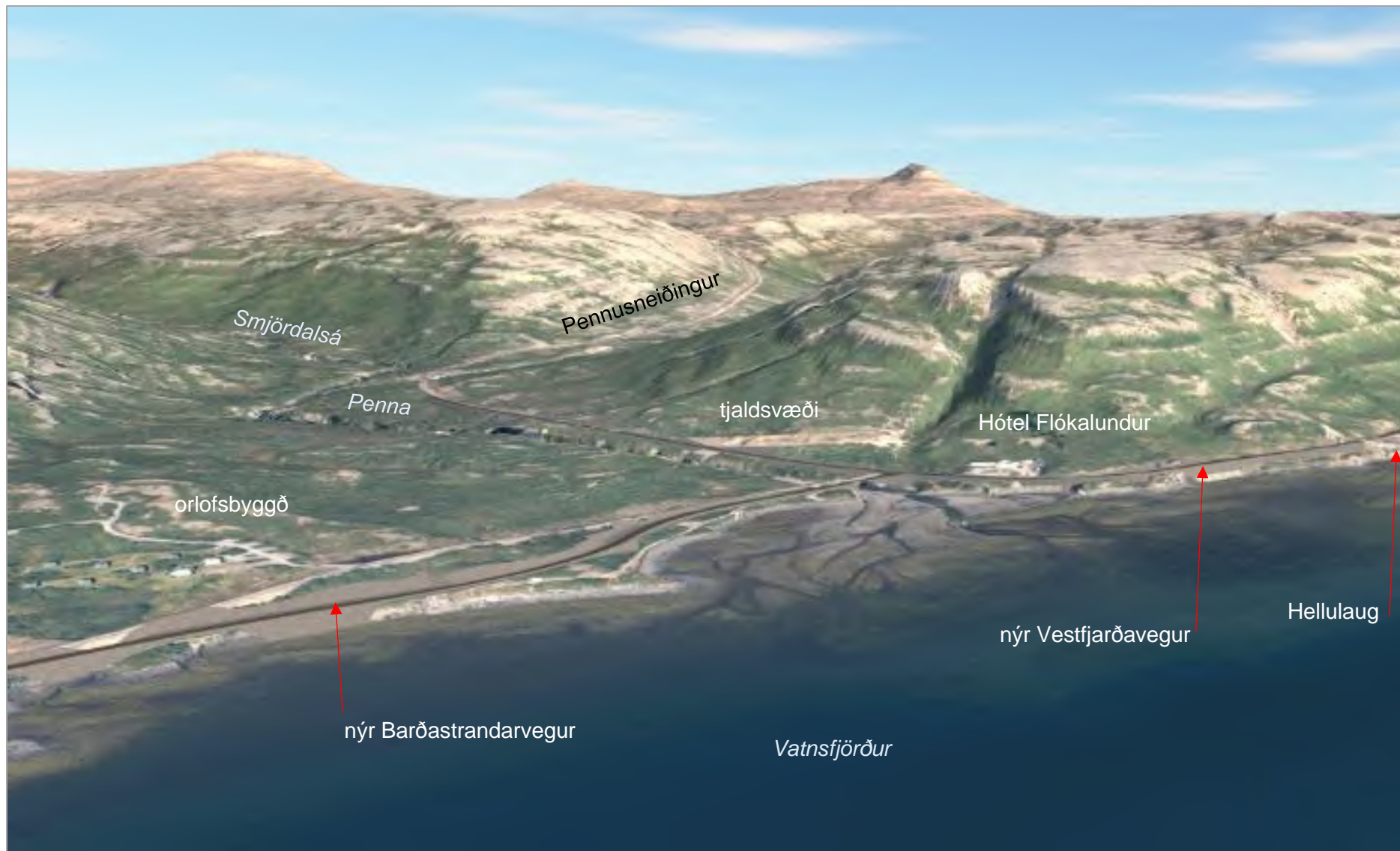
Útsýnisstaður 14 - loftmynd af Vatnsfirði



Mynd 14.1a. Veglína A1 að loknum framkvæmdum í Vatnsfirði.



Mynd 14.1b. Veglína A1 að loknum framkvæmdum í Vatnsfirði.



Mynd 14.1c. Veglína A1 að loknum framkvæmdum í Vatnsfirði.



Mynd 14.2a. Veglína A2 að loknum framkvæmdum í Vatnsfirði.



Mynd 14.2b. Veglína A2 að loknum framkvæmdum í Vatnsfirði.



Mynd 14.2c. Veglína A2 að loknum framkvæmdum í Vatnsfirði.



Mynd 14.3. Veglína F að loknum framkvæmdum í Vatnsfirði.



Mynd 14.3b. Veglína F að loknum framkvæmdum í Vatnsfirði.



Mynd 14.3b. Veglína F að loknum framkvæmdum í Vatnsfirði.



Mynd 14.4a. Veglína F2 að loknum framkvæmdum í Vatnsfirði.



Mynd 14.4b. Veglína F2 að loknum framkvæmdum í Vatnsfirði.



Mynd 14.4c. Veglína F2 að loknum framkvæmdum í Vatnsfirði.



Mynd 14.4a. Veglína F3 að loknum framkvæmdum í Vatnsfirði.

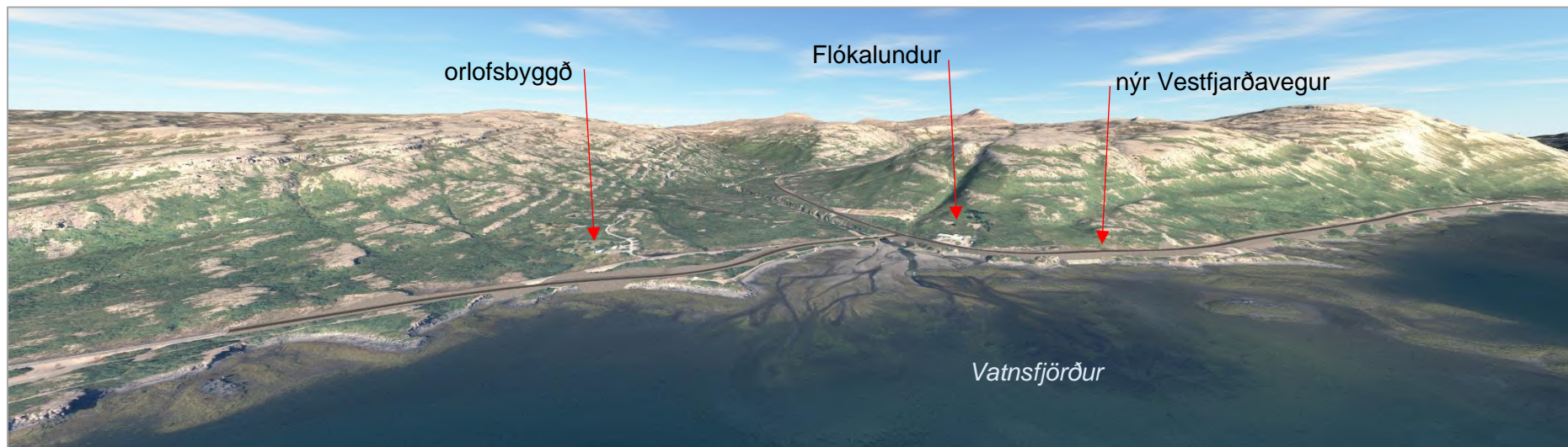


Mynd 14.4b. Veglína F3 að loknum framkvæmdum í Vatnsfirði.

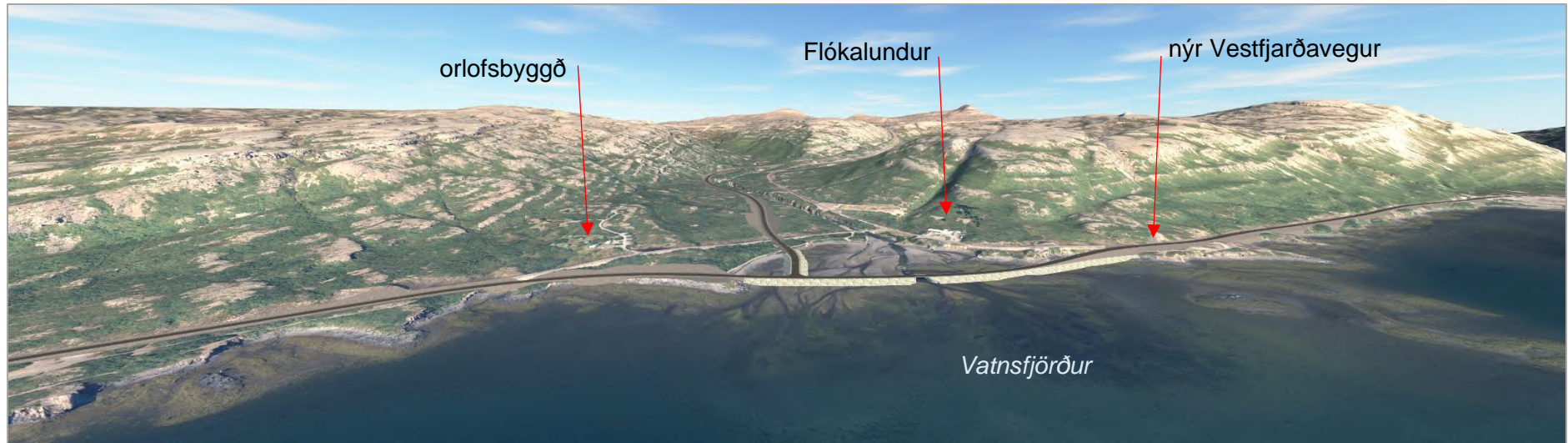


Mynd 14.4c. Veglína F3 að loknum framkvæmdum í Vatnsfirði.

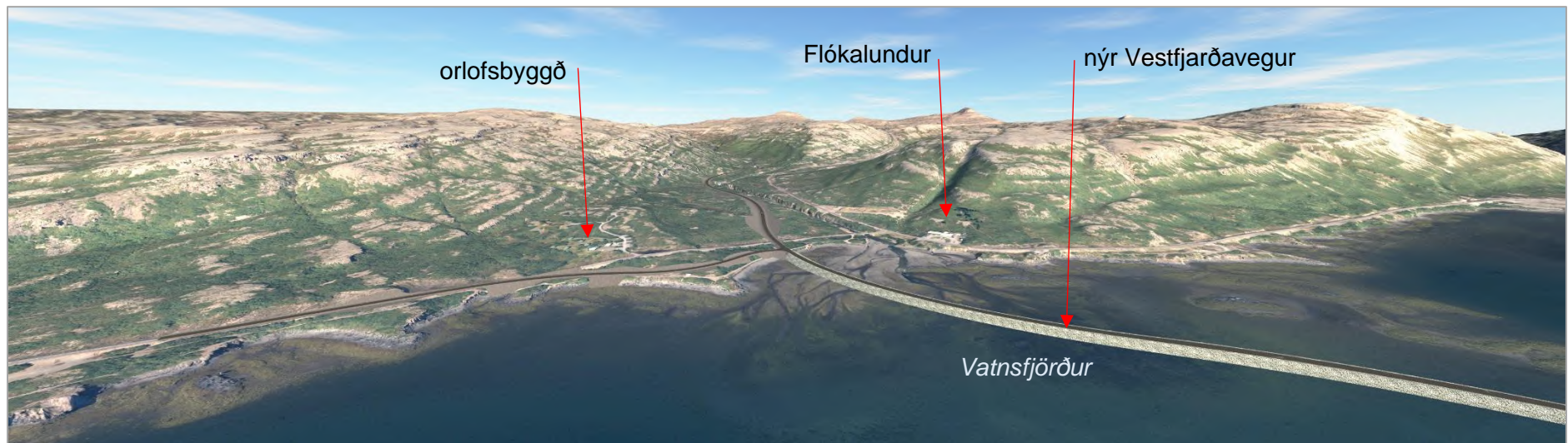
Útsýnisstaður 15 - loftmynd af Flókalundi og nágrenni



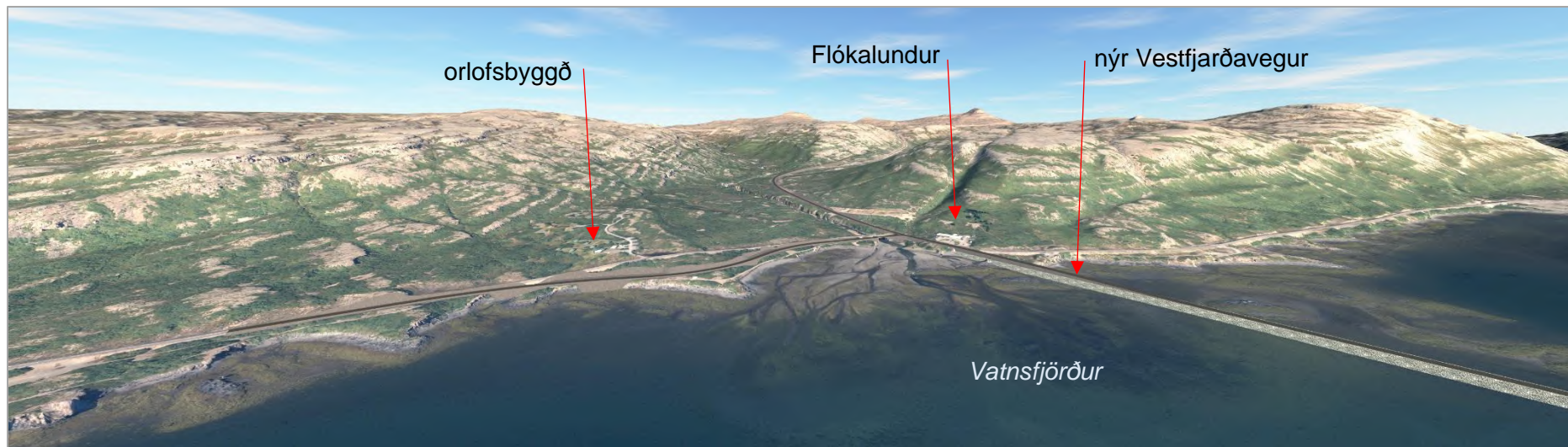
Mynd 15.1a. Veglína A1 að loknum framkvæmdum við Flókalund í Vatnsfirði.



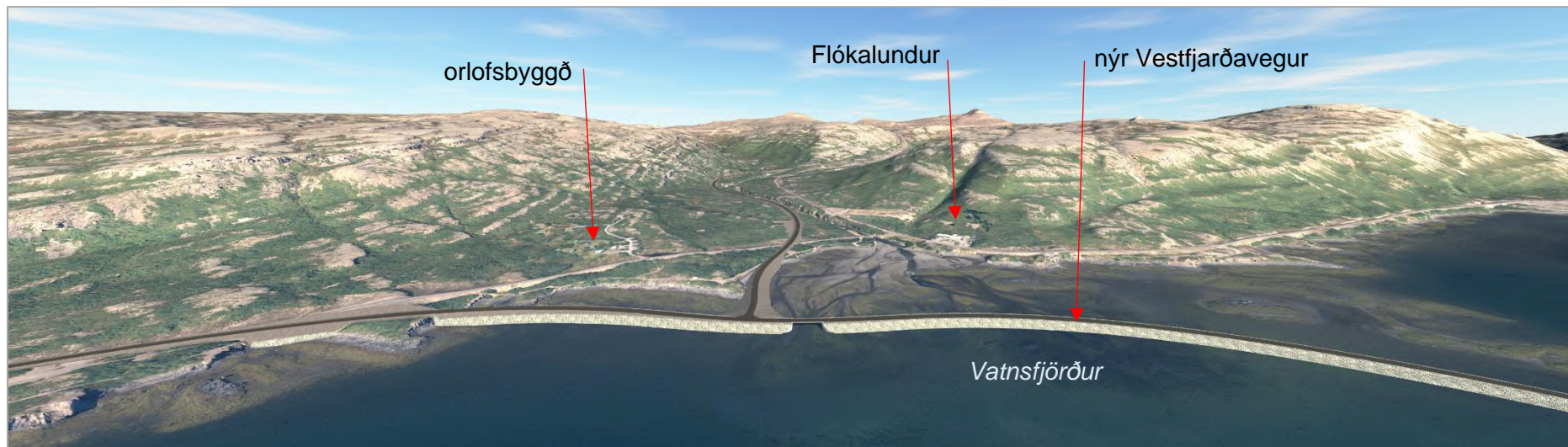
Mynd 15.2a. Veglína A2 að loknum framkvæmdum við Flókalund í Vatnsfirði.



Mynd 15.3a. Veglína F að loknum framkvæmdum við Flókalund í Vatnsfirði.



Mynd 15.4a. Veglína F2 að loknum framkvæmdum við Flókalund í Vatnsfirði.



Mynd 15.5a. Veglína F3 að loknum framkvæmdum við Flókalund í Vatnsfirði.



Mynd 15.1b. Veglína A1 að loknum framkvæmdum við Flókalund í Vatnsfirði.



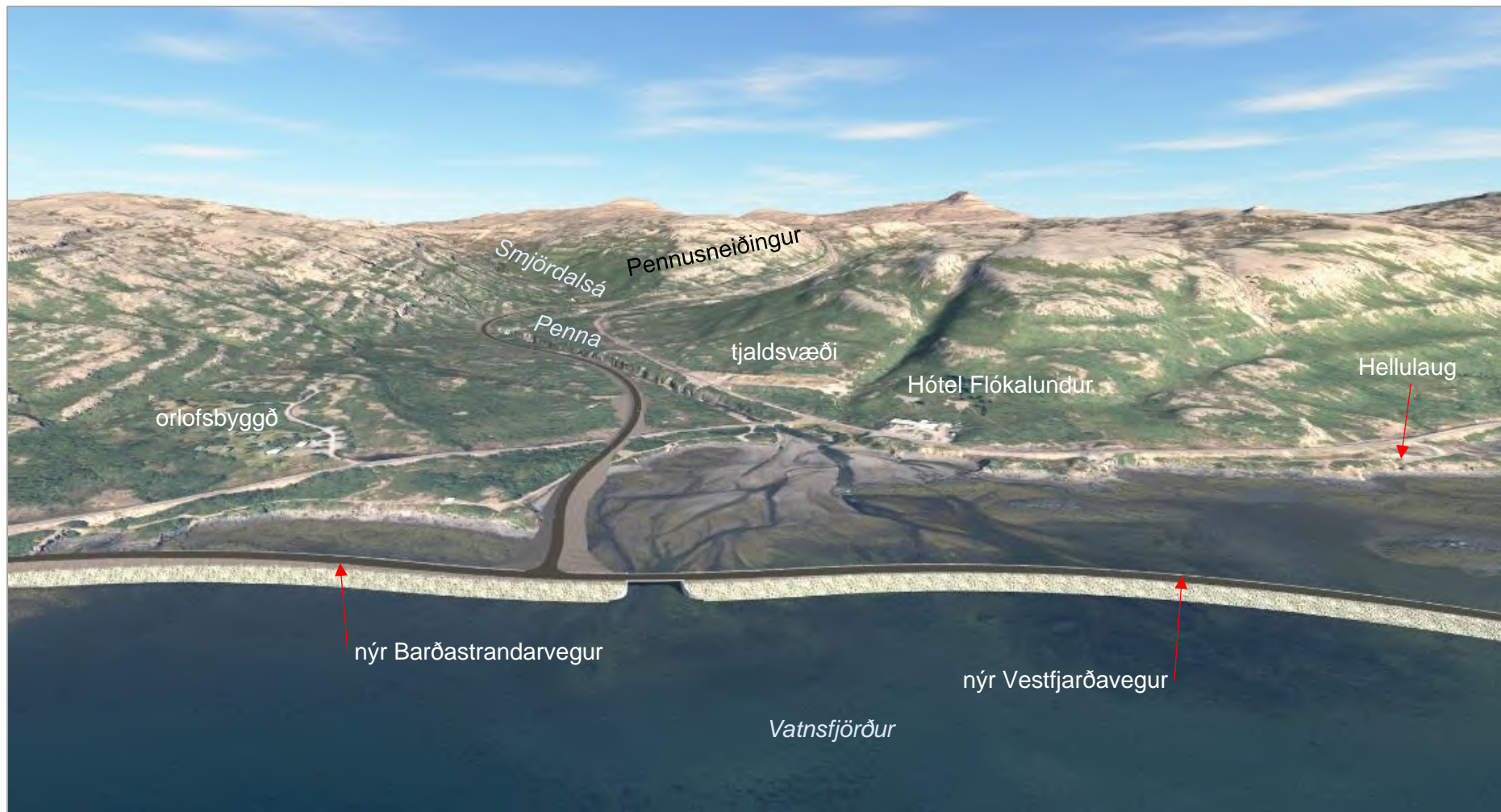
Mynd 15.2b. Veglína A2 að loknum framkvæmdum við Flókalund í Vatnsfirði.



Mynd 15.3b. Veglína F að loknum framkvæmdum við Flókalund í Vatnsfirði.




Mynd 15.4b. Veglína F2 að loknum framkvæmdum við Flókalund í Vatnsfirði.




Mynd 15.5b. Veglína F3 að loknum framkvæmdum við Flókalund í Vatnsfirði.

Útsýnisstaður 16 - loftmynd af Pennusneiðingi



Mynd 16.1. Veglína A1 og F2 í Pennusneiðingi að loknum framkvæmdum.



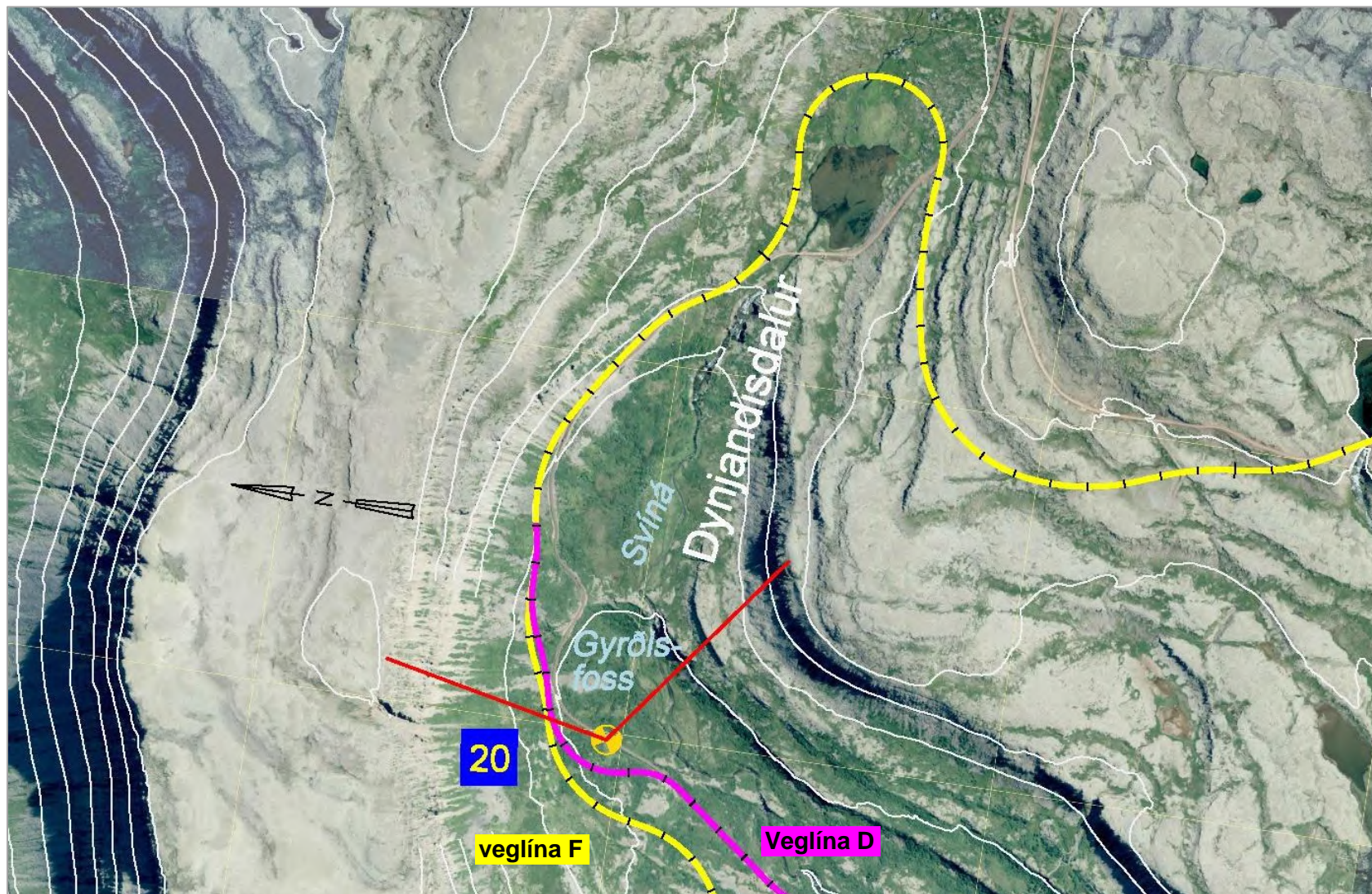
Mynd 16.2. Veglína A2, F og F3 í Pennusneiðingi að loknum framkvæmdum.

Dynjandi



Mynd. Staðsetning myndatökustaða við Dynjanda.

Útsýnisstaður 20 - Horft upp Dynjandisdal frá útskoti við Gyrðisfoss í Svíná





Mynd 20.1. Horft upp Dynjandisdal frá útskoti við Gyrðisfoss í Svíná.



Mynd 20.2. Horft upp Dynjandisdal frá útskoti við Gyrðisfoss í Svíná. **Veglína F** að loknum framkvæmdum. Líklega verður núverandi vegur græddur upp.



Mynd 20.3. Horft upp Dynjandisdal frá útskoti við Gyrðisfoss í Svíná. **Veglína F** þegar gróður hefur náð sér á strik. Líklega verður núverandi vegur græddur upp.

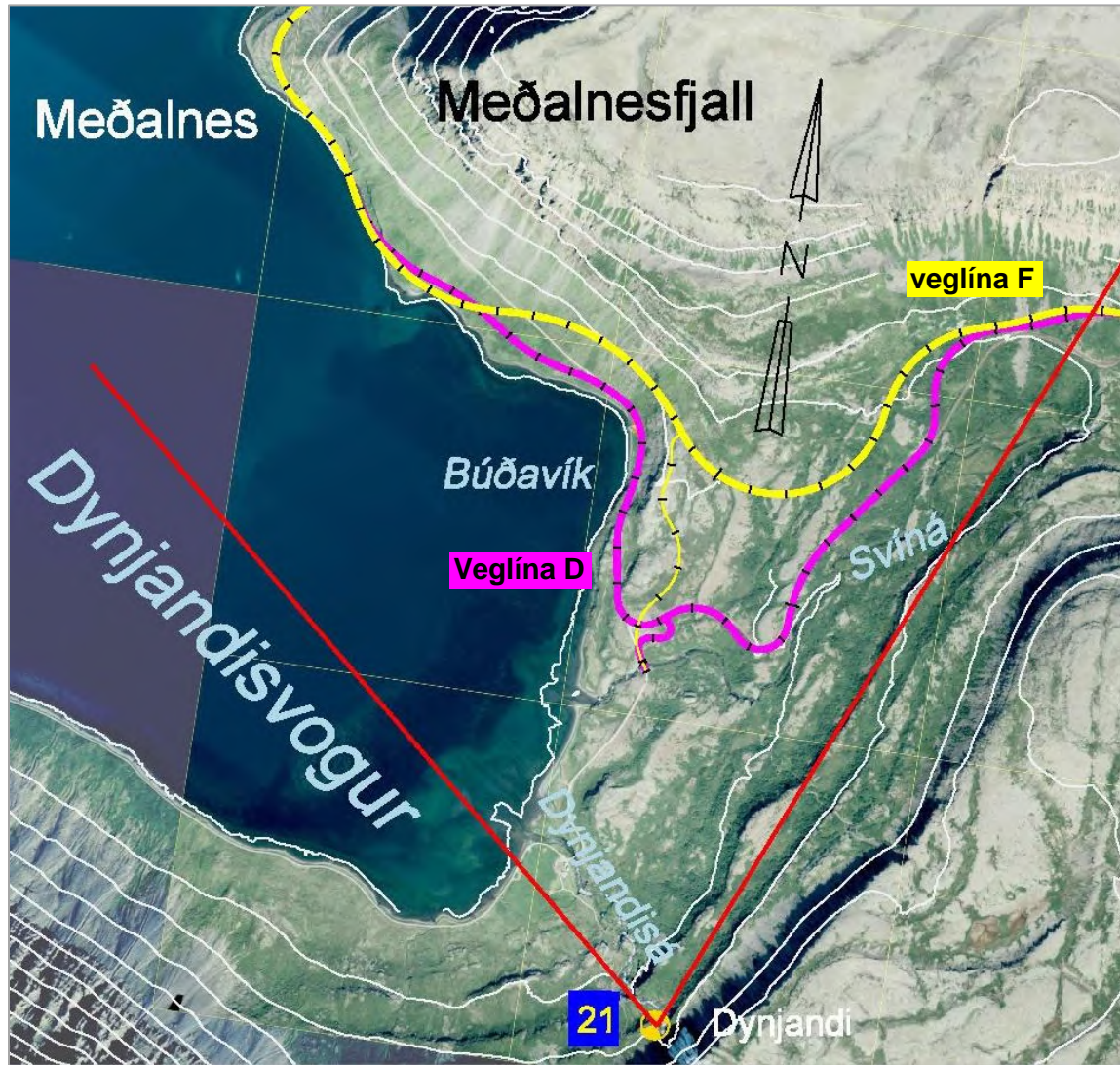



Mynd 20.4. Horft upp Dynjandisdal frá útskoti við Gyrðisfoss í Svíná. **Veglína D** að loknum framkvæmdum. Líklega verður núverandi vegur græddur upp.



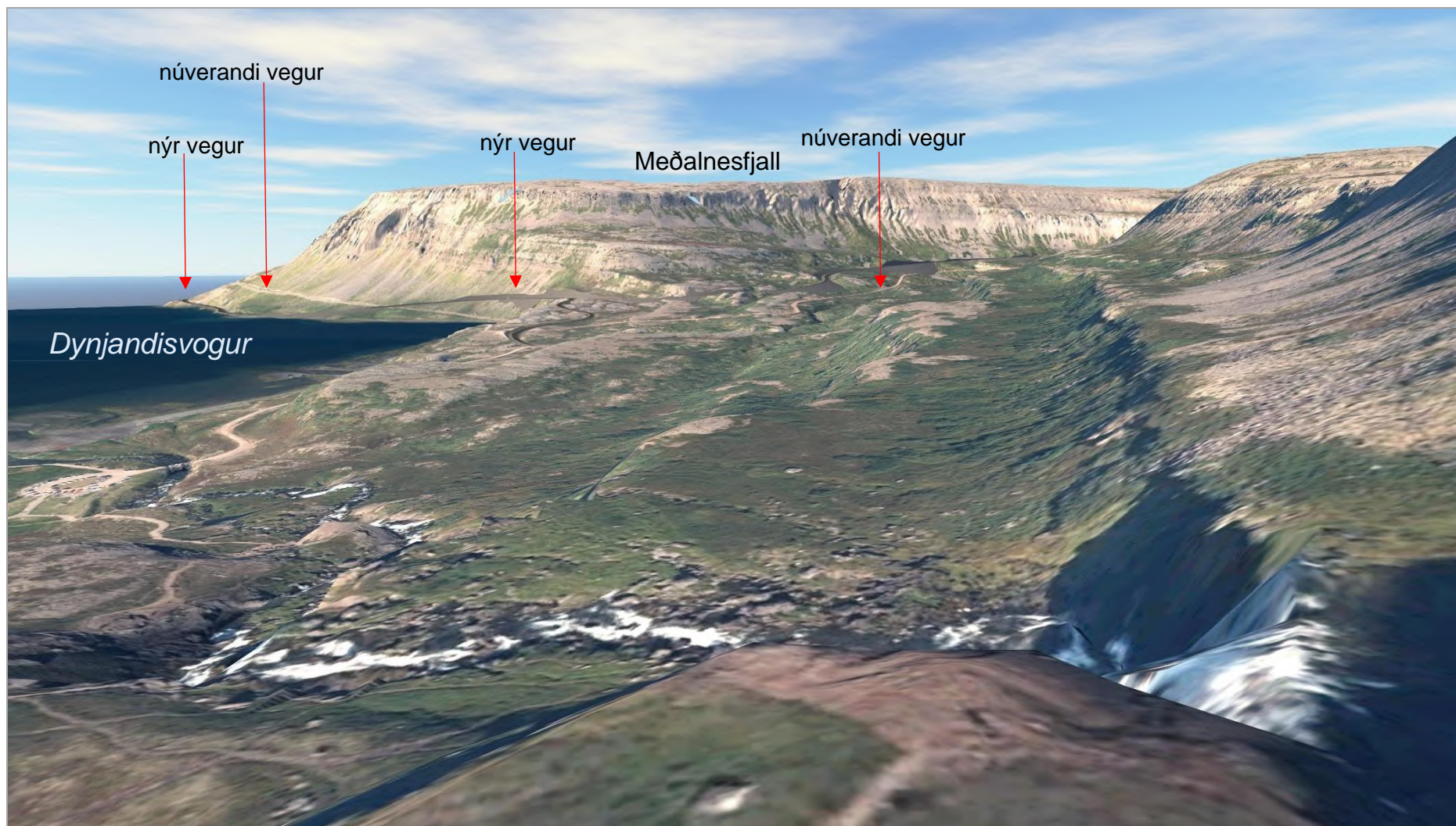
Mynd 20.6. Horft upp Dynjandisdal frá útskoti við Gyrðisfoss í Svíná. **Veglína D** þegar gróður hefur náð sér á strik. Líklega verður núverandi vegur græddur upp.

Útsýnisstaður 21 - Horft frá útsýnisstað við Dynjanda yfir Dynjandisdal og Dynjandisvog.

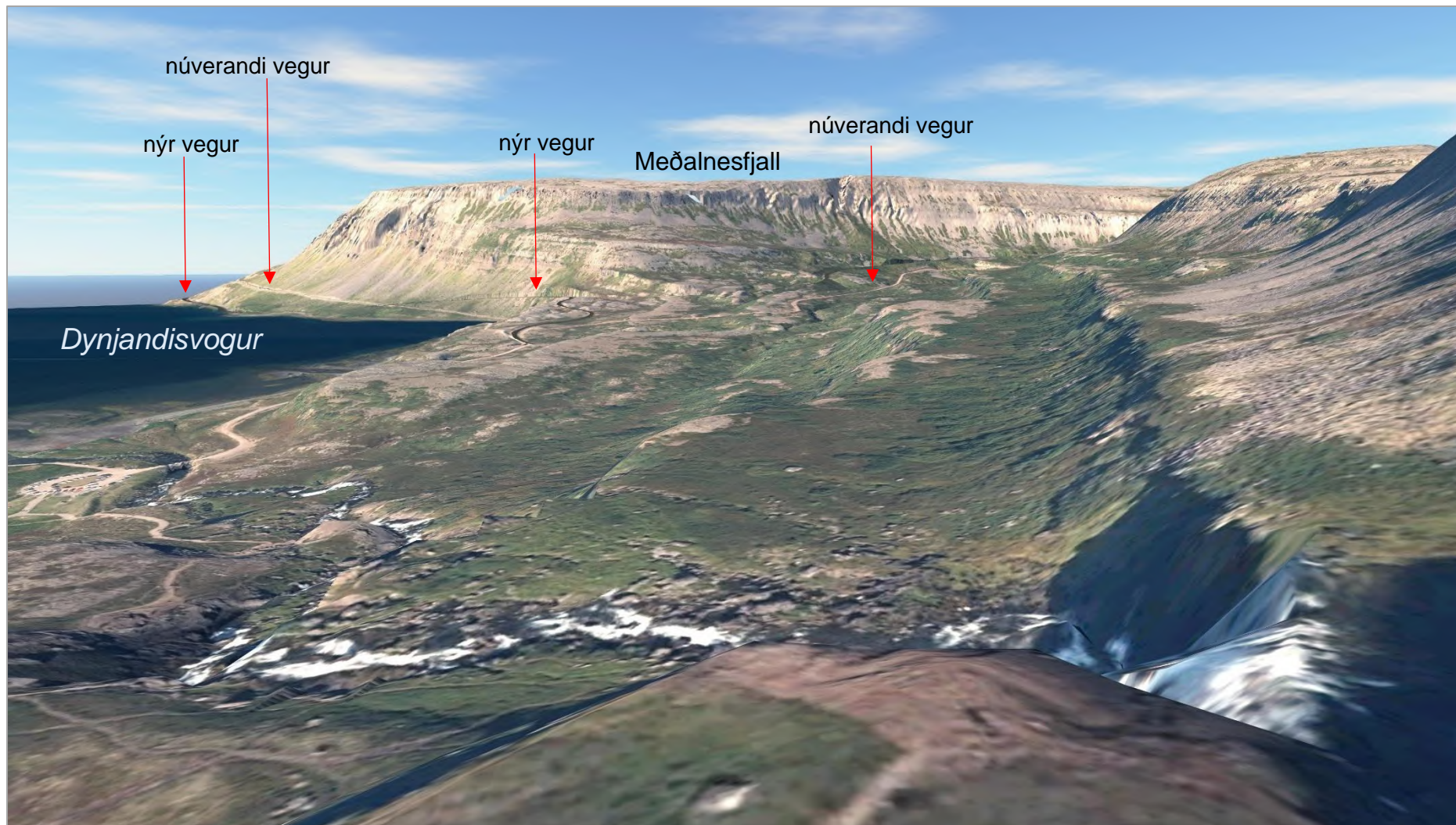




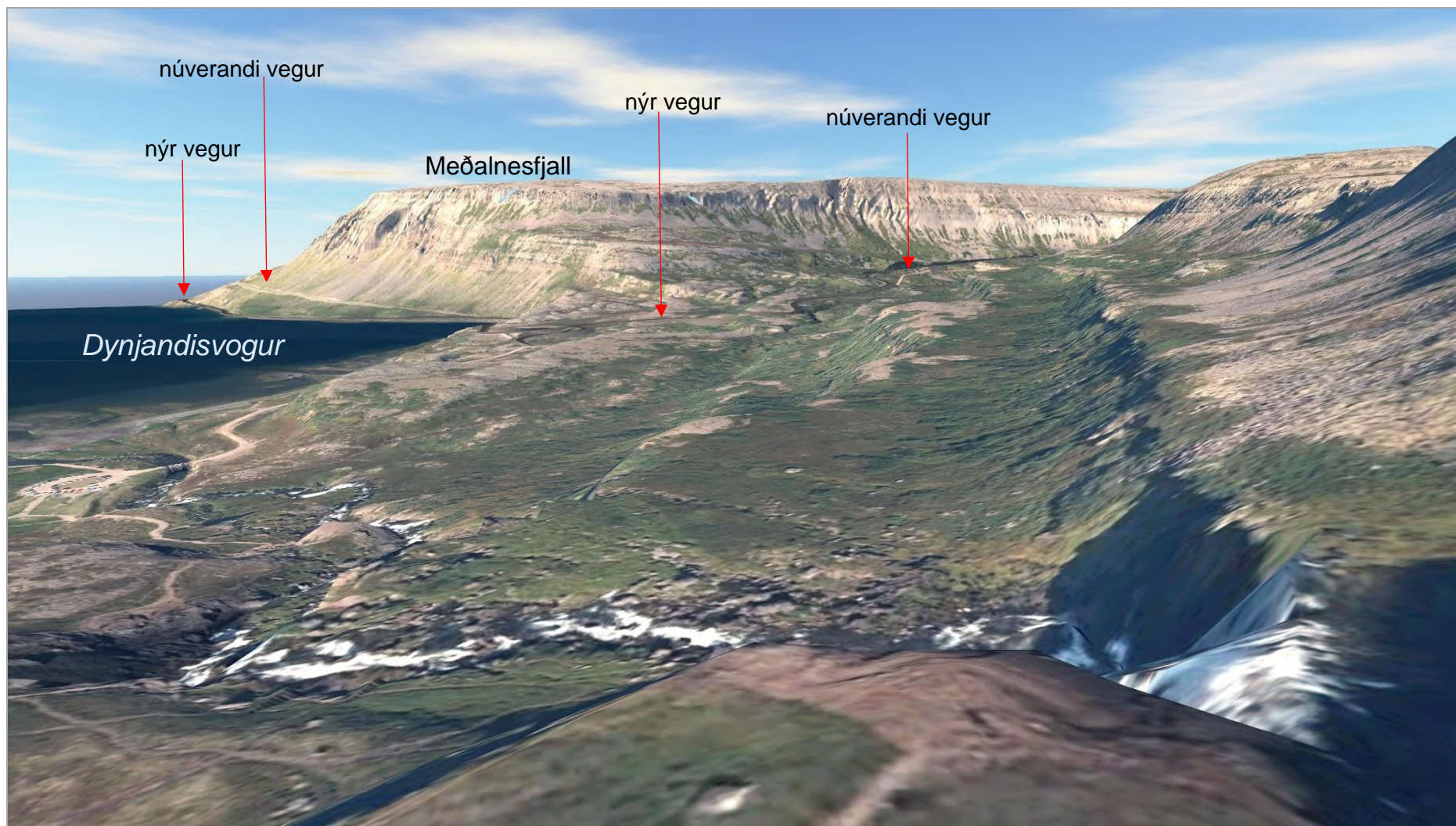
Mynd 21.1. Horft frá útsýnisstað við Dynjanda yfir Dynjandisdal og Dynjandisvog.



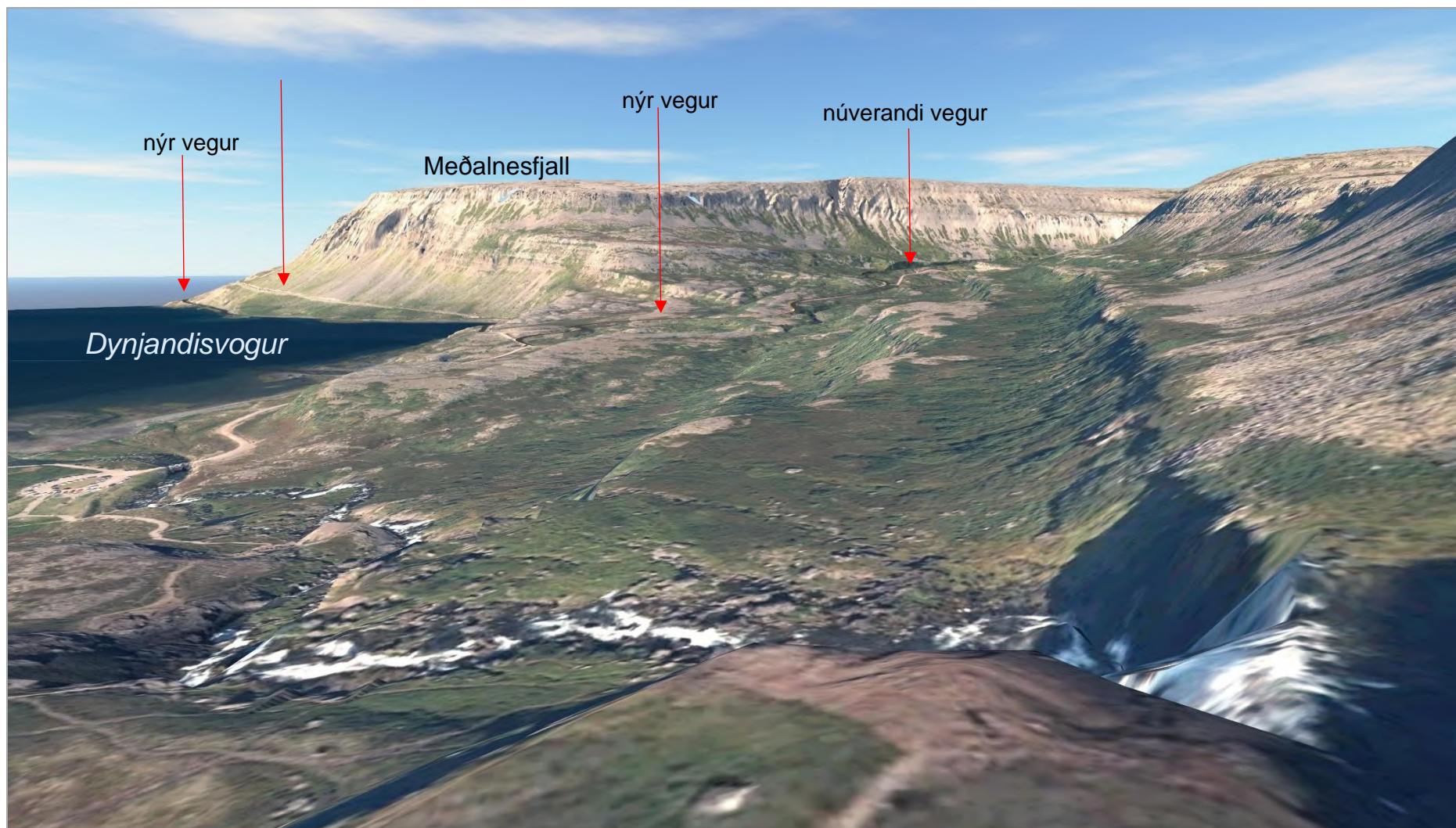
Mynd 21.2. Horft frá útsýnisstað við Dynjanda yfir Dynjandisdal og Dynjandisvog. **Veglína F** að loknum framkvæmdum.



Mynd 21.3. Horft frá útsýnisstað við Dynjanda yfir Dynjandisdal og Dynjandisvog. **Veglína F** þegar gróður hefur náð sér á strik.

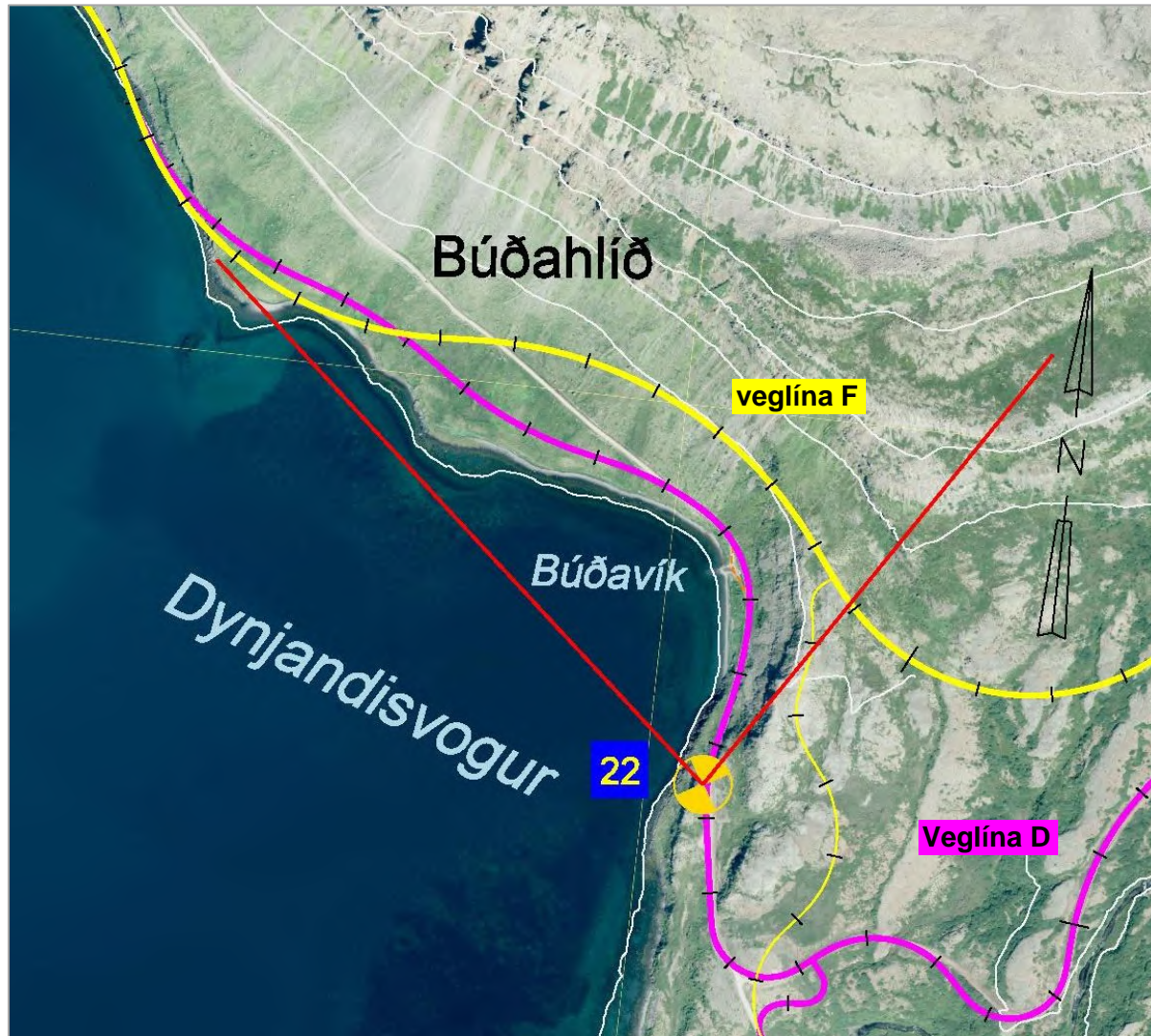


Mynd 21.4. Horft frá útsýnisstað við Dynjanda yfir Dynjandisdal og Dynjandisvog. **Veglína D** að loknum framkvæmdum.



Mynd 21.5. Horft frá útsýnisstað við Dynjanda yfir Dynjandisdal og Dynjandisvog. **Veglína D** þegar gróður hefur náð sér á strik.

Útsýnisstaður 22 - Horft frá útsýnisstað ofan Búðavíkur yfir Búðavík og Búðahlíð





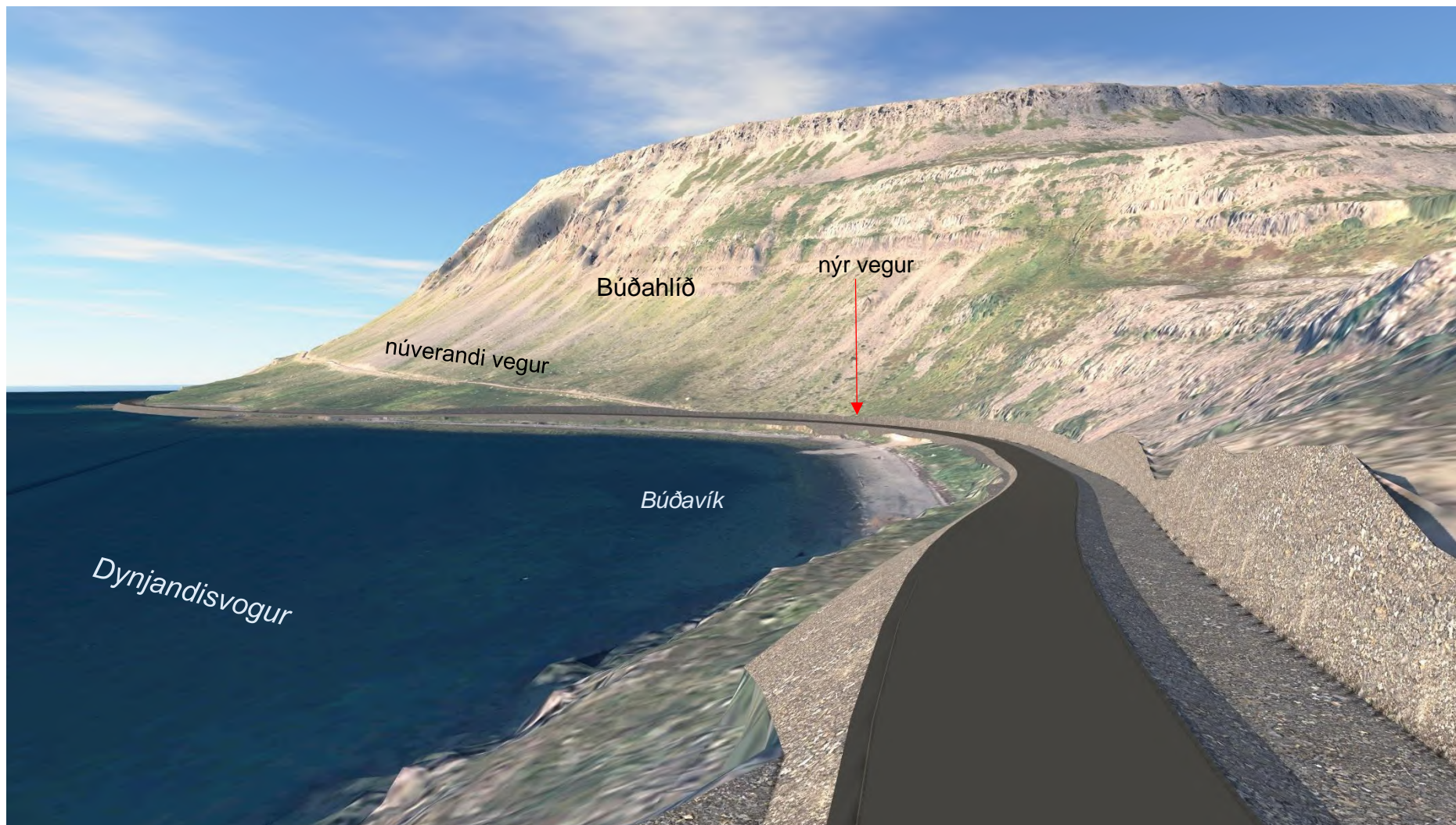
Mynd 22.1. Horft frá útsýnisstað ofan Búðavíkur yfir Búðavík og Búðahlíð.




Mynd 22.2. Horft frá útsýnisstað ofan Búðavíkur yfir Búðavík og Búðahlíð. **Veglína F** að loknum framkvæmdum.



Mynd 22.3. Horft frá útsýnisstað ofan Búðavíkur yfir Búðavík og Búðahlíð. Veglína F þegar gróður hefur náð sér á strik.

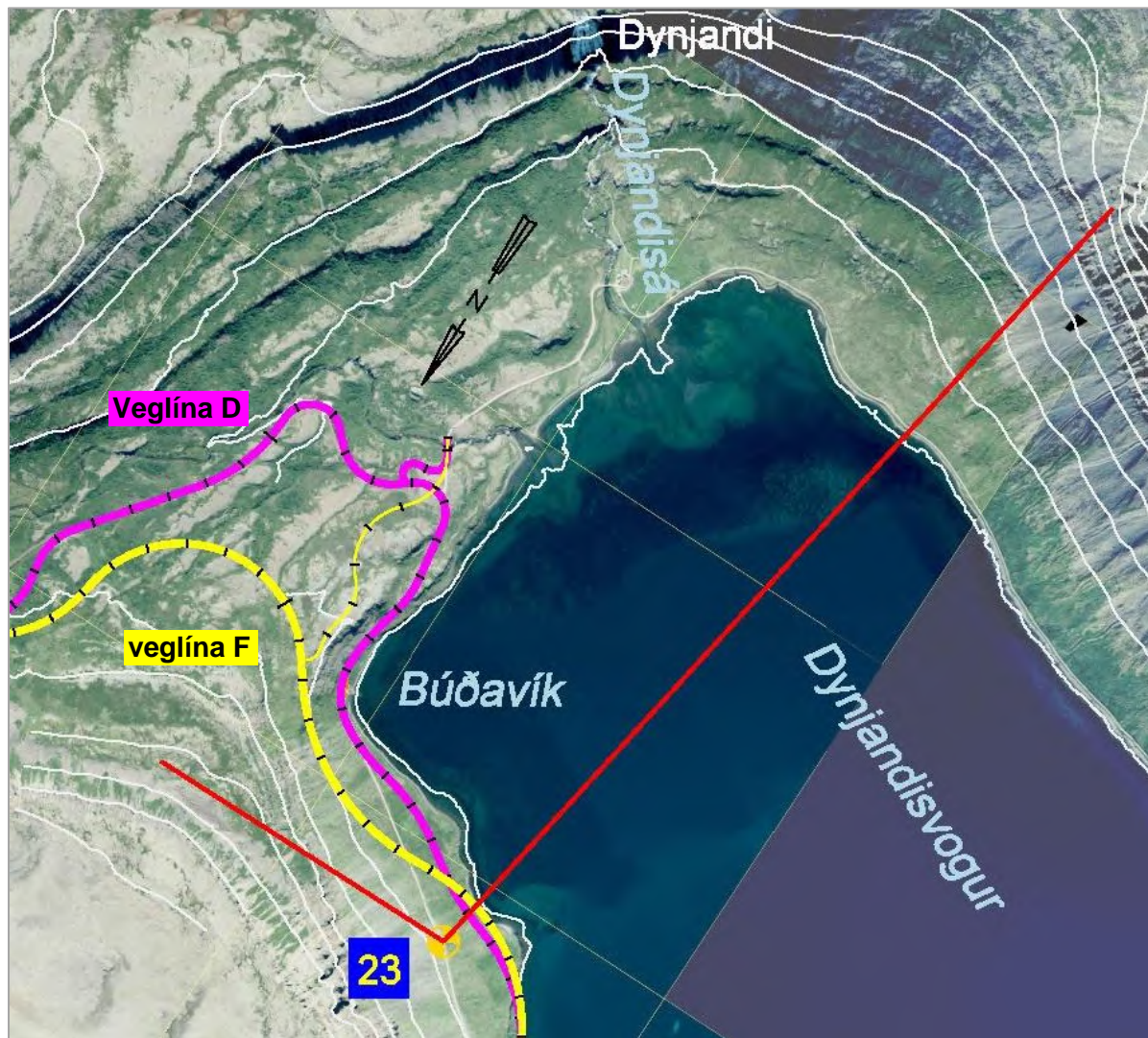


Mynd 22.4. Horft frá útsýnisstað ofan Búðavíkur yfir Búðavík og Búðahlíð. Veglína D að loknum framkvæmdum.



Mynd 22.5. Horft frá útsýnisstað ofan Búðavíkur yfir Búðavík og Búðahlíð. **Veglína D** þegar gróður hefur náð sér á strik.

Útsýnisstaður 23 - Horft frá útsýnisstað í Búðahlíð í átt að Búðavík og Dynjanda.





Mynd 23.1. Horft frá útsýnisstað í Búðahlíð í átt að Búðavík og Dynjanda.



Mynd 23.2. Horft frá útsýnisstað í Búðahlíð í átt að Búðavík og Dynjanda. **Veglína F** að loknum framkvæmdum.



Mynd 23.3. Horft frá útsýnisstað í Búðahlíð í átt að Búðavík og Dynjanda. **Veglína F** þegar gróður hefur náð sér á strik.

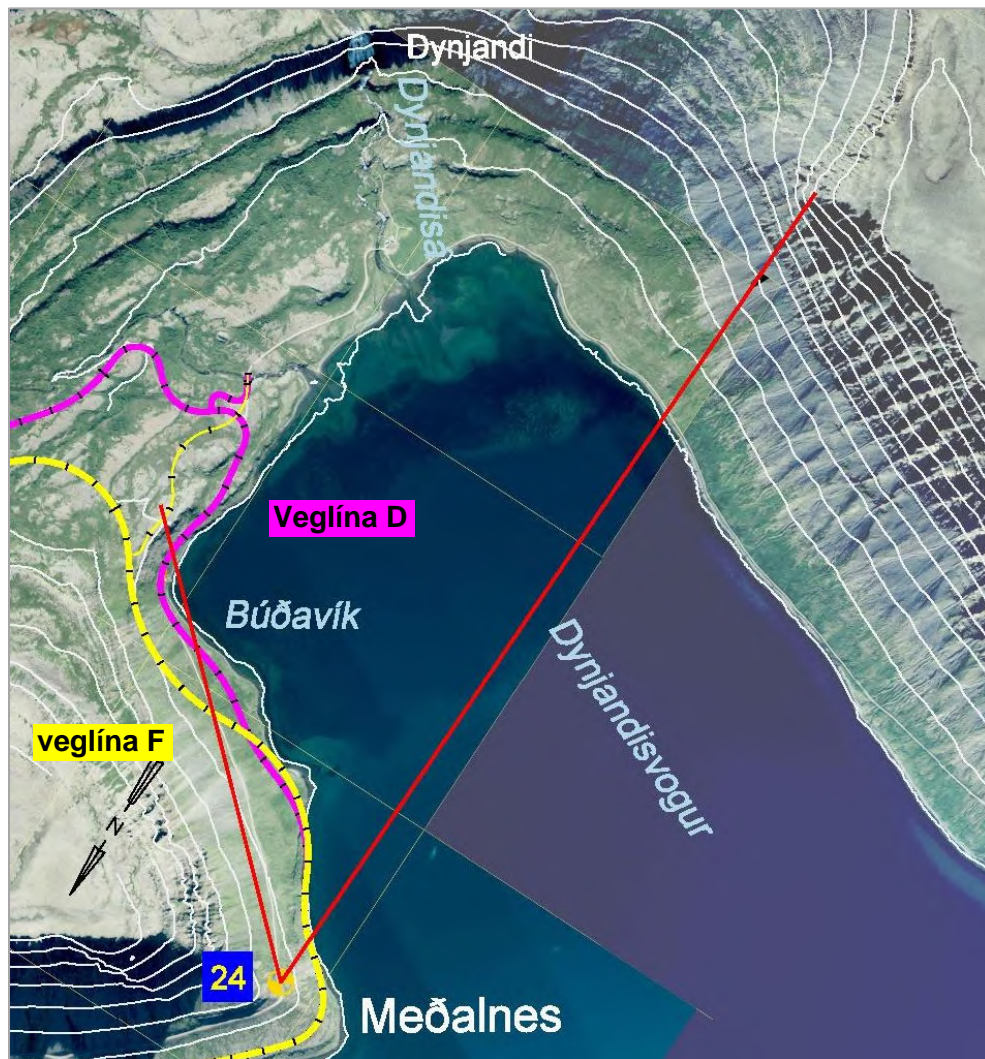


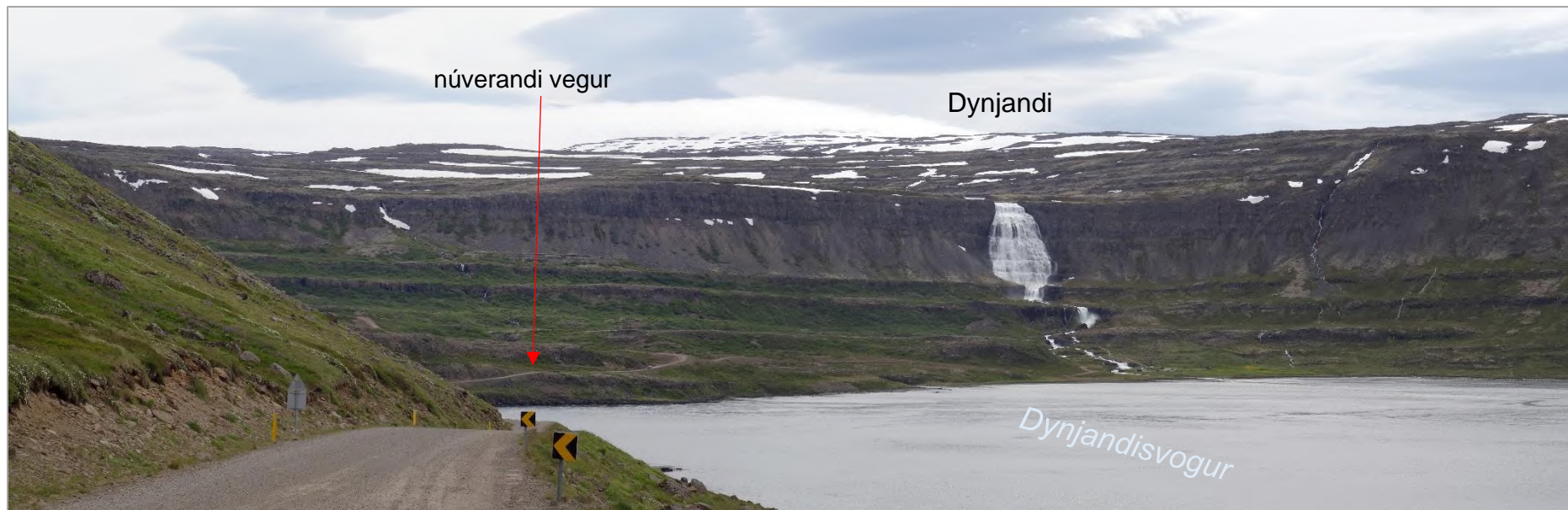
Mynd 23.4. Horft frá útsýnisstað í Búðahlíð í átt að Búðavík og Dynjanda. **Veglína D** að loknum framkvæmdum.




Mynd 23.5. Horft frá útsýnisstað í Búðahlíð í átt að Búðavík og Dynjanda. **Veglína D** þegar gróður hefur náð sér á strik.

Útsýnisstaður 24 - Horft með aðrättarlínu frá útsýnisstað á Meðalnesi í átt að Dynjanda.







Mynd 24.1. Horft með aðdráttarlinsu frá útsýnisstað á Meðalnesi í átt að Dynjanda.




Mynd 24.2. Horft frá útsýnisstað á Meðalnesi í átt að Dynjanda. **Veglína F** að loknum framkvæmdum.



Mynd 24.3. Horft frá útsýnisstað á Meðalnesi í átt að Dynjanda. **Veglína F** þegar gróður hefur náð sér á strik.



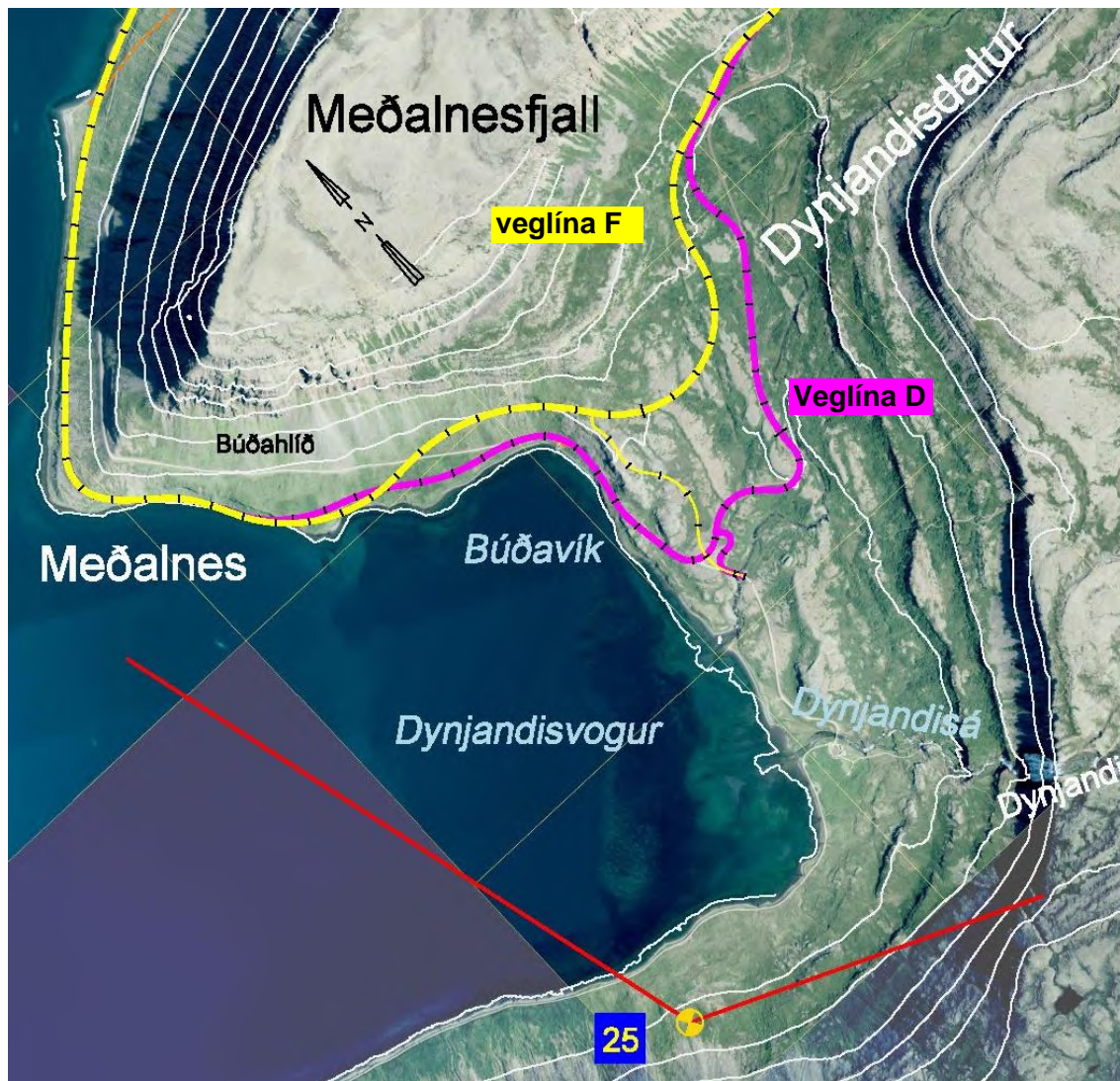
Mynd 24.4. Horft frá útsýnisstað á Meðalnesi í átt að Dynjanda. **Veglína D** að loknum framkvæmdum.



Mynd 25.5. Horft frá útsýnisstað á Meðalnesi í átt að Dynjanda. **Veglína D** þegar gróður hefur náð sér á strik.

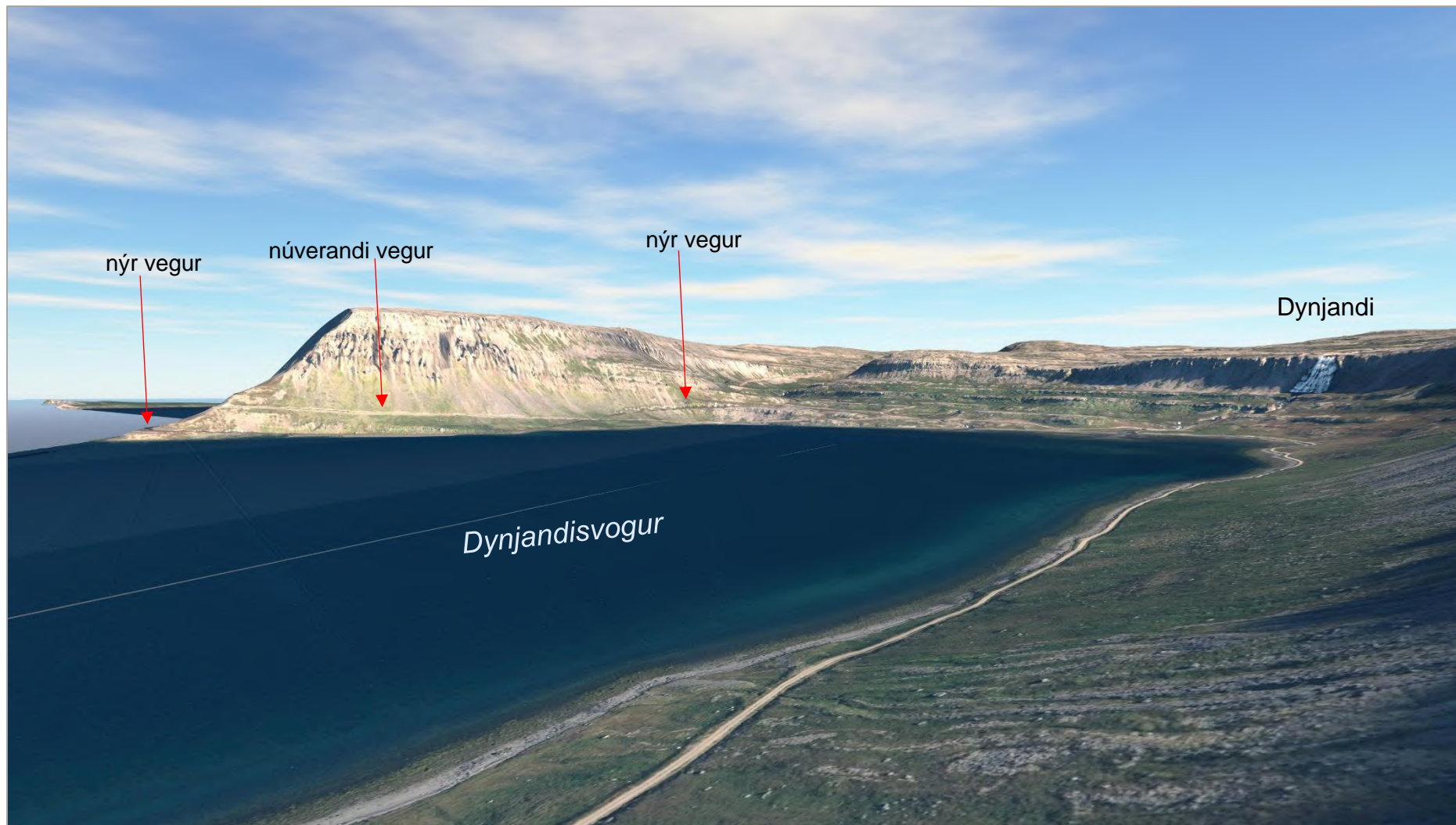
Útsýnisstaður 25

- Horft frá útsýnisstað á Mosdalsvegi sunnan Dynjandisvogar í átt að Dynjanda, Dynjandisdal og Búðahlíð.

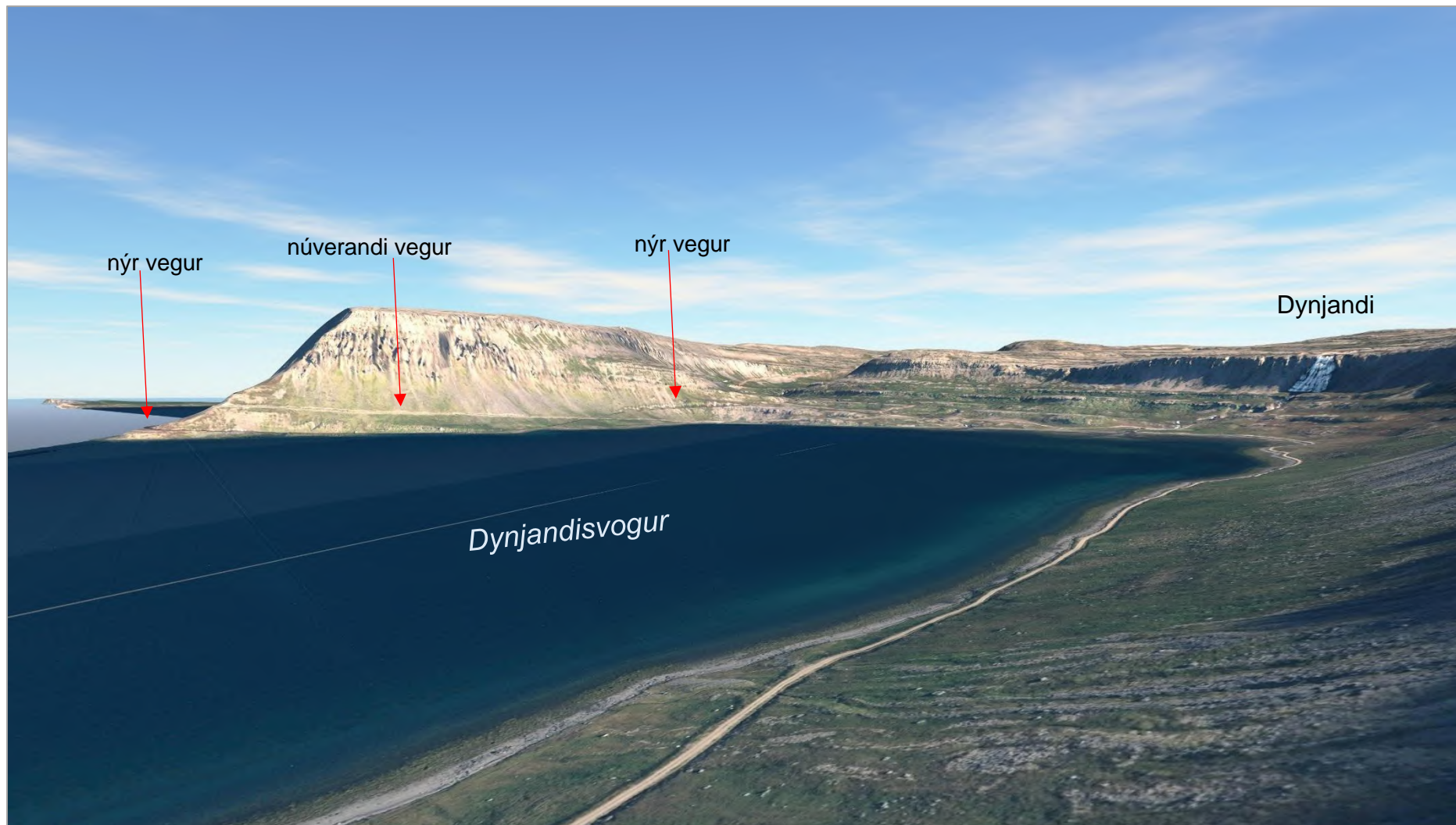




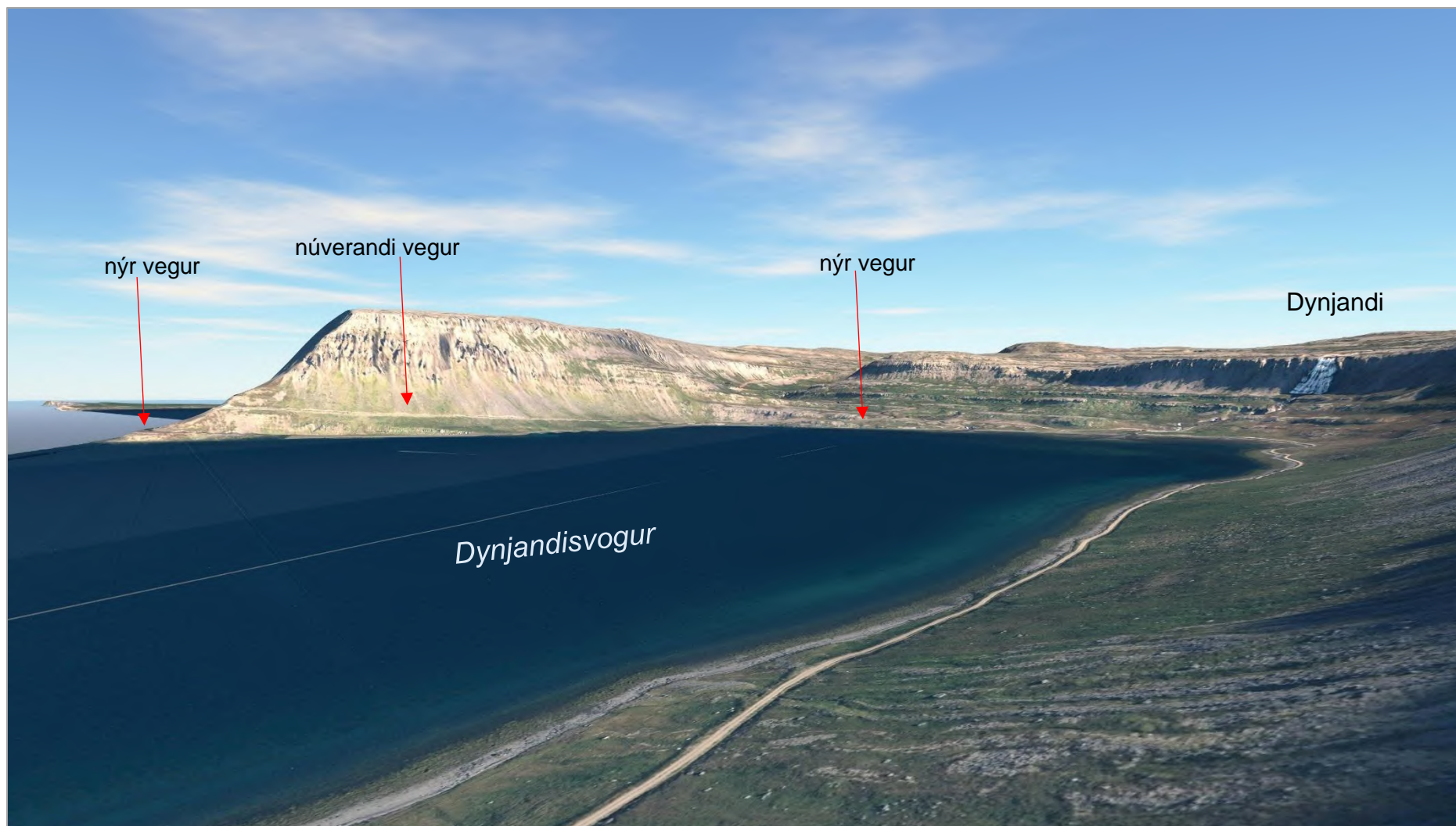
Mynd 25.1. Horft frá útsýnisstað á Mosdalsvegi sunnan Dynjandisvogar í átt að Dynjanda, Dynjandisdal og Búðahlíð.



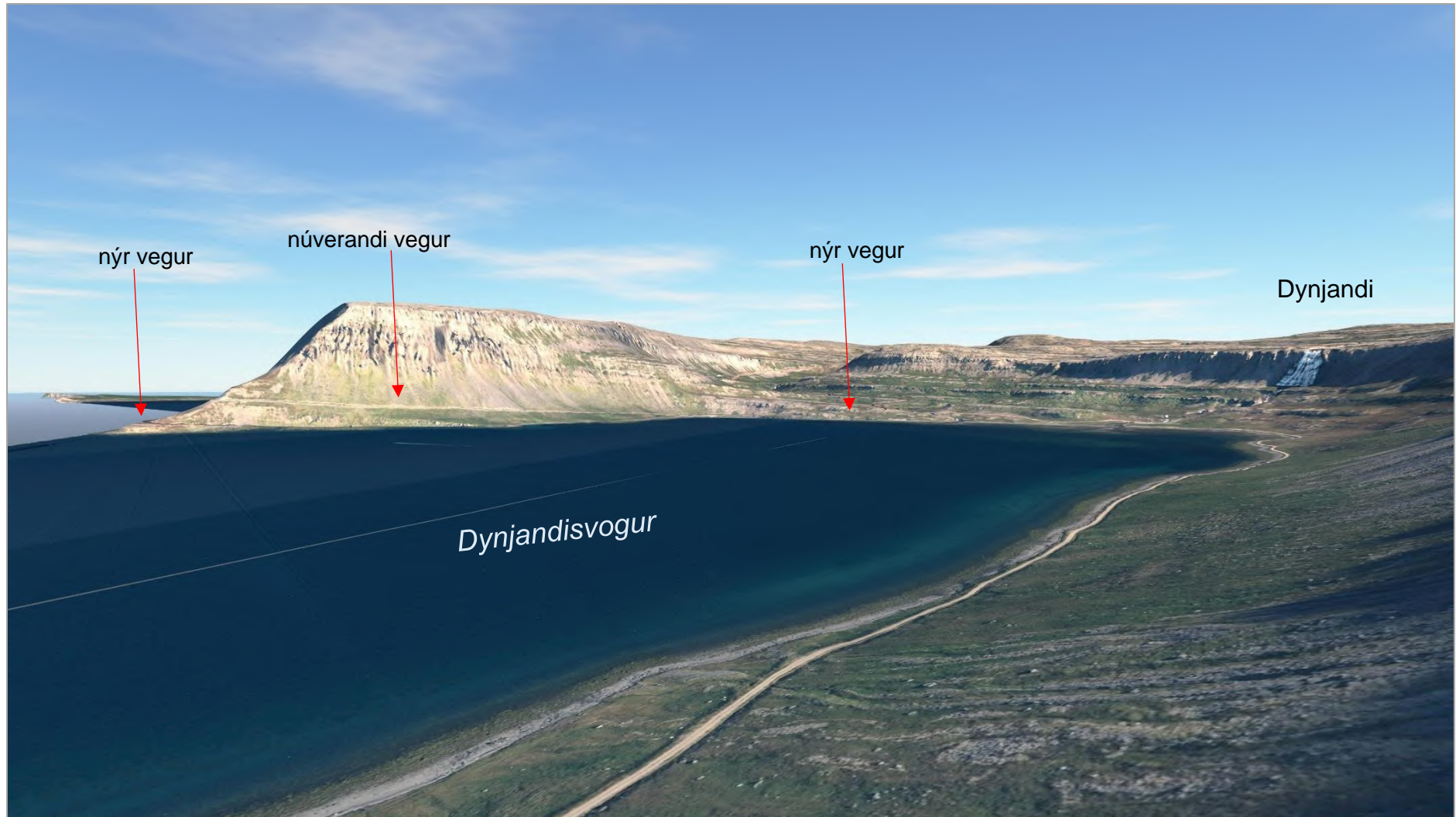
Mynd 25.2. Horft frá útsýnisstað á Mosdalsvegi sunnan Dynjandisvogar í átt að Dynjanda, Dynjandisdal og Búðahlíð. **Veglína F** að loknum framkvæmdum.



Mynd 25.3. Horft frá útsýnisstað á Mosdalsvegi sunnan Dynjandisvogar í átt að Dynjanda, Dynjandisdal og Búðahlíð. **Veglína F** þegar gróður hefur náð sér á strik.

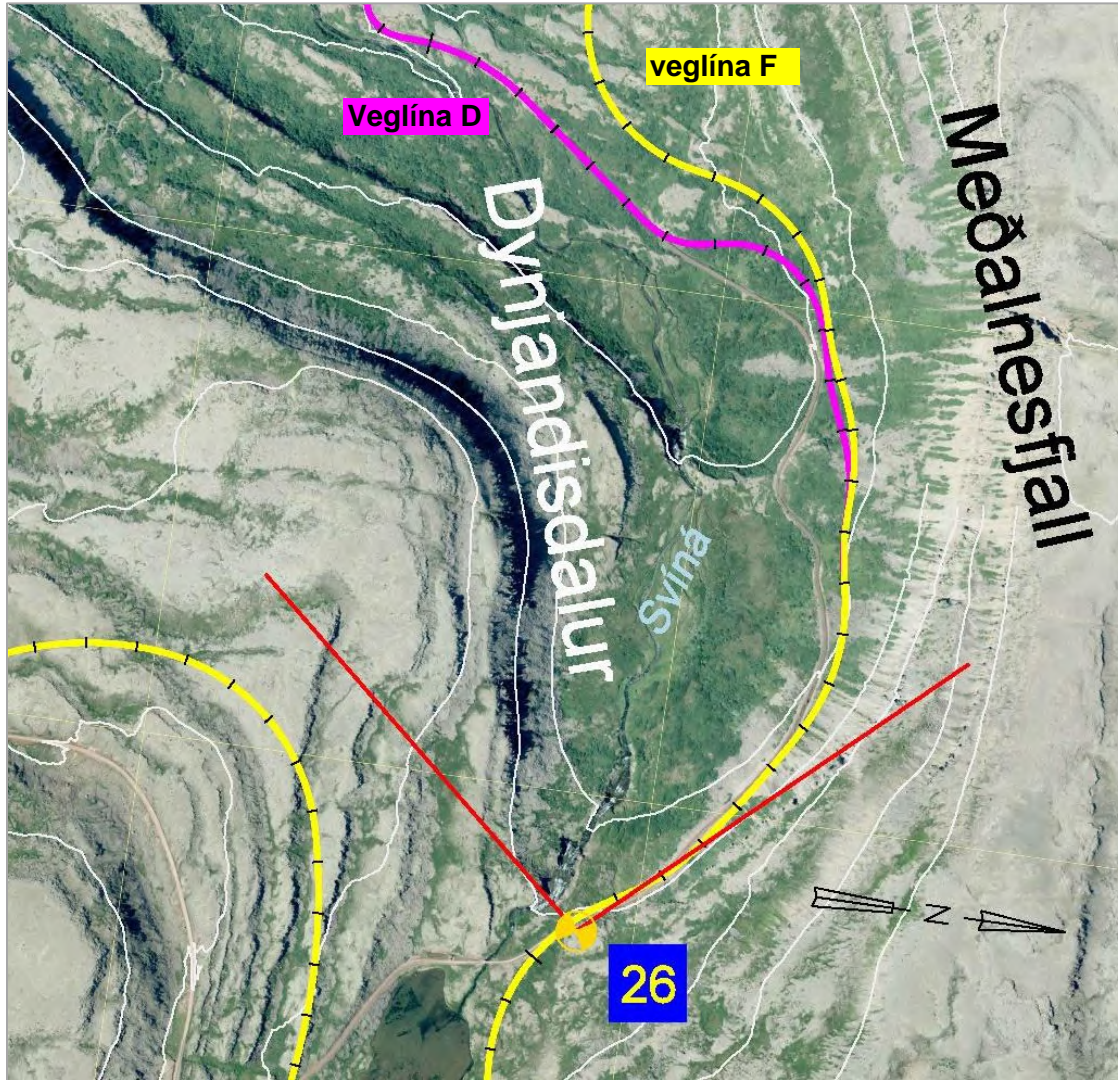


Mynd 25.4. Horft frá útsýnisstað á Mosdalsvegi sunnan Dynjandisvogar í átt að Dynjanda, Dynjandisdal og Búðahlíð. **Veglína D** að loknum framkvæmdum.



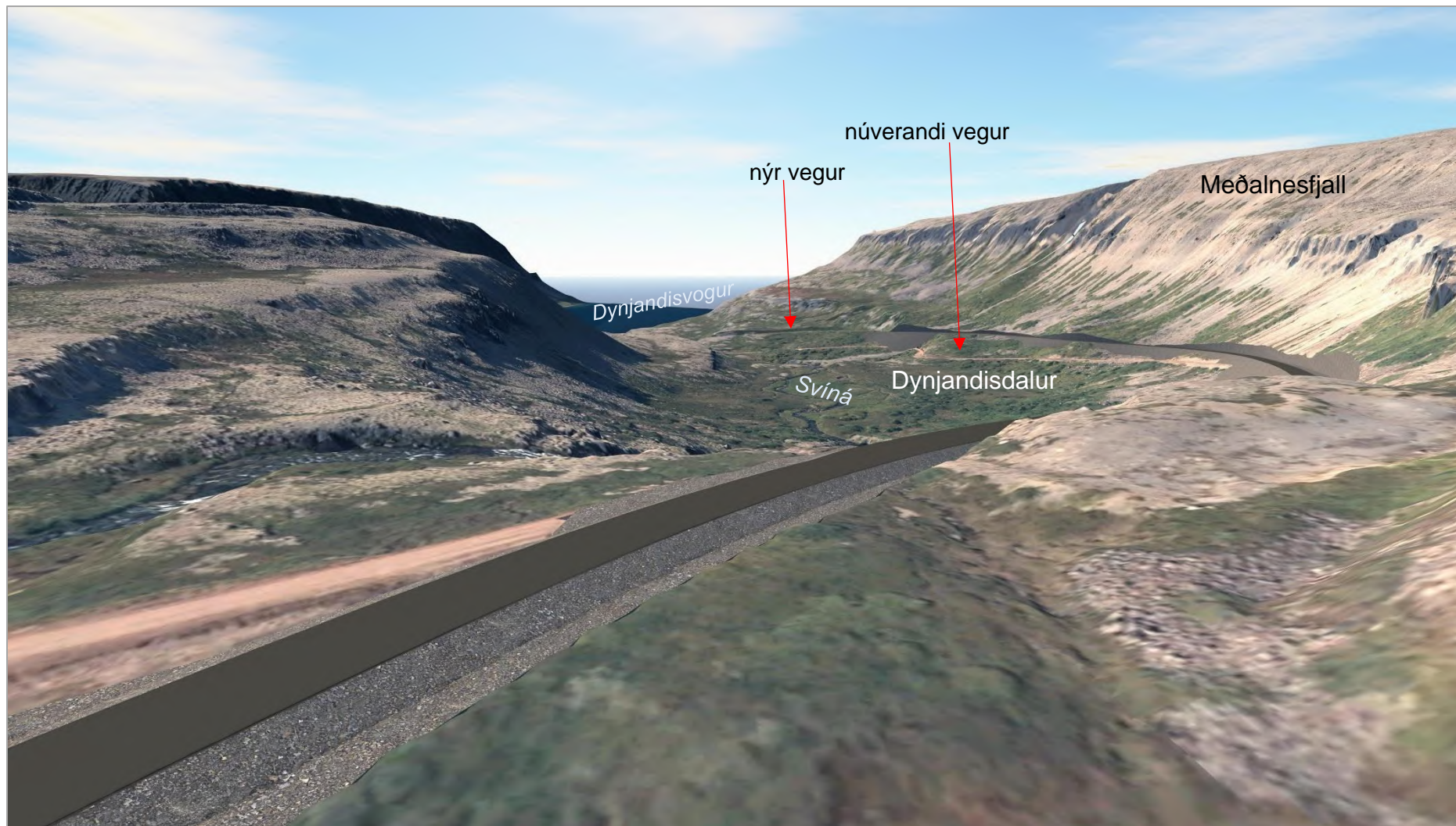
Mynd 25.5. Horft frá útsýnisstað á Mosdalsvegi sunnan Dynjandisvogar í átt að Dynjanda, Dynjandisdal og Búðahlíð. **Veglína D** þegar gróður hefur náð sér á strik.

Útsýnisstaður 26 - Horft frá Klöppum við Vestfjarðaveg niður Dynjandisdal og Dynjandisvog.

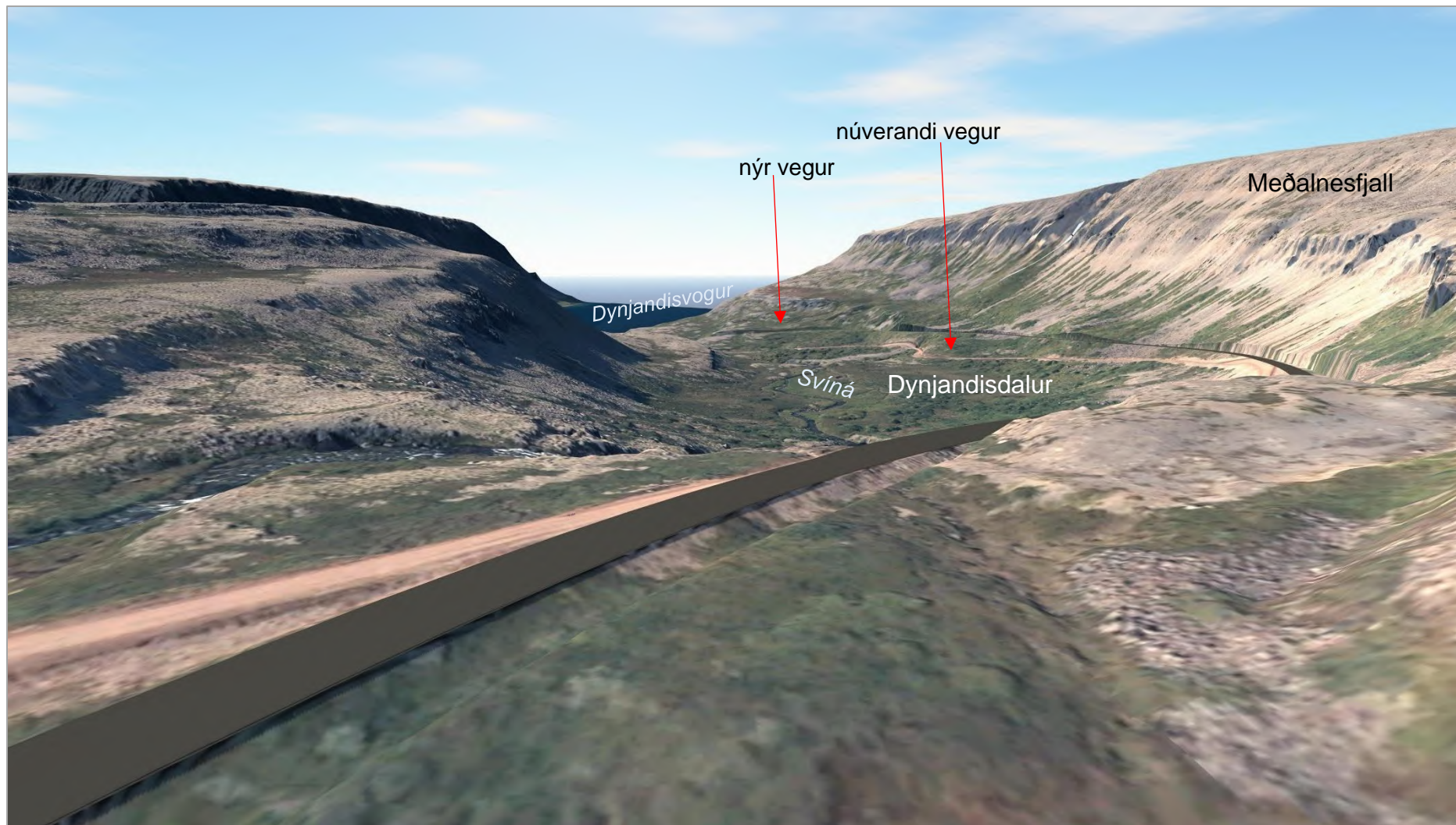




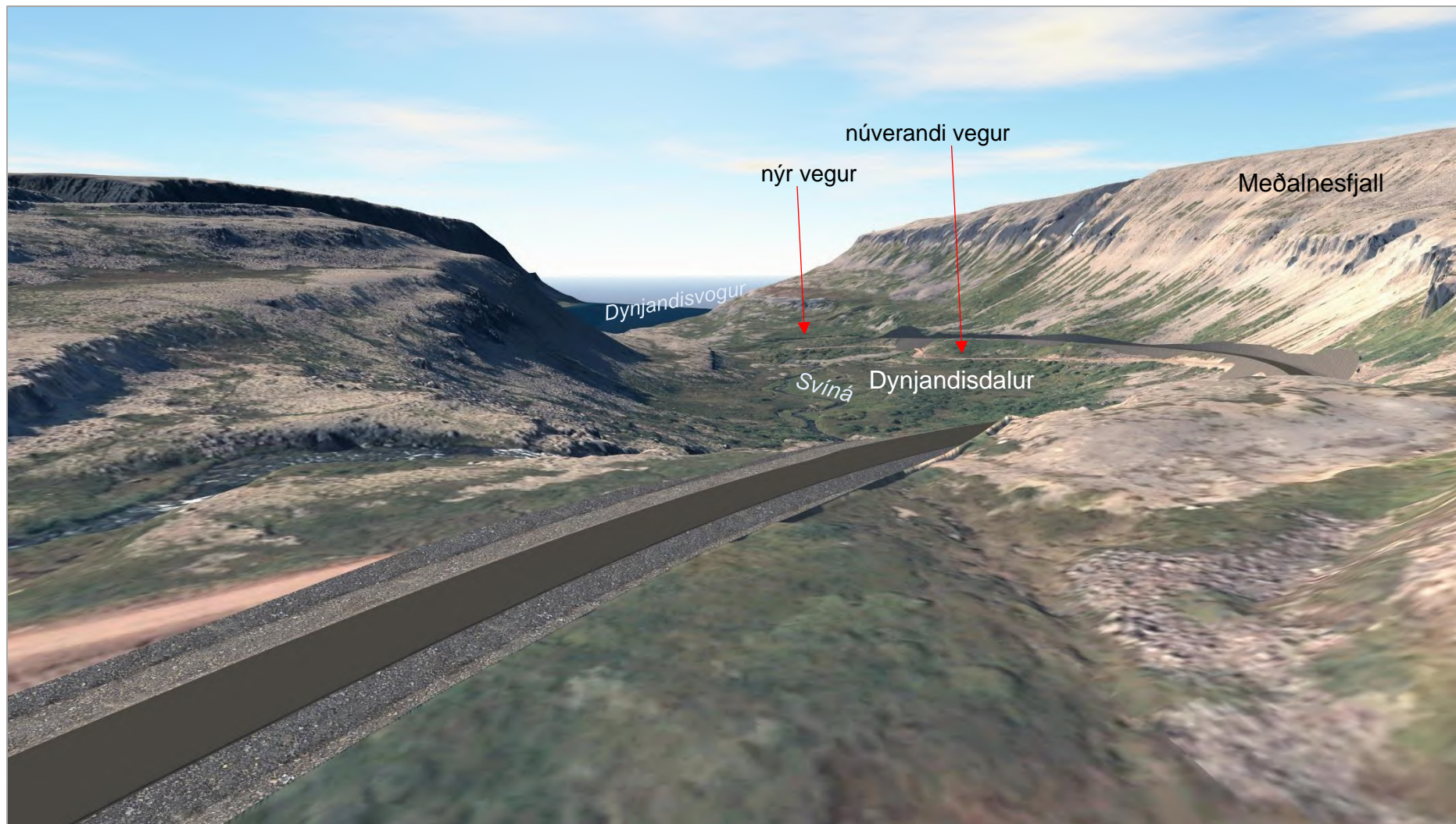
Mynd 26.1. Horft frá klöppum við Vestfjarðaveg niður Dynjandisdal og Dynjandisvog.



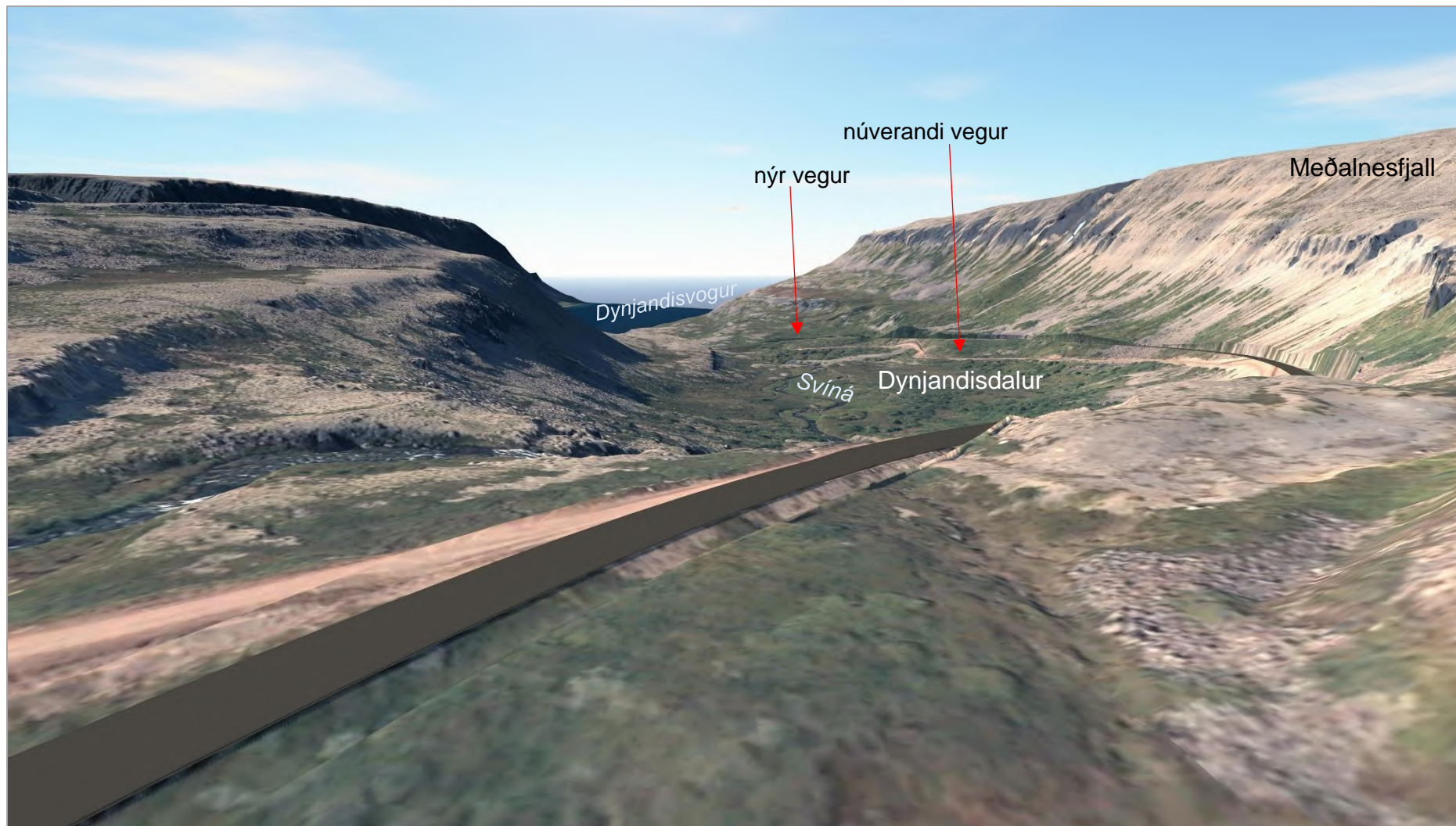
Mynd 26.2. Horft frá klöppum við Vestfjarðaveg niður Dynjandisdal og Dynjandisvog. **Veglína F** að loknum framkvæmdum.



Mynd 26.3. Horft frá klöppum við Vestfjarðaveg niður Dynjandisdal og Dynjandisvog. **Veglína F** þegar gróður hefur náð sér á strik.



Mynd 26.4. Horft frá klöppum við Vestfjarðaveg niður Dynjandisdal og Dynjandisvog. **Veglína D** að loknum framkvæmdum.



Mynd 26.5. Horft frá klöppum við Vestfjarðaveg niður Dynjandisdal og Dynjandisvog. **Veglína D** þegar gróður hefur náð sér á strik.