

VSÓ RÁÐGGJÖF

Ferðamannaleið-ferðamannavegir : skilgreining

Verkefnahópur;

Ásborg Arnþórsdóttir Ferðamálafultrúi uppsveita Árnessýslu

Eymundur Runólfsson, Svanur G. Bjarnason Vegagerðin

Fríða Björg Eðvarðsdóttir, Sebastian Peters, Smári Johnsen VSÓ Ráðgjöf

Ferðamannaleið-ferðamannavegir

Lykilspurningar

Hvað er ferðamannavegur?

Er ávinningur af því að skipuleggja ákveðnar leiðir og útfæra ferðamannavegi?

Er munur á ferðamannaleið og ferðamannavegi ?



Nasjonale turistveger
-behov for en innsats
på ca 1,7 milliarder
kroner i årene 2002 –
2016.



2008 **Geiranger-Trollstigen - i slyng langs stupbratte fjell**
Winding alongside precipitous Mountains



Geiranger-Trollstigen
Strekning / Route: Langeseth - Sogge lura
Lengde / Distance: 106 km
Vegnr / Road No.: Rv 63
Fylke / County: Møre og Romsdal



Drømtilly turistveg / Culture Tourist Road
Foto / Photo: Bård Løven



Stegastein, Aurlandsfjellet



Debes Architecture and Design along 18 National Tourist Routes

Stegastein, Aurlandsfjellet

Turistveg / Tourist route: Aurlandsfjellet, Fv 243
 Aktivitet / Activity: Utsiktspunkt med toalett / Lookout point - toilet facilities
 Arkitekt / Architect: Tobi Saunders / Tommie Wilhelmson
 Rådgivende ingeniører / Consulting engineers: Node Rådgivende ingeniører
 Byggesjef / Building manager: Asplan VIAK - Ole Aaberge
 Involvert/entreprenør / Main building contractor: Veidekke Entreprenører
 Fullført / Completed: Mai 2006 / May 2006
 Foto / Photo: Knut Bry [L32/L33] Vegar Møen [L34] Helge Strikbakke [2]




Saunders & Wilhelmson

Stegastein, Aurlandsfjellet



Pýskaland



Ísland



Efasemdir

Ferðamenn eru ánægðir!
Nóg af upplýsingum!
Tvöfalt vegakerfi ?
Hver biður um breytingar?
Hver er ávinningurinn?



Ferðamannaleið-ferðamannavegir

Ávinningur

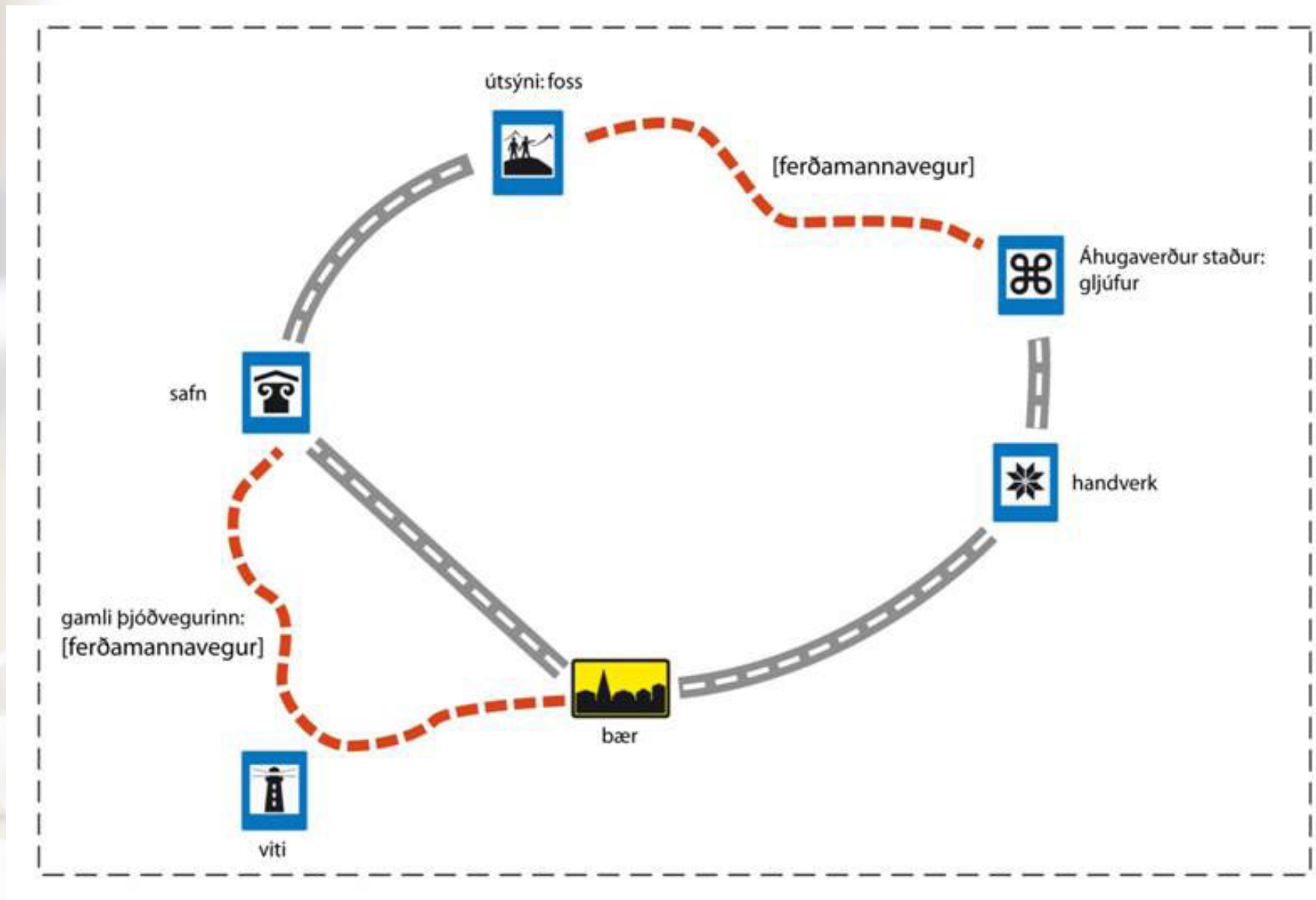
Ferðamenn	Sveitarfélög	Vegagerðin	Ferðapjónustuaðilar
<ul style="list-style-type: none">- Trygging fyrir gæði- Leiðin upplifir skilyrði um upplifun- Góð nýting á ferðatíma- Öryggi- geta treyst þjónustu og umferðaröryggi á veginum	<ul style="list-style-type: none">-stýring /hafa áhrif á dreifingu ferðamanna- aðgengilegri áfangastaðir-kynning og markaðssetning á þjónustu-fræða og vekja athygli á stöðum	<ul style="list-style-type: none">-skýrari stefnumótun og framtíðarsýn- auðveldar flokkun-skilgreining og forgangsröðun verkefna	<ul style="list-style-type: none">-sameiginleg markaðssetning-Gæðavottun-staðfesting á að uppfylla ákveðin skilyrði-bætt þjónusta

Stýring á ferðamannastraumi > Náttúruvernd

Ferðamannaleið - ferðamannavegur



Ferðamannaleið - ferðamannavegur



Ferðamannaleið



Ferðamannaleið ?		
Gullhringurinn	þjóðvegur	Fjölfarin leið sem þræðir helstu ferðamannastaði s.s Þingvelli, Geysi og Gullfoss. Fer um marga af þjóðvegum landsins sem eru undir miklu umferðarálagi
Kjalvegur	þjóðvegur	Fjallvegur á milli landshluta, sem býður upp á hliðartengingar t.d. Kerlingafjöll. Býður ekki uppá hraðakstur

Tillaga að skilgreiningu:

Ferðamannaleið tengir saman áfangastaði sem teljast áhugaverðir. Leiðin opnar aðgengi að náttúru- eða menningarverðmætum. Leiðin getur verið samsett af nokkrum vegum (vegnúmerum) og gæti einhver þeirra verið ferðamannavegur.

Ferðamannavegir



Ferðamannavegur ?		
Á milli Hlöðufells og Skjaldbreiðar	línuvegur	Fjallvegur, stórbrotin náttúra, fallett útsýni. Býður ekki uppá hraðakstur
Vegur norðanvert við Þingvallavatn	þjóðgarðsvegur	Vegur sem er felldur að landslagi, fallett útsýni. Býður ekki uppá hraðakstur

Tillaga að skilgreiningu fyrir ferðamannavegi:


Ferðamannavegur er vegur sem er felldur og hannaður inn í landslagið. Sjónarmið ferðapjónustu eru höfð að leiðarljósi og ferðamanni er gert kleyft að fara um veg til að njóta landslags og útsýnis.

Ferðamannavegur er gamlir þjóðvegir og tengivegir, sem fara um byggðir og sveitir landsins og bygging nýs vegar hefur létt af umferðinni. Vegurinn getur haft menningar og sögulegt gildi, fyrir það hvar og hvernig hann liggur nú um landið.

Ferðamannaleið-ferðamannavegir

aðferðafræði

■ Regnhlífar skilgreining/gæðastimpill



Þjónustukort – þjónustuhandbók og umhirðuverkefni Vegagerðar

Skipulagskort-aðgerðir og áætlanir

Gæðaskráning
upplifun- ferðamannakort

Ferðamannaleið-ferðamannavegir

“Leiðin er markmiðið !”



Konfúsíus (Kǒng Zǐ)
* 551 f. K. † 479 f. K.
Kínverskur heimspekingur